
協会けんぽ加入者の 流出入の状況（平成26年度）

集計方法

協会けんぽのレセプトデータ(平成26年度)をもとに、患者(被保険者)居住地と受診(入院又は外来)した医療機関の所在地のひも付けを行い、二次医療圏ごとに、患者がどの地域の医療機関を受診(入院又は外来)しているか<流出等の状況>、また、医療機関を受診(入院又は外来)する患者はどの地域から来ているか<流入等の状況>について都道府県ごとに集計を行っている。

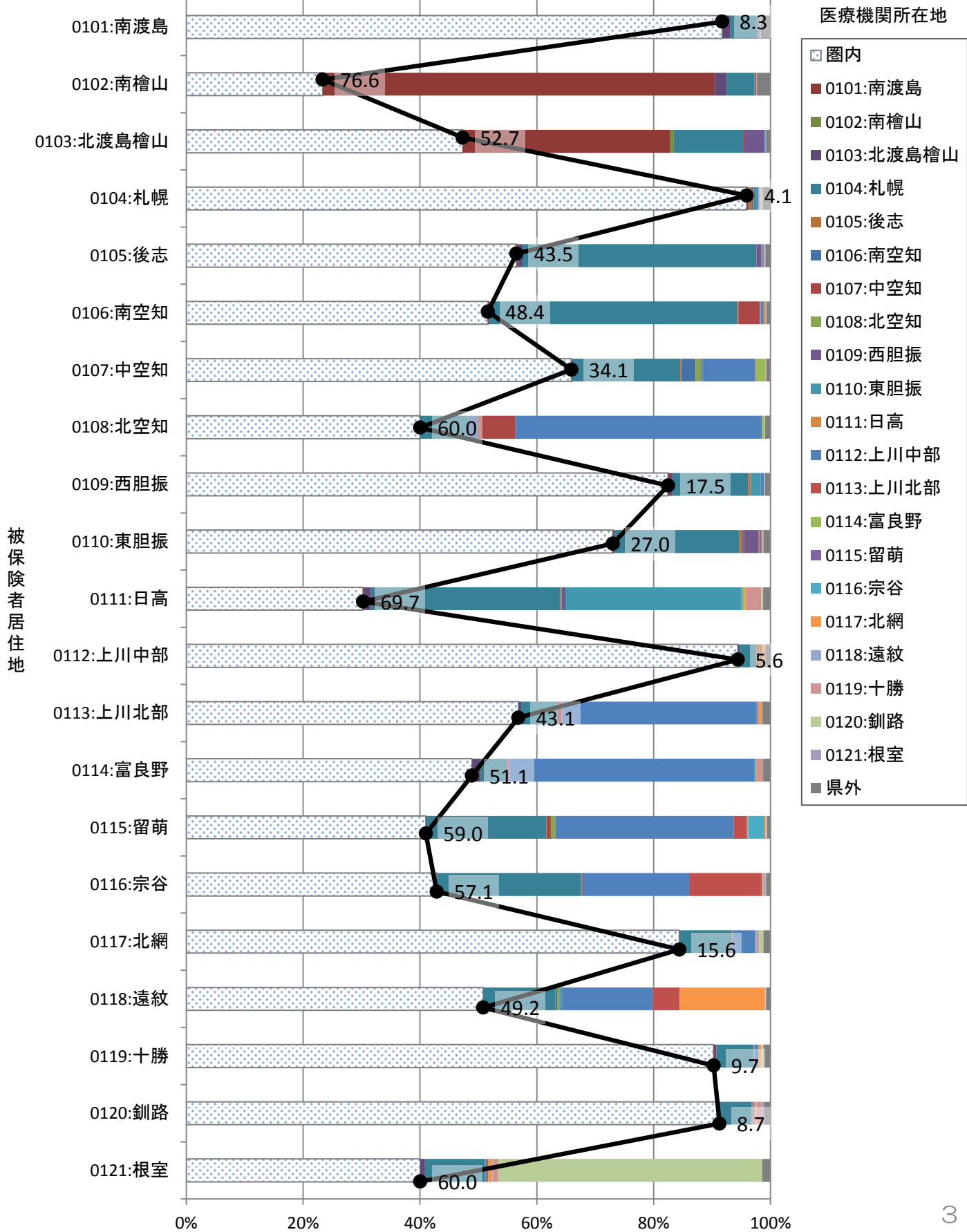
留意点

- 基本的に平成26年度(平成26年4月～平成27年3月)診療分の入院レセプトおよび入院外レセプトを集計対象としている。
- 同一人のレセプトが2枚以上ある場合、レセプト枚数を患者数(2以上)としている。
- 患者居住地については、例えば患者である被扶養者が被保険者と別居している場合でも、被保険者居住地で集計している。
- 患者は協会けんぽ全体の加入者を対象としており、当該都道府県支部の加入者に限っていない。
(注)例えば、患者住所地が福島県県北の者の中には、福島支部以外の協会けんぽ加入者が含まれている。
- 協会けんぽの加入者数が少ない二次医療圏では、受診した医療機関の所在地との組み合わせにより、個人が特定される恐れがある。そのため、個人情報保護の観点から実数ではなく割合で表している。

01_北海道

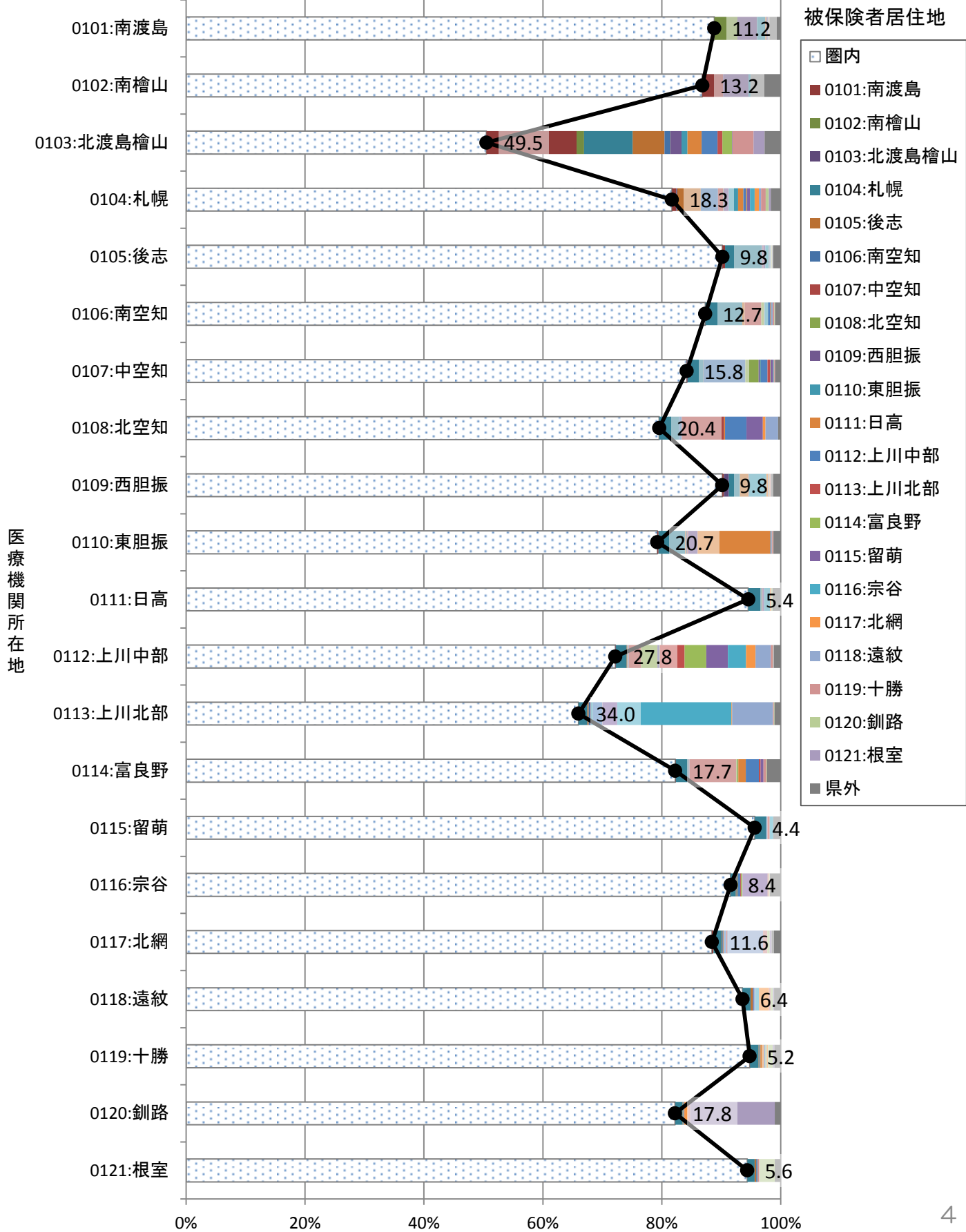
01_二次医療圏別流出割合(入院)

グラフ: 患者居住地別の受診した医療機関所在地の割合(二次医療圏単位)



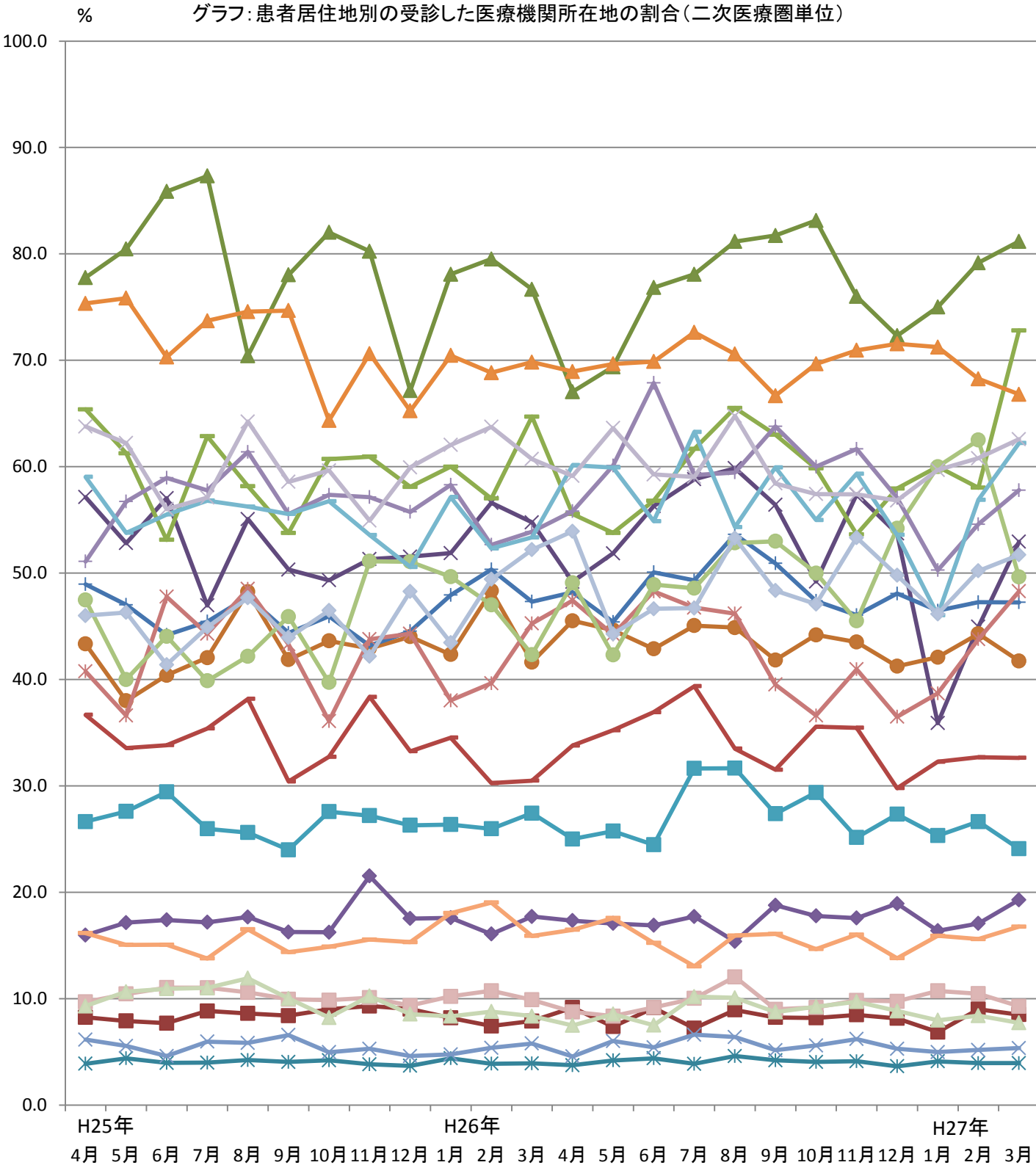
01_二次医療圏別流入割合(入院)

グラフ: 医療機関所在地別の患者の居住地の割合(二次医療圏単位)



参考：月別二次医療圏別流出割合（入院）

グラフ：患者居住地別の受診した医療機関所在地の割合（二次医療圏単位）

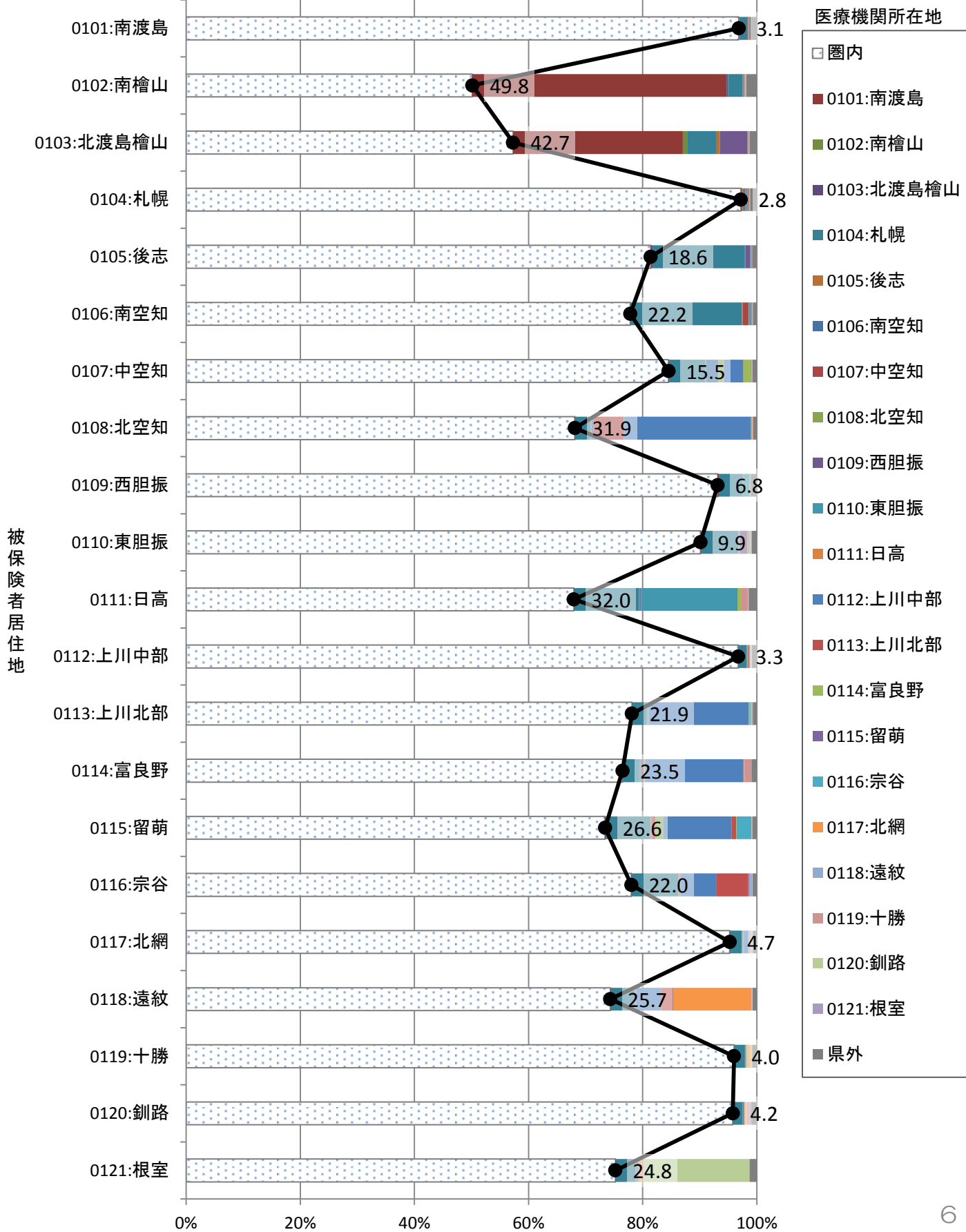


被保険者居住地

- 0101:南渡島
- 0102:南檜山
- 0103:北渡島檜山
- 0104:札幌
- 0105:後志
- 0106:南空知
- 0107:中空知
- 0108:北空知
- 0109:西胆振
- 0110:東胆振
- 0111:日高
- 0112:上川中部
- 0113:上川北部
- 0114:富良野
- 0115:留萌
- 0116:宗谷
- 0117:北網
- 0118:遠紋
- 0119:十勝
- 0120:釧路
- 0121:根室

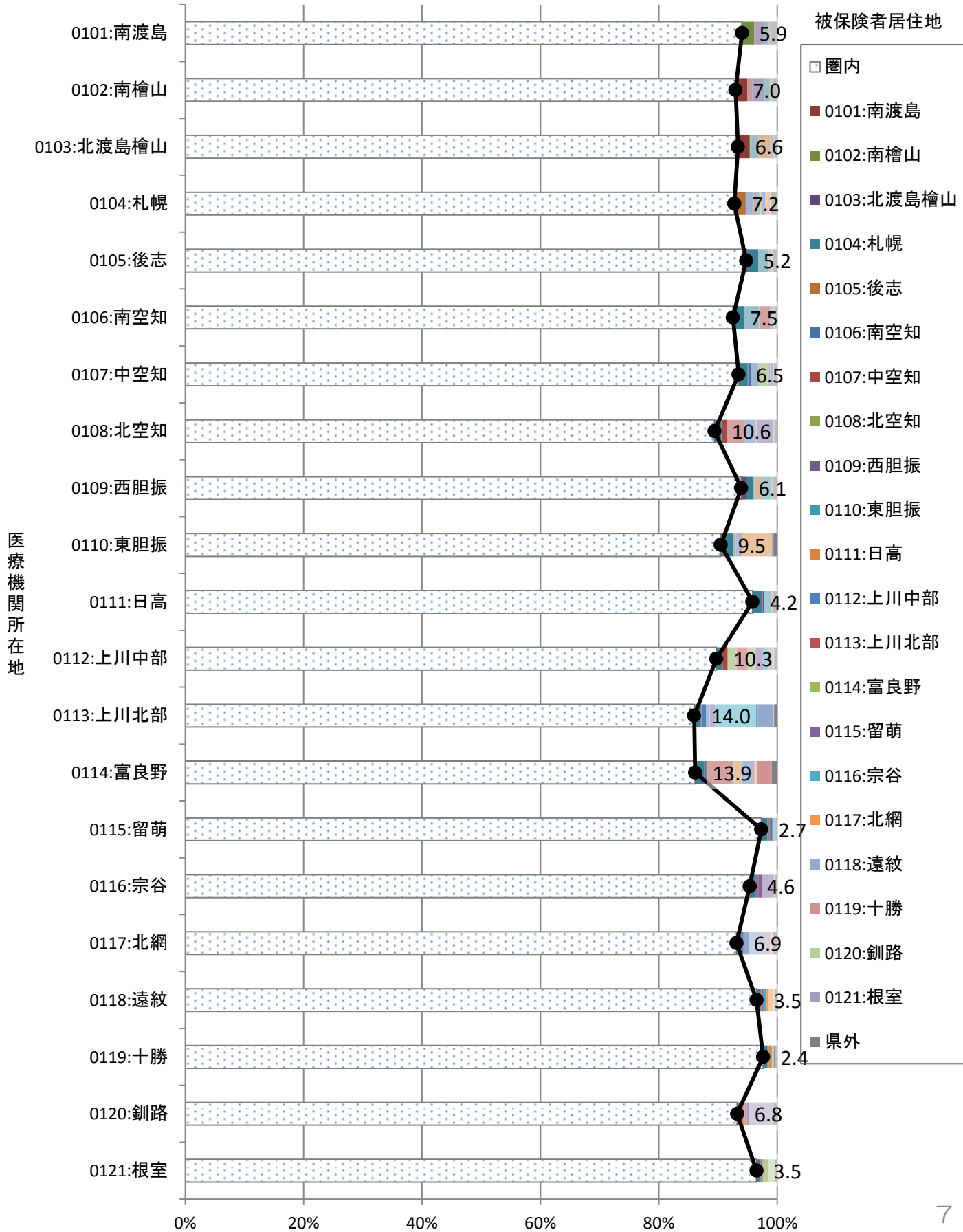
01_二次医療圏別流出割合(入院外)

グラフ: 患者居住地別の受診した医療機関所在地の割合(二次医療圏単位)



01_二次医療圏別流入割合(入院外)

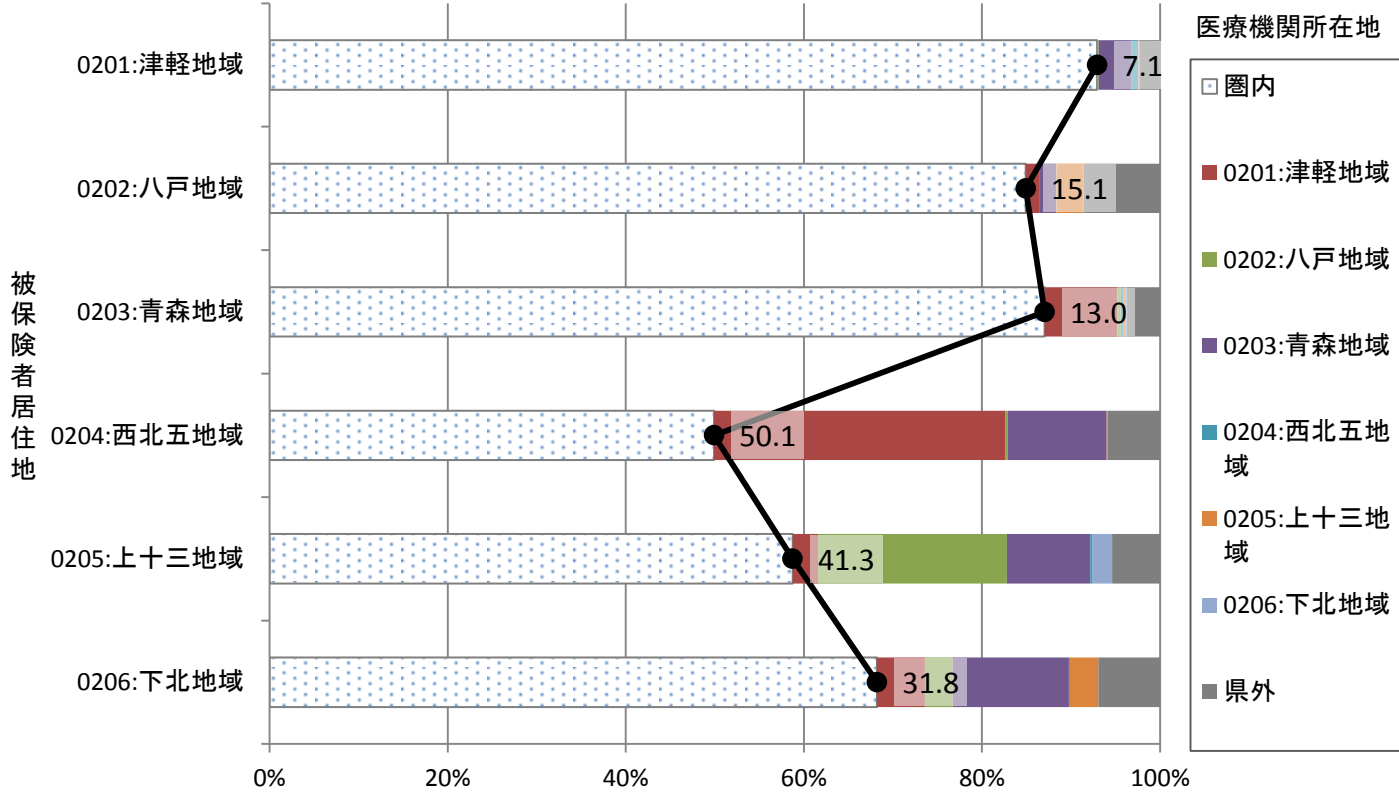
グラフ: 医療機関所在地別の患者の居住地の割合(二次医療圏単位)



02_青森

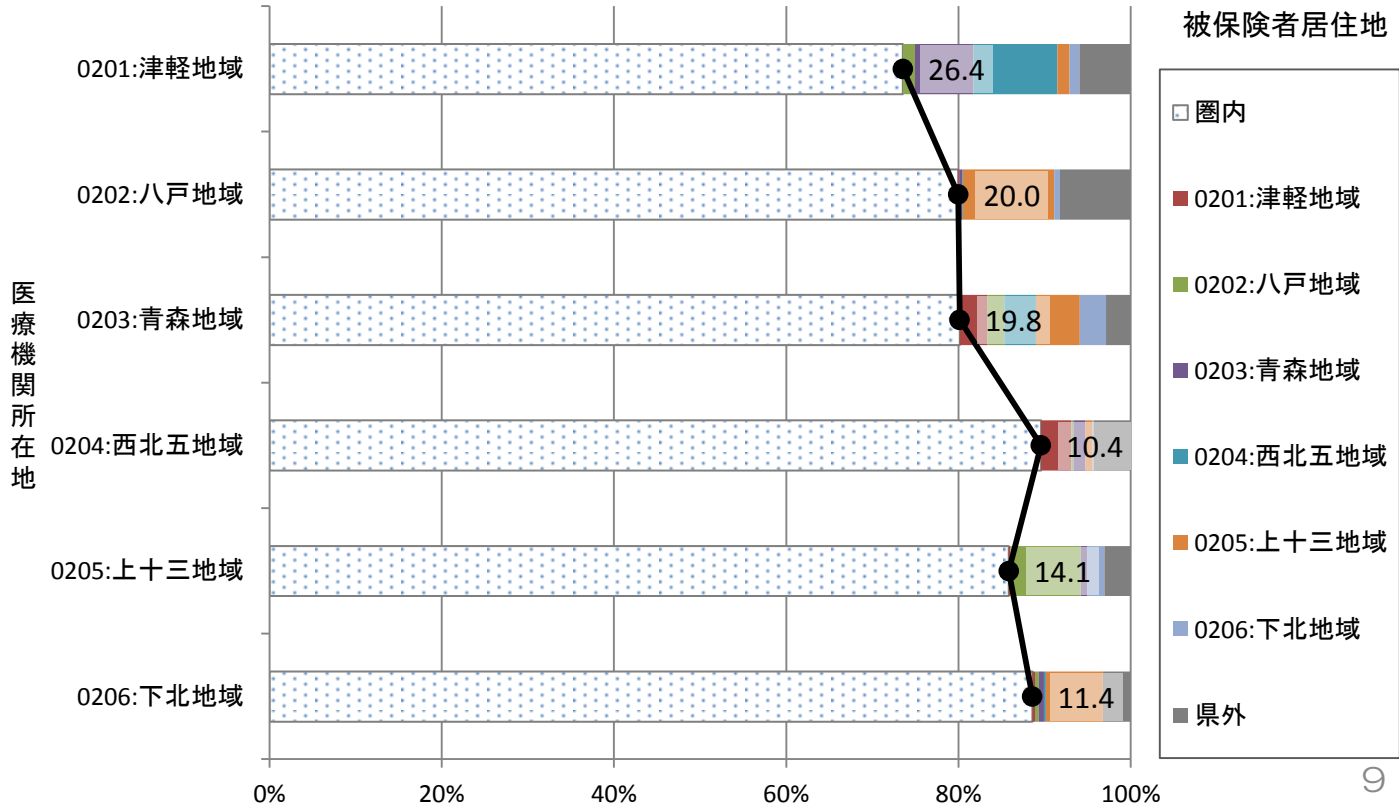
02_二次医療圏別流出割合(入院)

グラフ: 患者居住地別の受診した医療機関所在地の割合(二次医療圏単位)



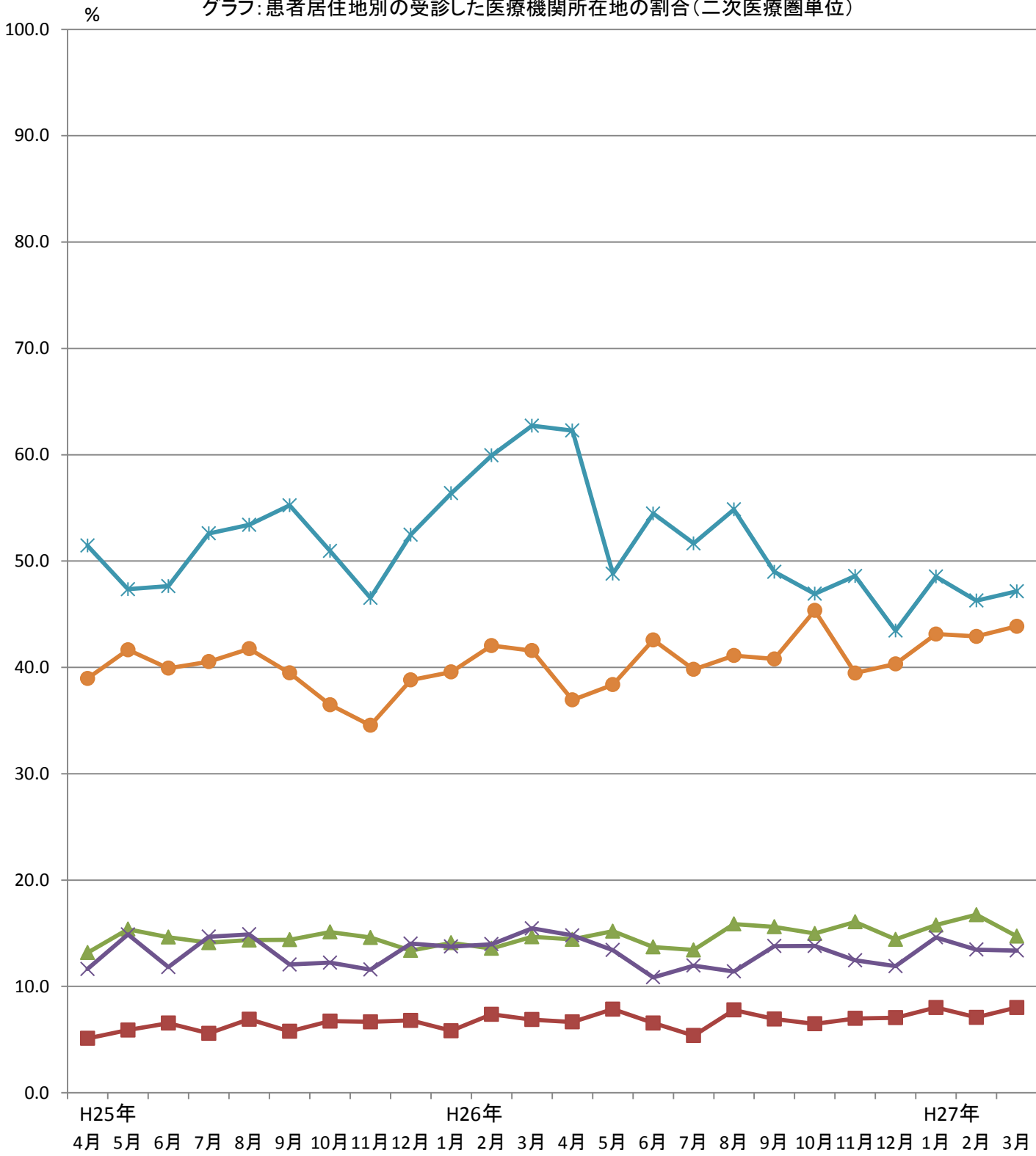
02_二次医療圏別流入割合(入院)

グラフ: 医療機関所在地別の患者の居住地の割合(二次医療圏単位)



参考：月別二次医療圏別流出割合（入院）

グラフ：患者居住地別の受診した医療機関所在地の割合（二次医療圏単位）

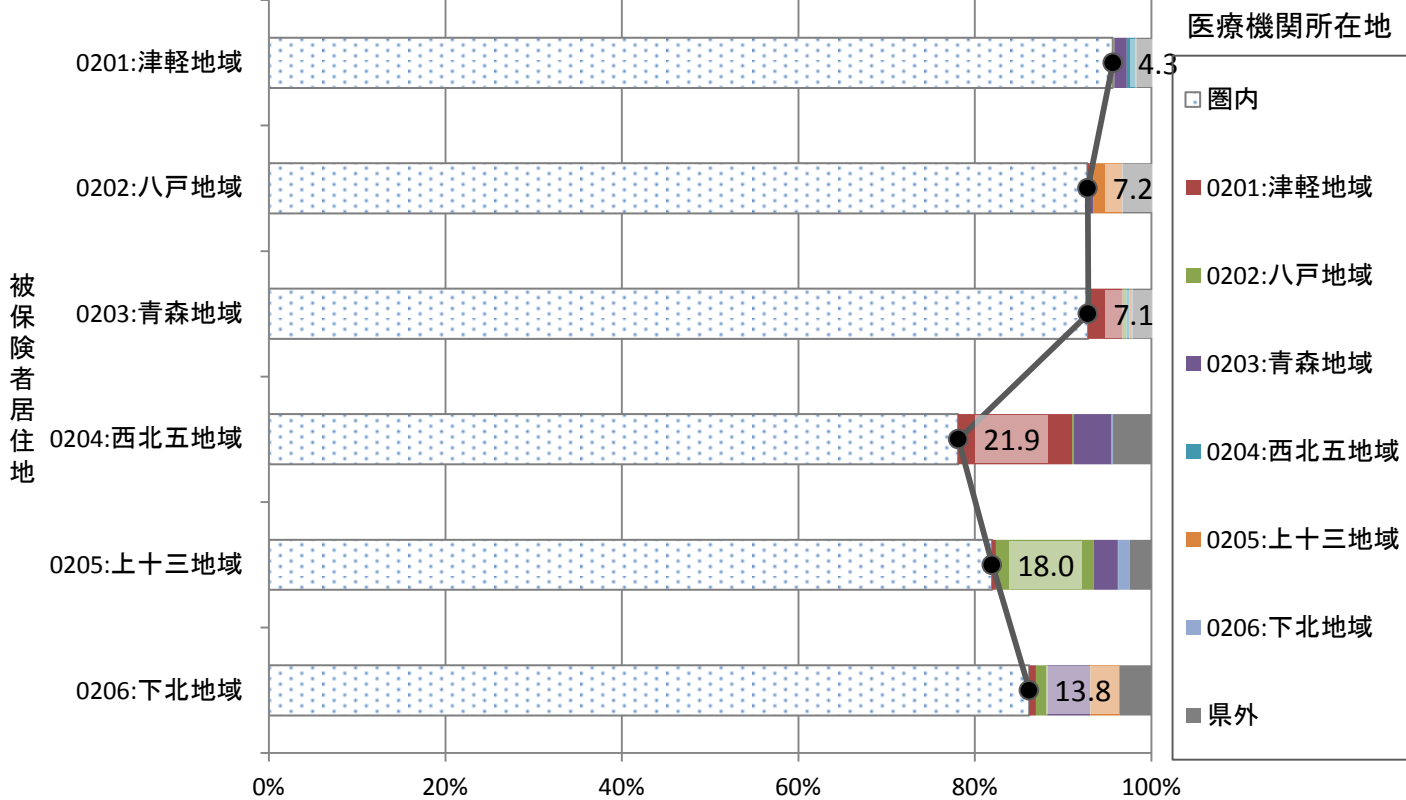


被保険者居住地

- 0201:津軽地域
- ▲ 0202:八戸地域
- × 0203:青森地域
- * 0204:西北五地域
- 0205:上十三地域

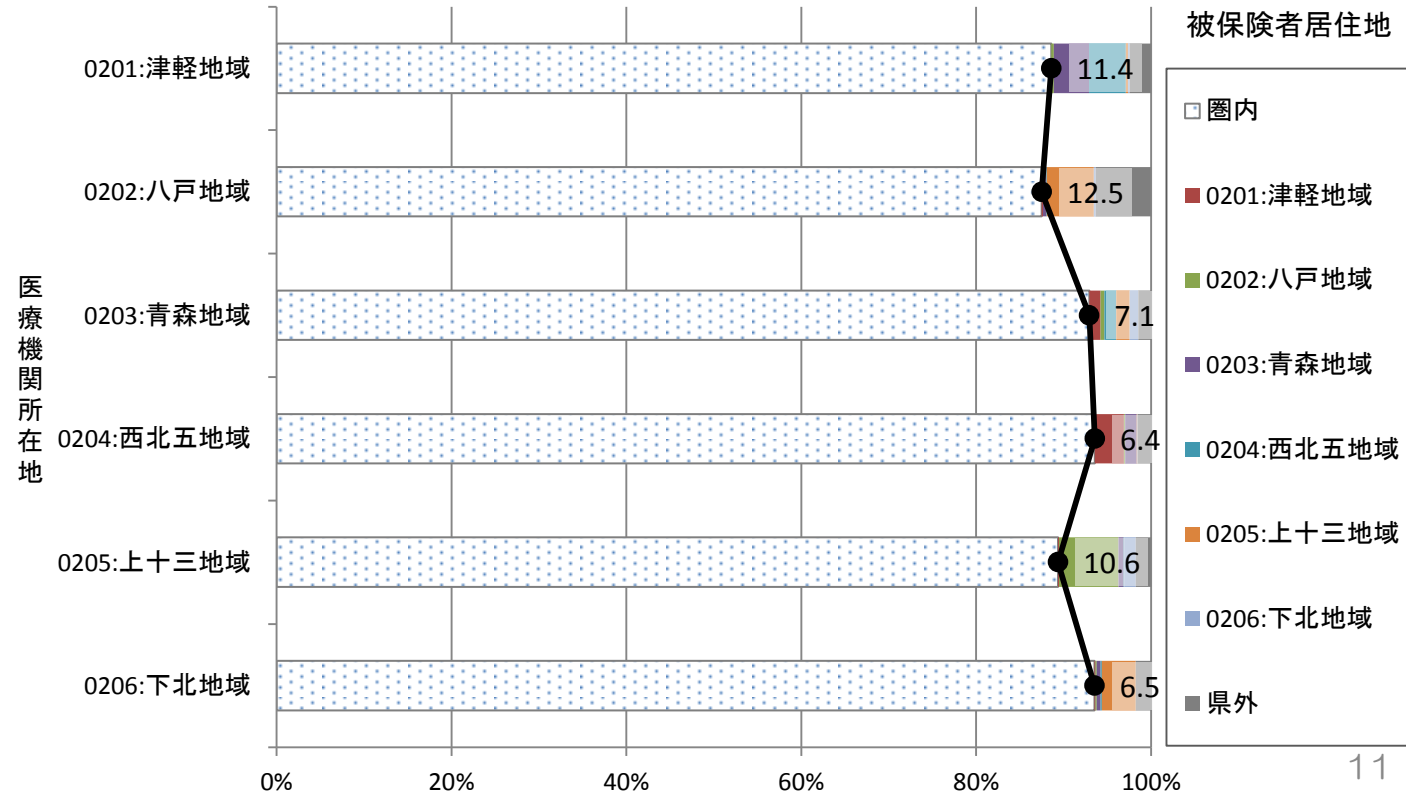
02_二次医療圏別流出割合(入院外)

グラフ: 患者居住地別の受診した医療機関所在地の割合(二次医療圏単位)



02_二次医療圏別流入割合(入院外)

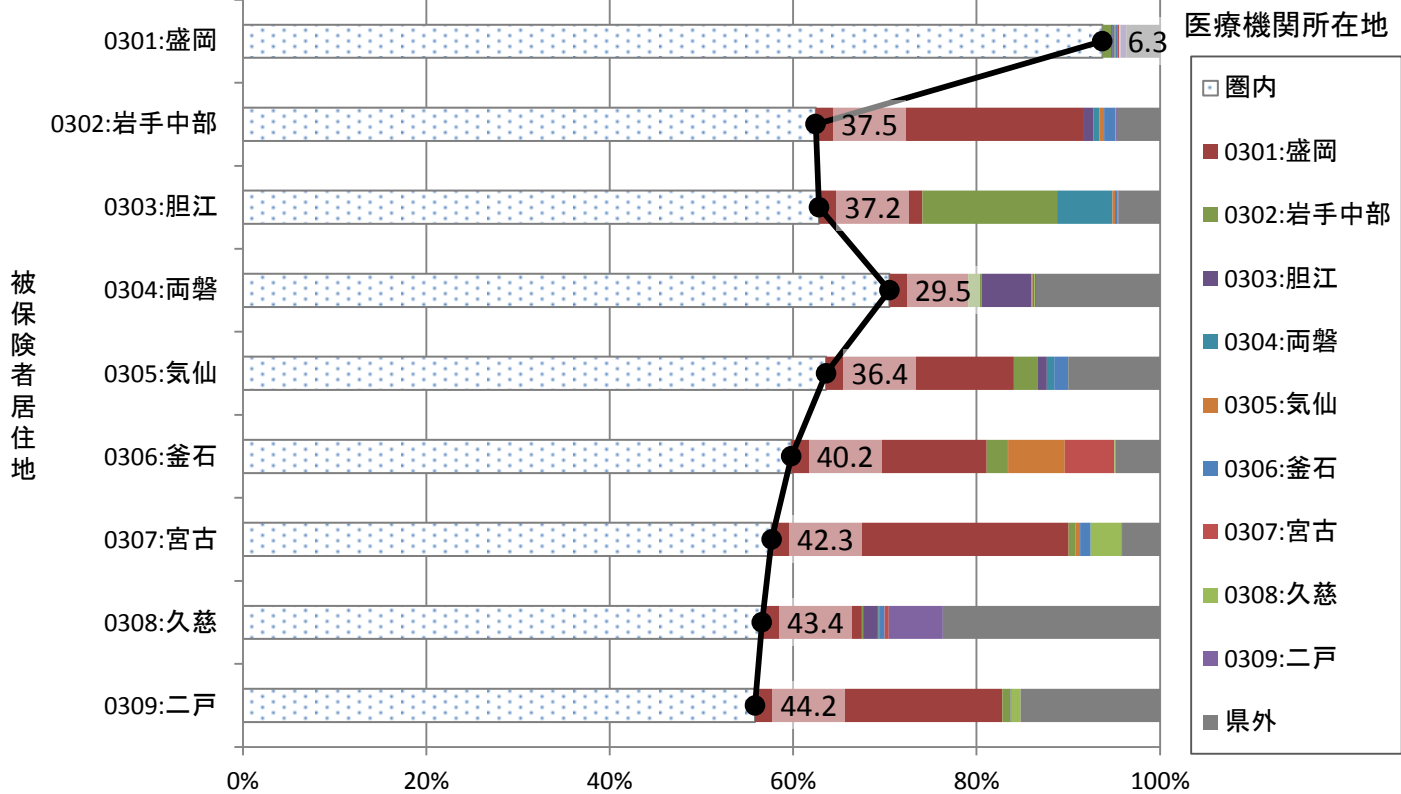
グラフ: 医療機関所在地別の患者の居住地の割合(二次医療圏単位)



03_岩手

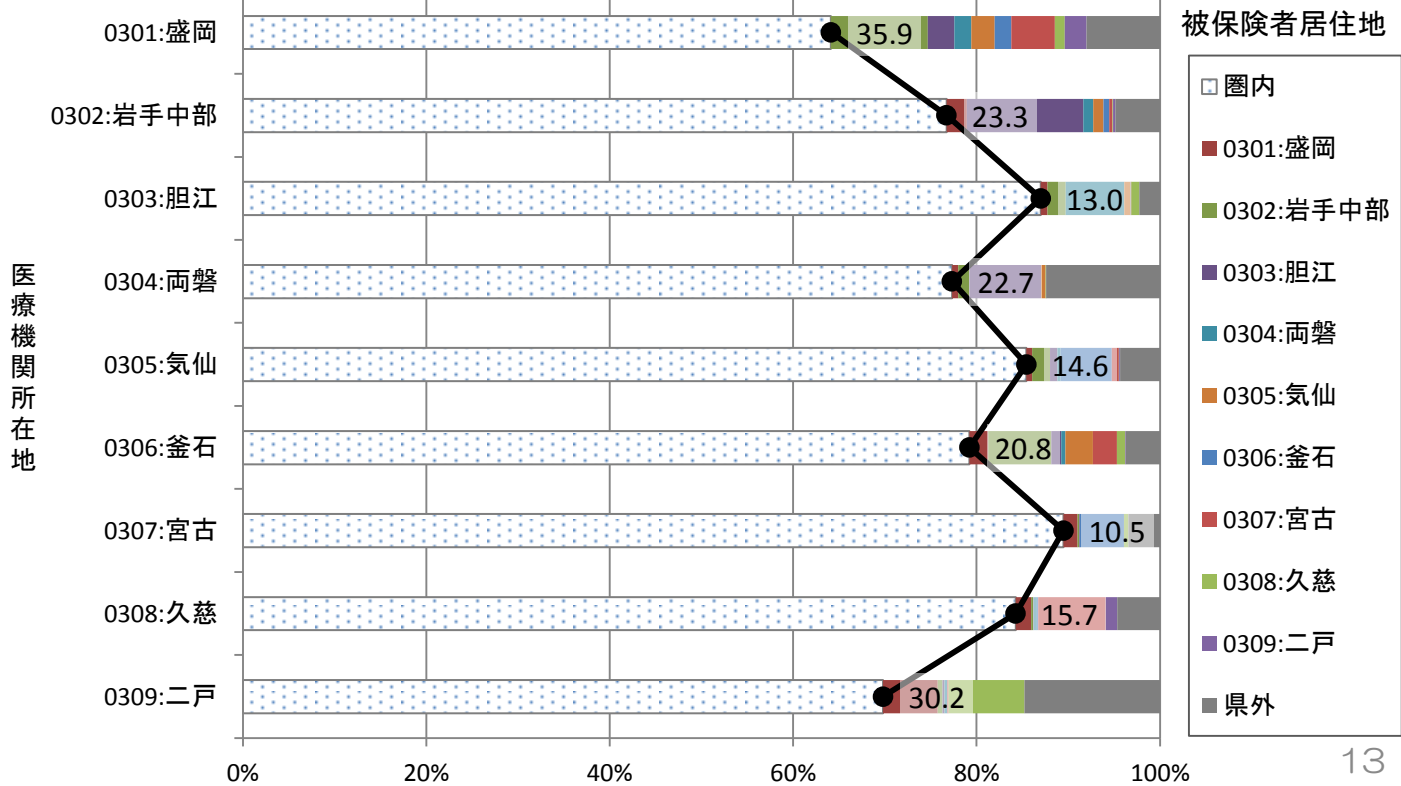
03_二次医療圏別流出割合(入院)

グラフ: 患者居住地別の受診した医療機関所在地の割合(二次医療圏単位)



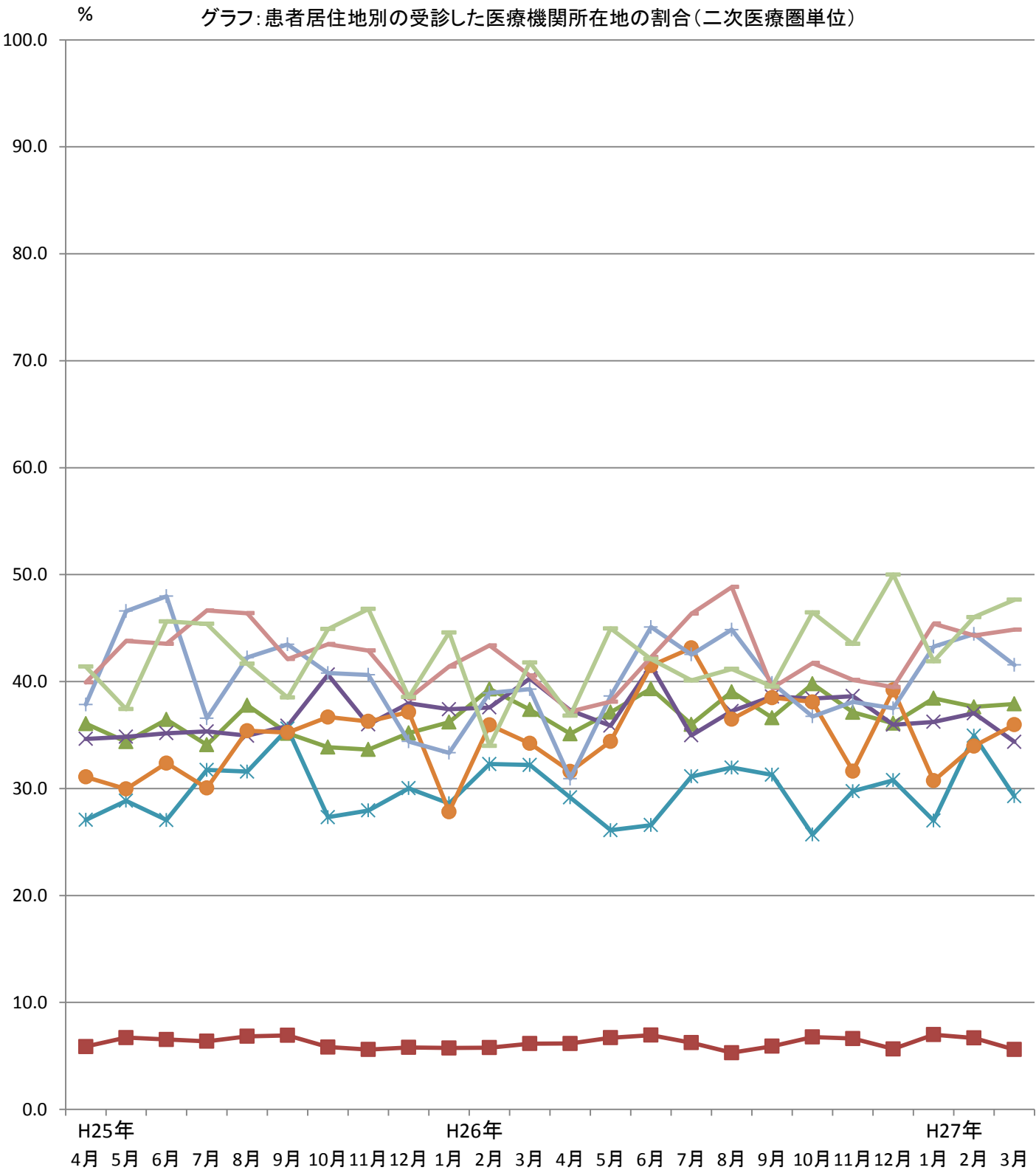
03_二次医療圏別流入割合(入院)

グラフ: 医療機関所在地別の患者の居住地の割合(二次医療圏単位)



参考：月別二次医療圏別流出割合（入院）

グラフ：患者居住地別の受診した医療機関所在地の割合（二次医療圏単位）

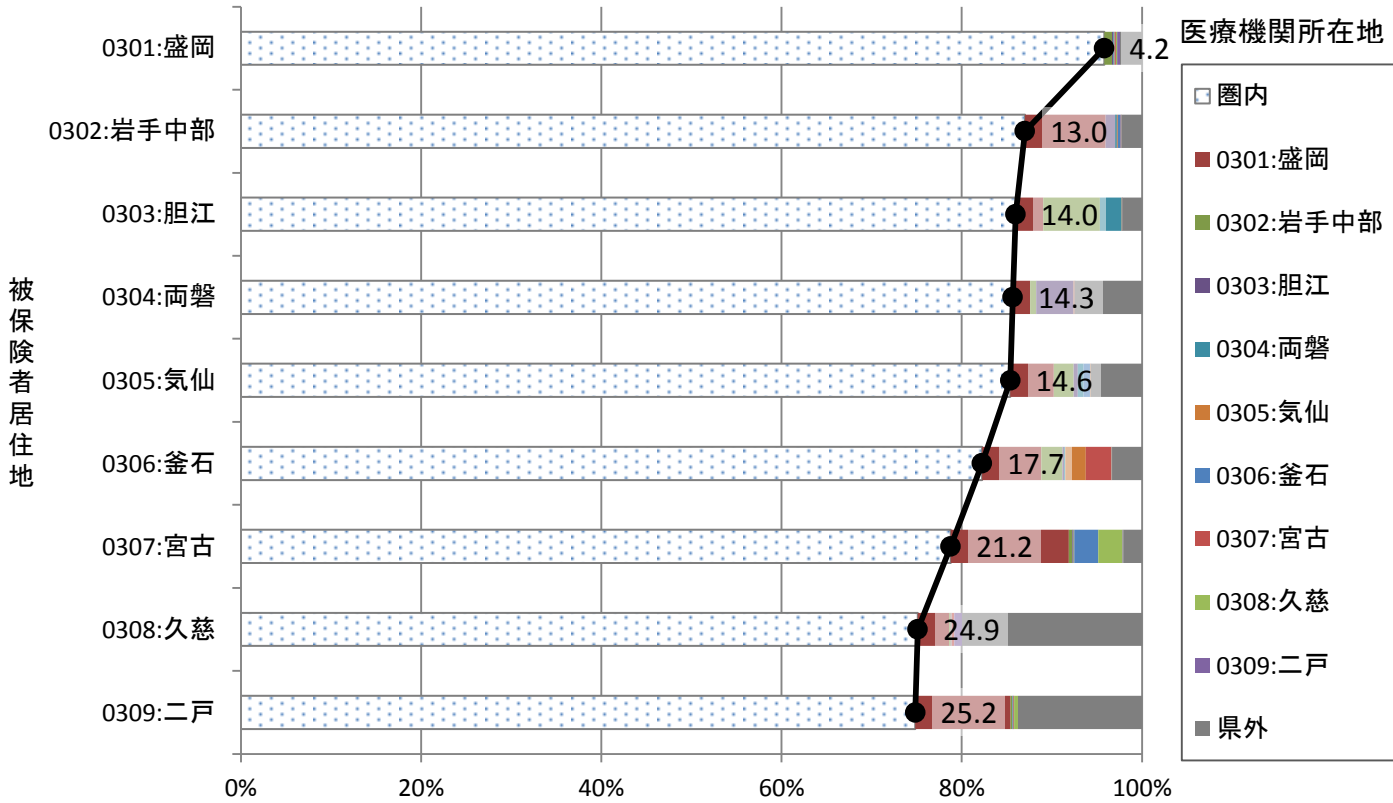


被保険者居住地

- 0301:盛岡
- ▲ 0302:岩手中部
- ✕ 0303:胆江
- ✱ 0304:両磐
- 0305:気仙
- ⊕ 0306:釜石
- ◆ 0307:宮古
- ▼ 0308:久慈

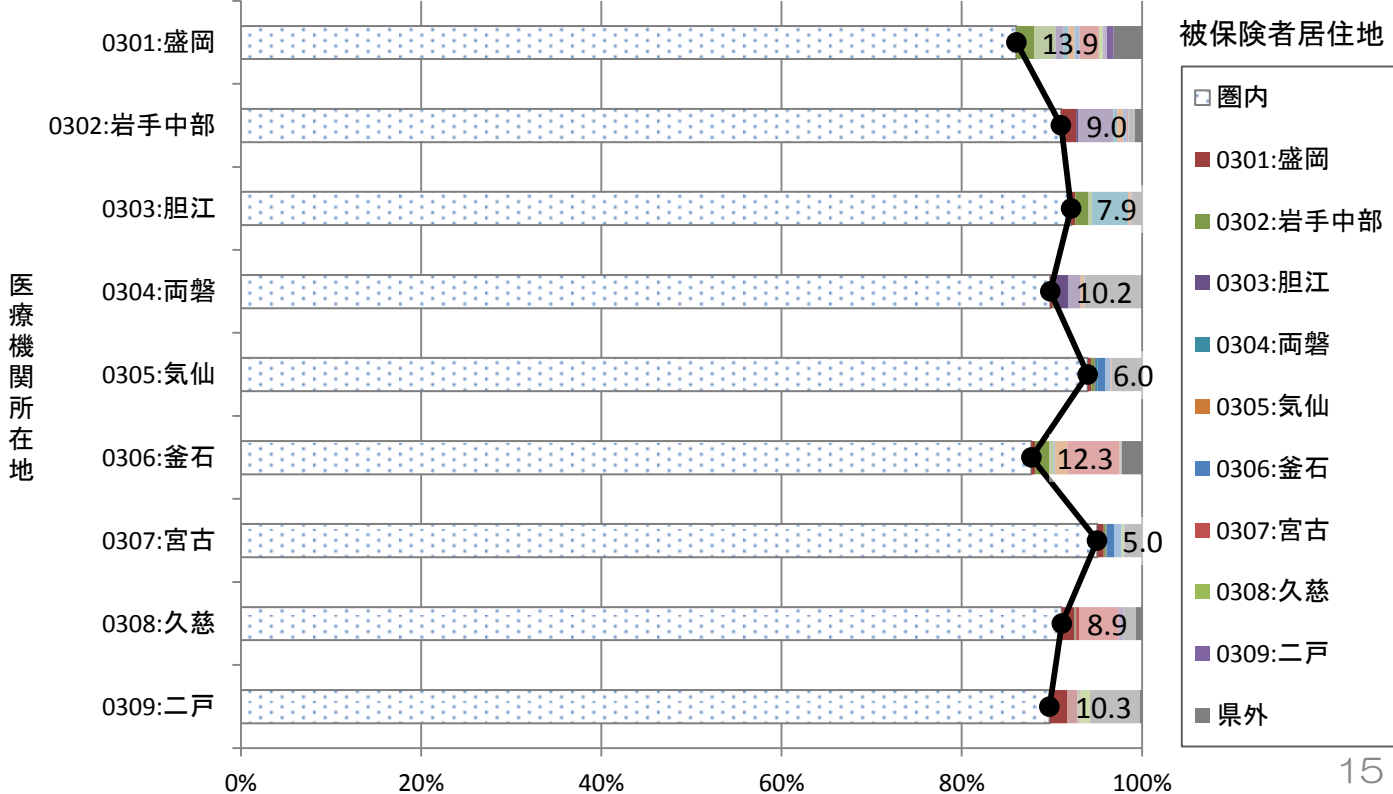
03_二次医療圏別流出割合(入院外)

グラフ: 患者居住地別の受診した医療機関所在地の割合(二次医療圏単位)



03_二次医療圏別流入割合(入院外)

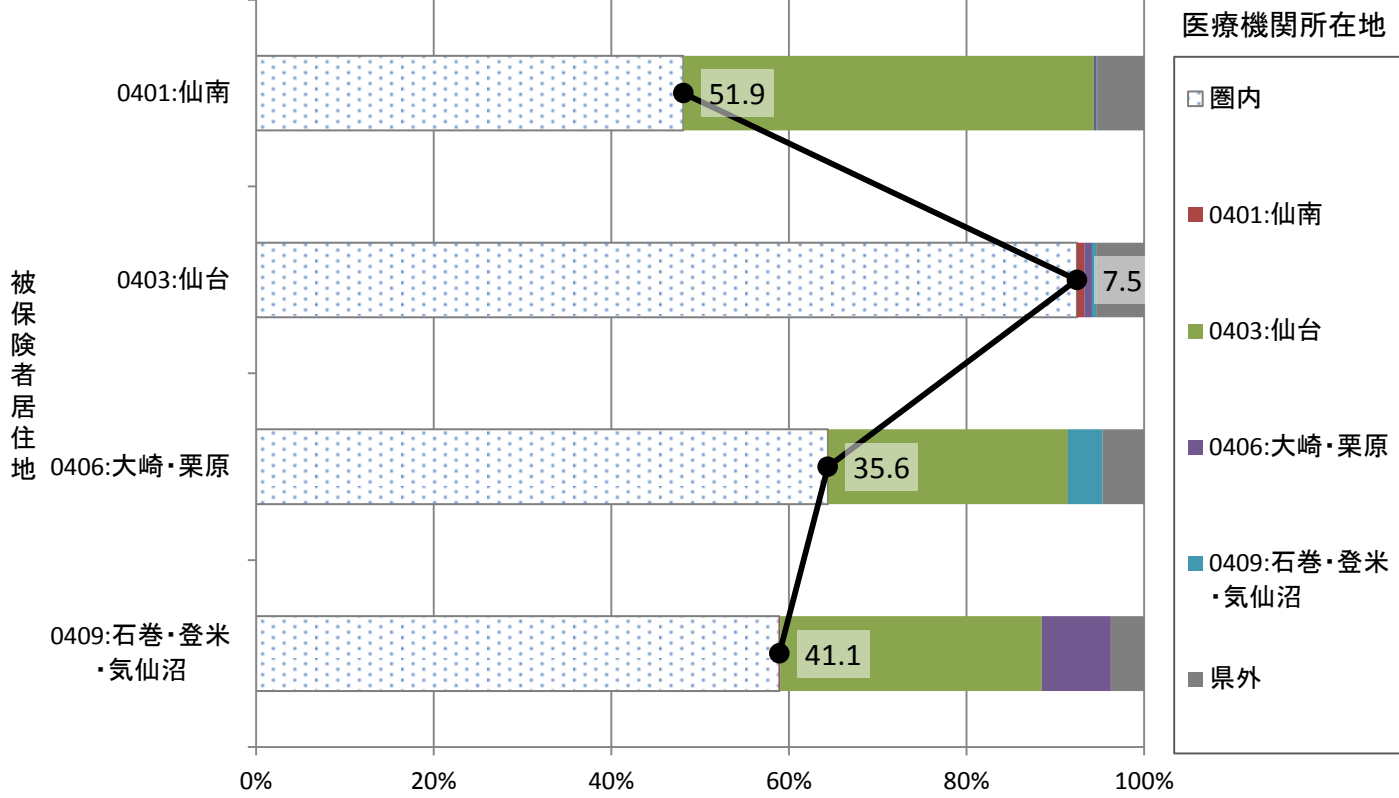
グラフ: 医療機関所在地別の患者の居住地の割合(二次医療圏単位)



04_宮城

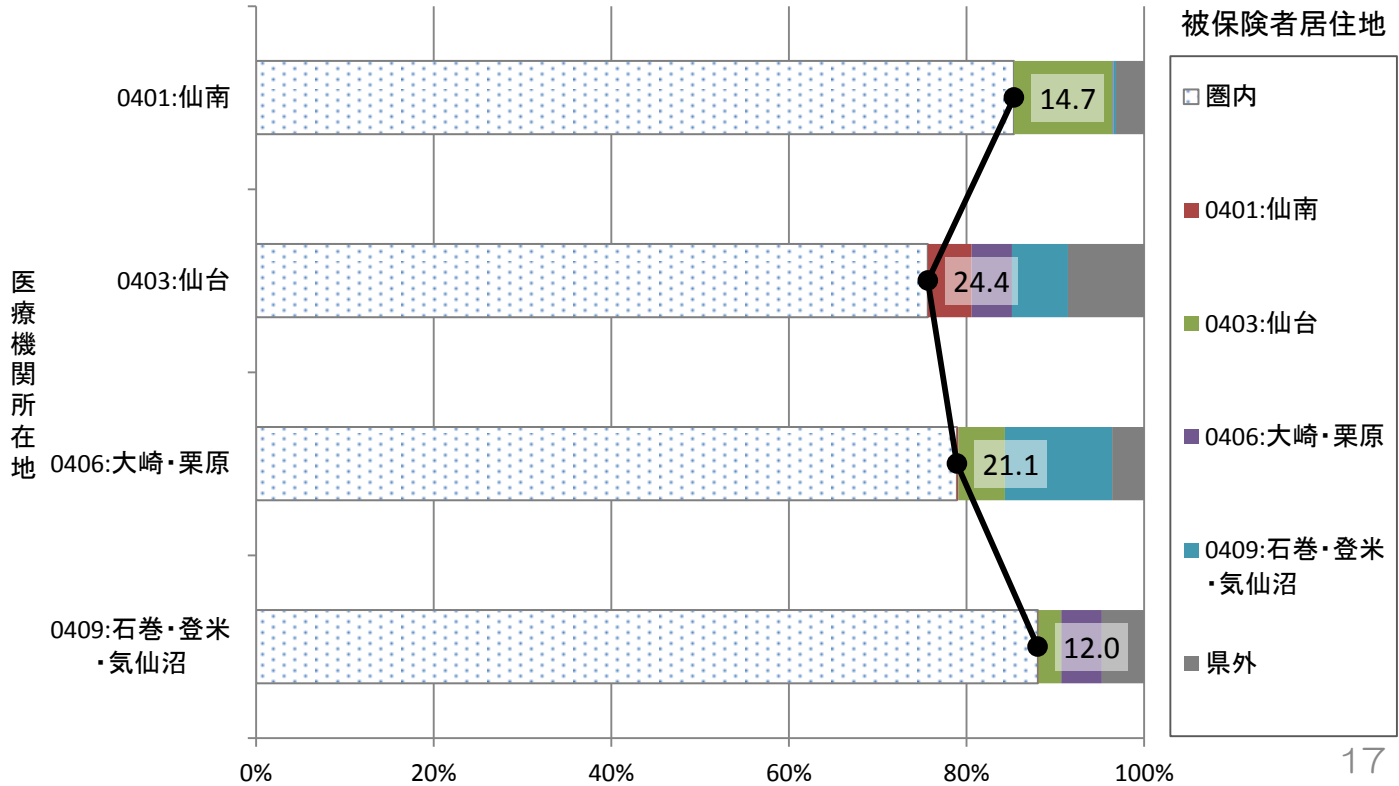
04_二次医療圏別流出割合(入院)

グラフ: 患者居住地別の受診した医療機関所在地の割合(二次医療圏単位)



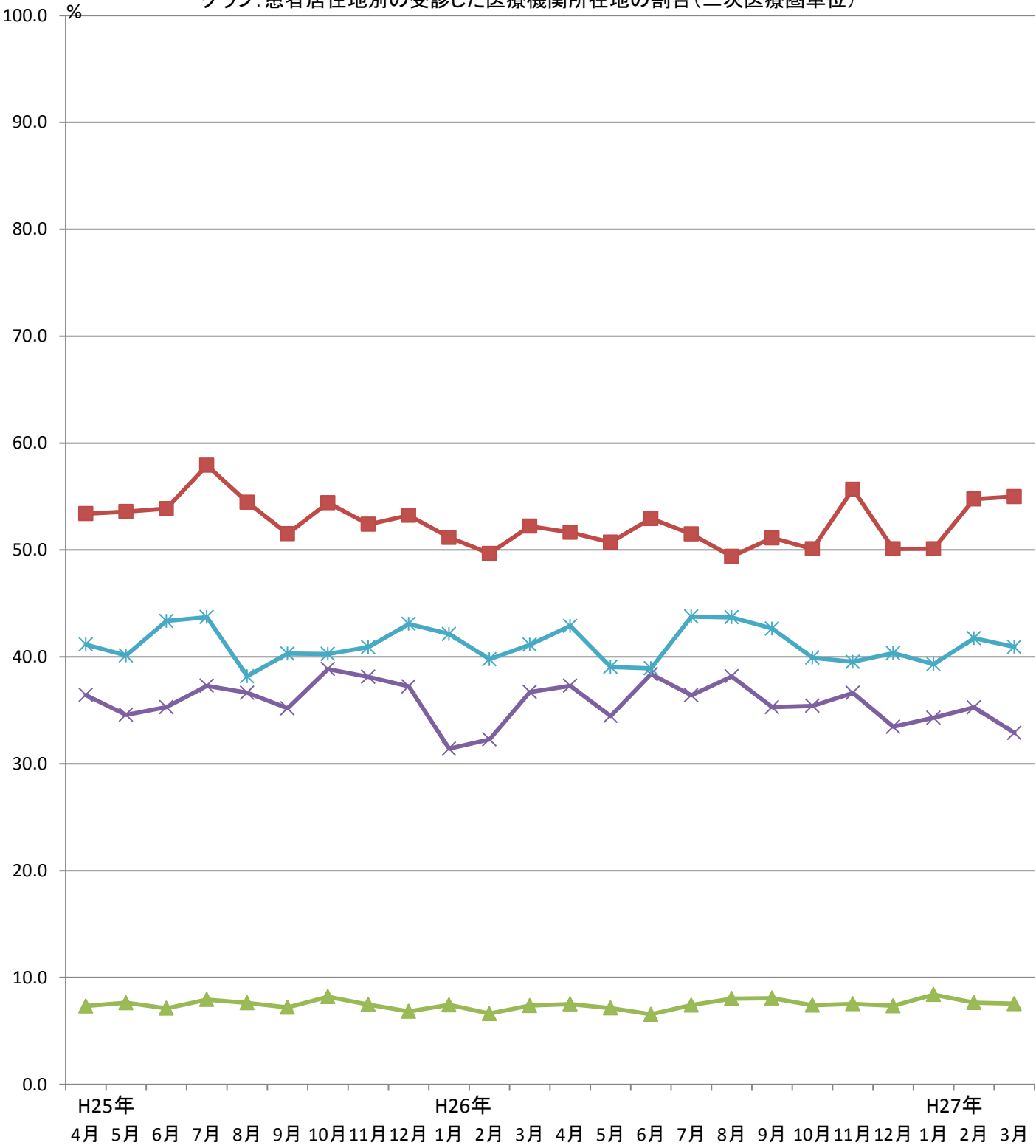
04_二次医療圏別流入割合(入院)

グラフ: 医療機関所在地別の患者の居住地の割合(二次医療圏単位)



参考：月別二次医療圏別流出割合（入院）

グラフ：患者居住地別の受診した医療機関所在地の割合（二次医療圏単位）

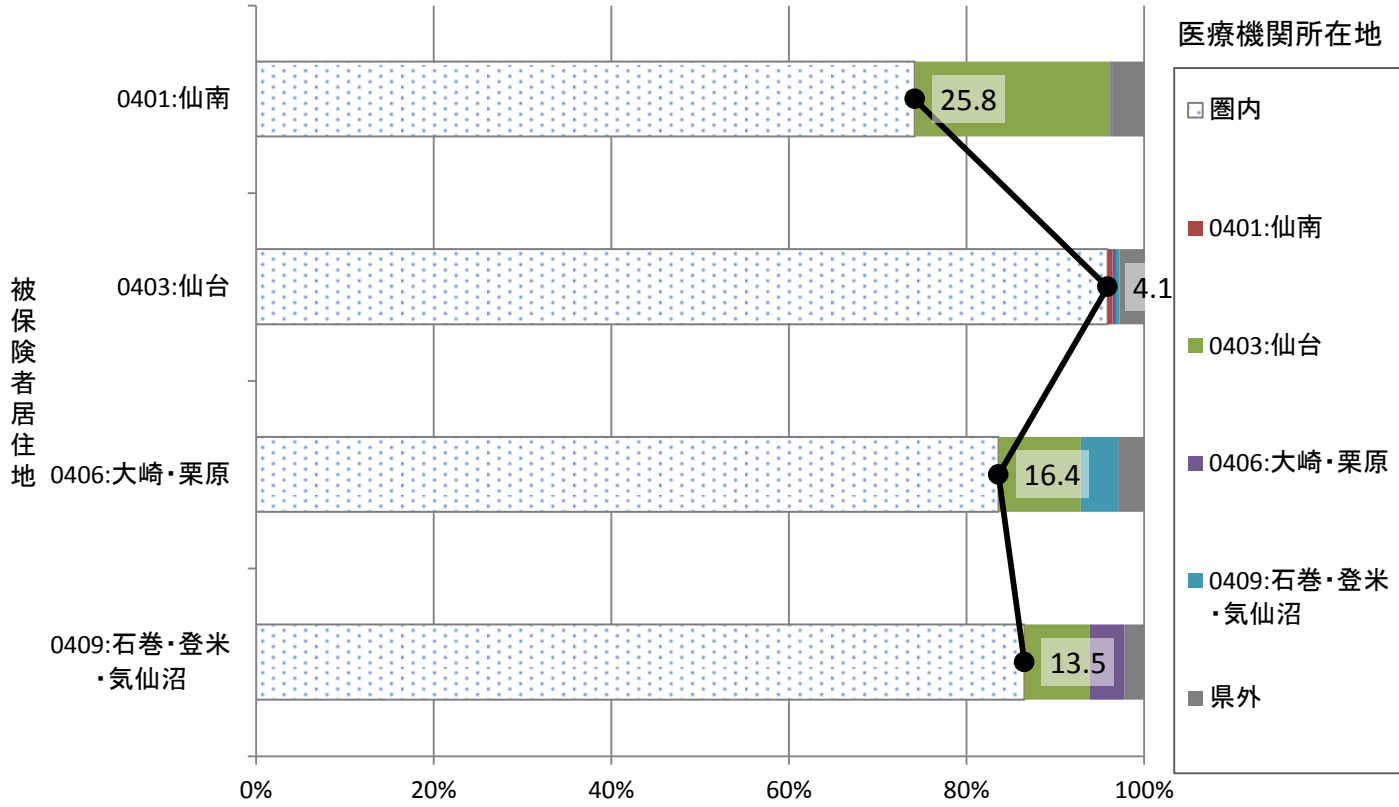


被保険者居住地

- 0401:仙南
- ▲ 0403:仙台
- × 0406:大崎・栗原
- ✱ 0409:石巻・登米・気仙沼

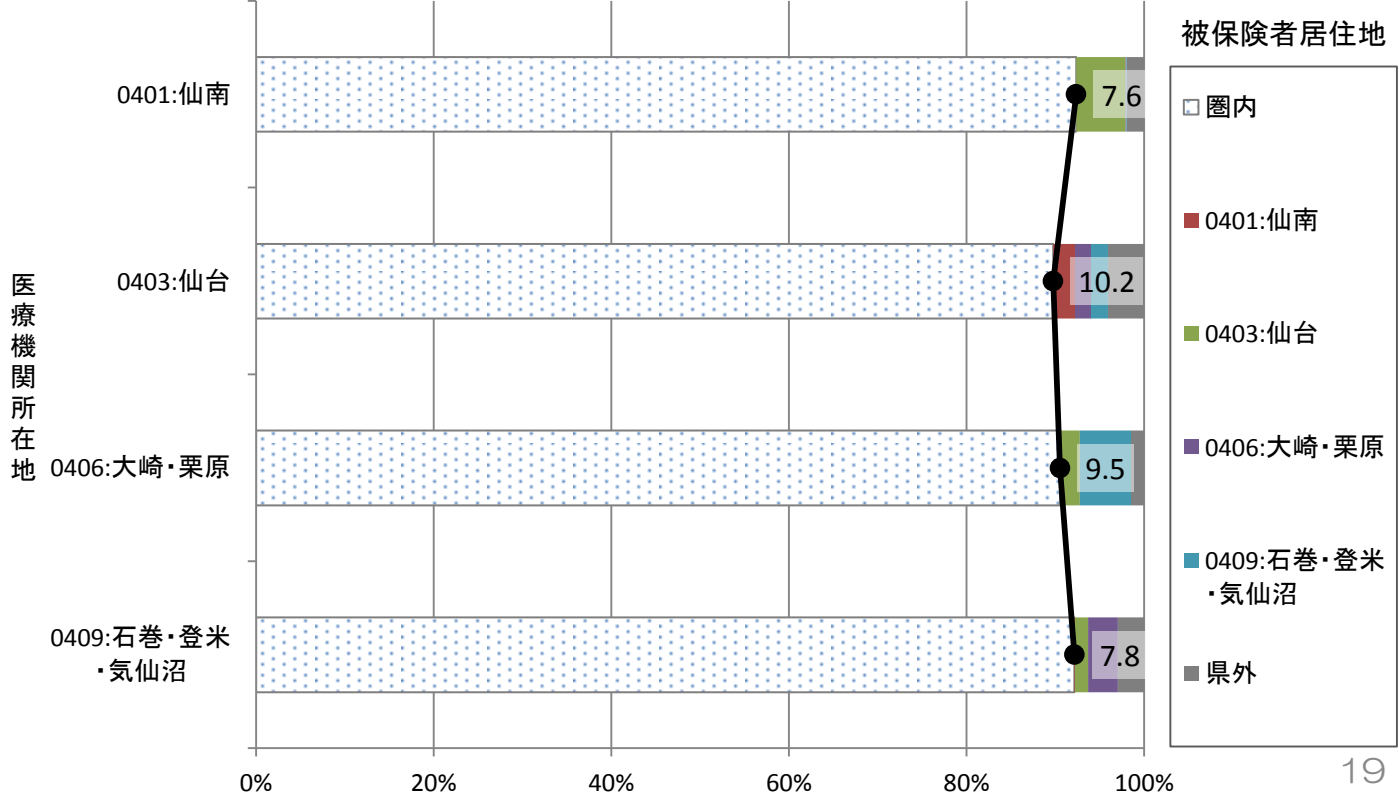
04_二次医療圏別流出割合(入院外)

グラフ: 患者居住地別の受診した医療機関所在地の割合(二次医療圏単位)



04_二次医療圏別流入割合(入院外)

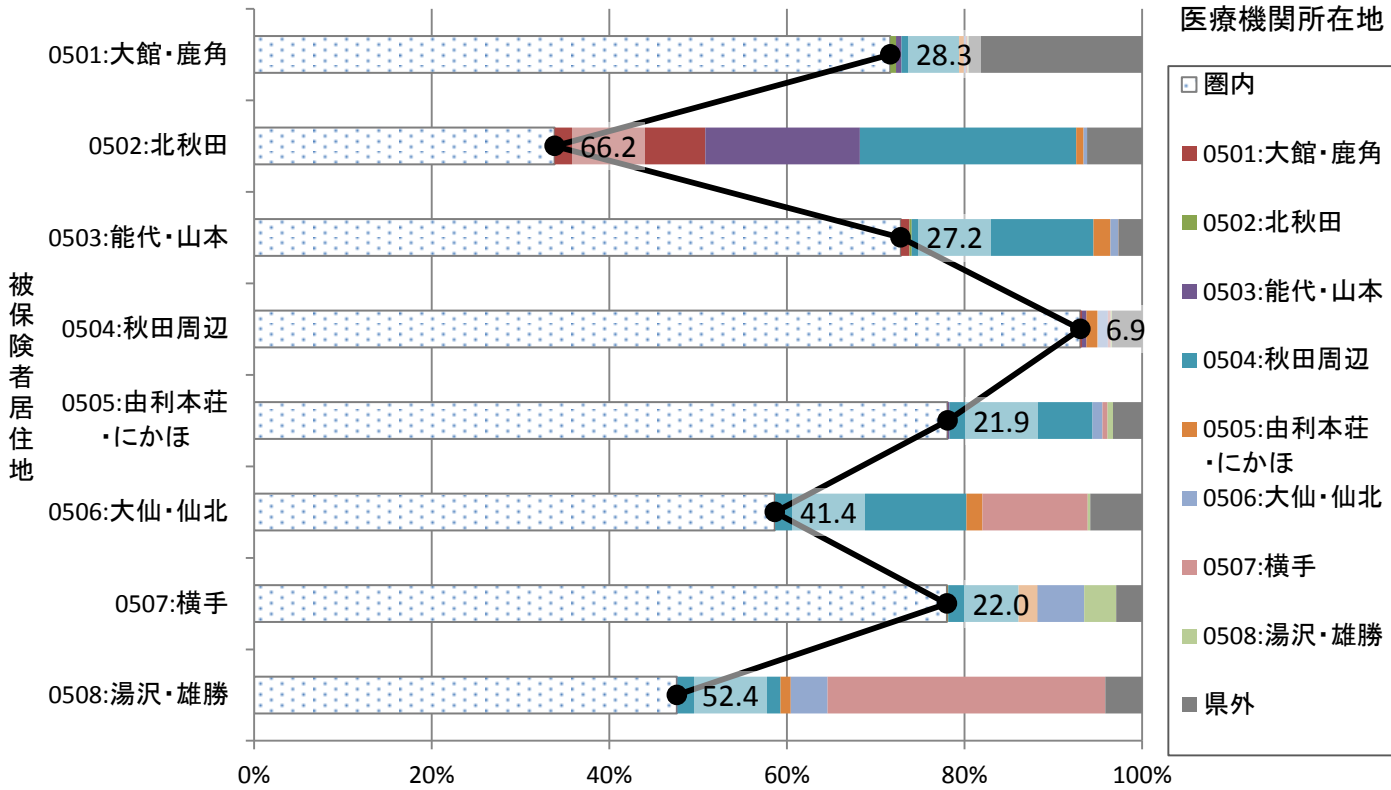
グラフ: 医療機関所在地別の患者の居住地の割合(二次医療圏単位)



05_秋田

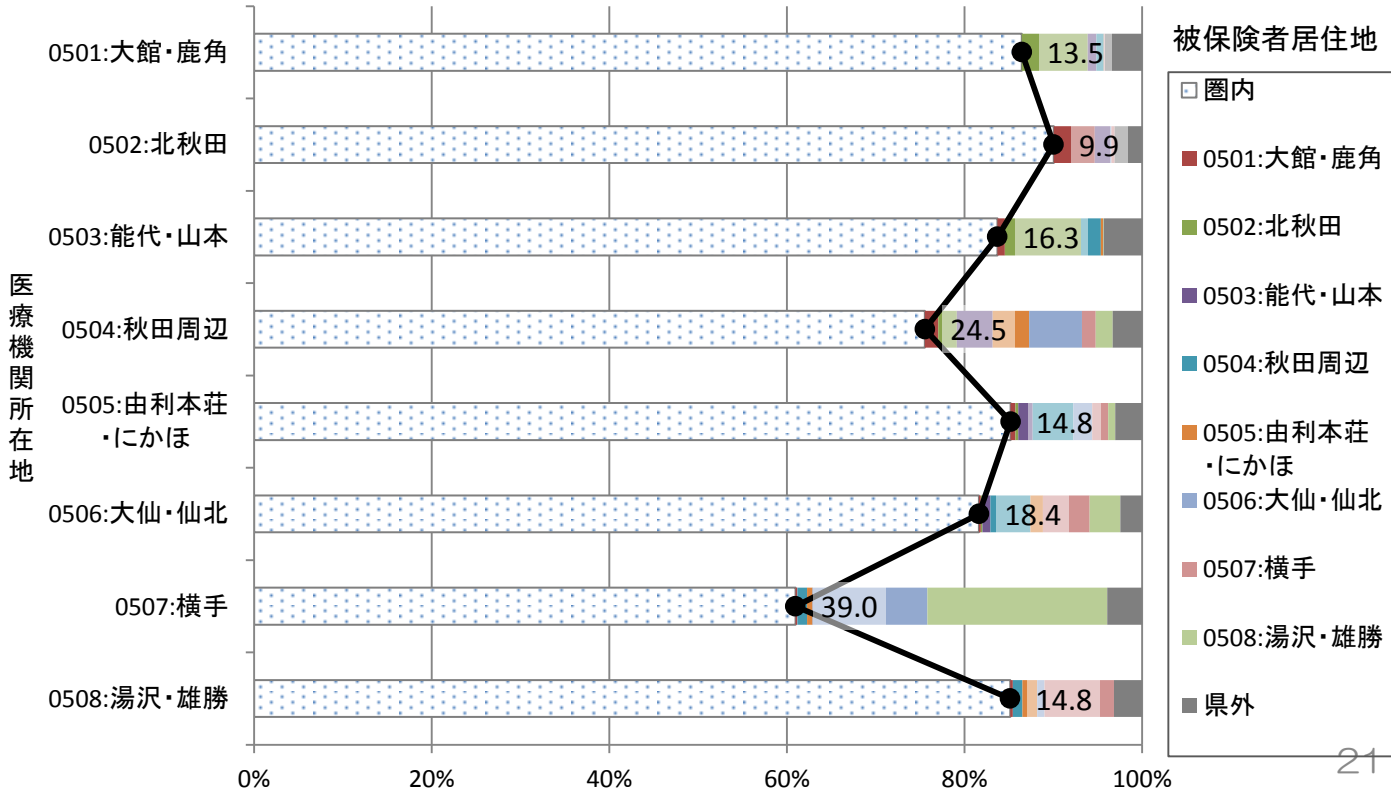
05_二次医療圏別流出割合(入院)

グラフ: 患者居住地別の受診した医療機関所在地の割合(二次医療圏単位)



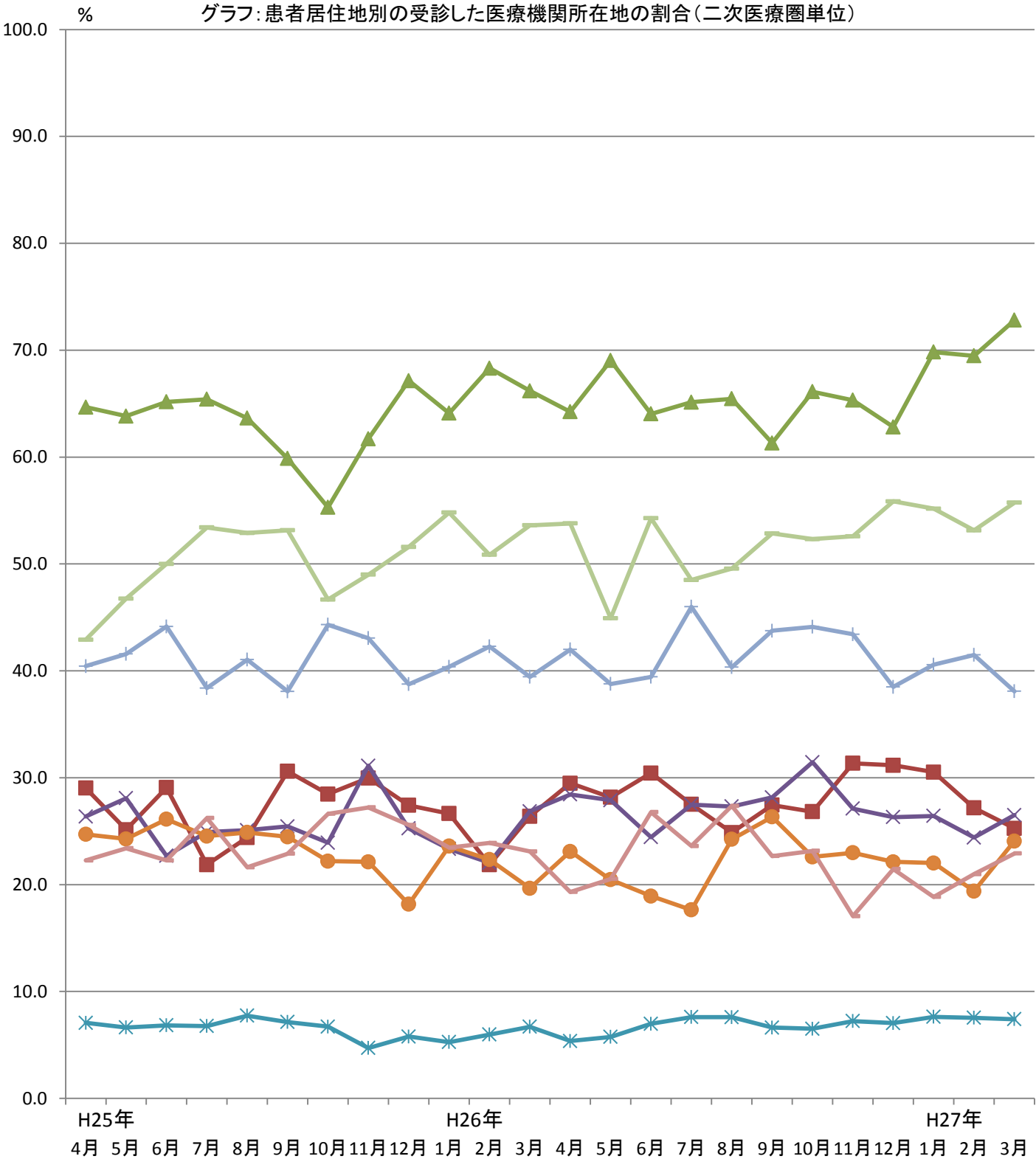
05_二次医療圏別流入割合(入院)

グラフ: 医療機関所在地別の患者の居住地の割合(二次医療圏単位)

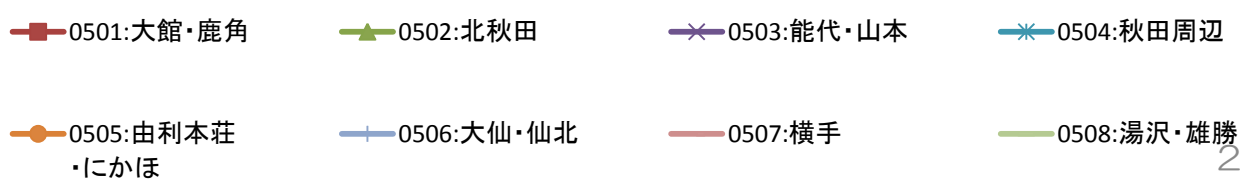


参考：月別二次医療圏別流出割合（入院）

グラフ：患者居住地別の受診した医療機関所在地の割合（二次医療圏単位）

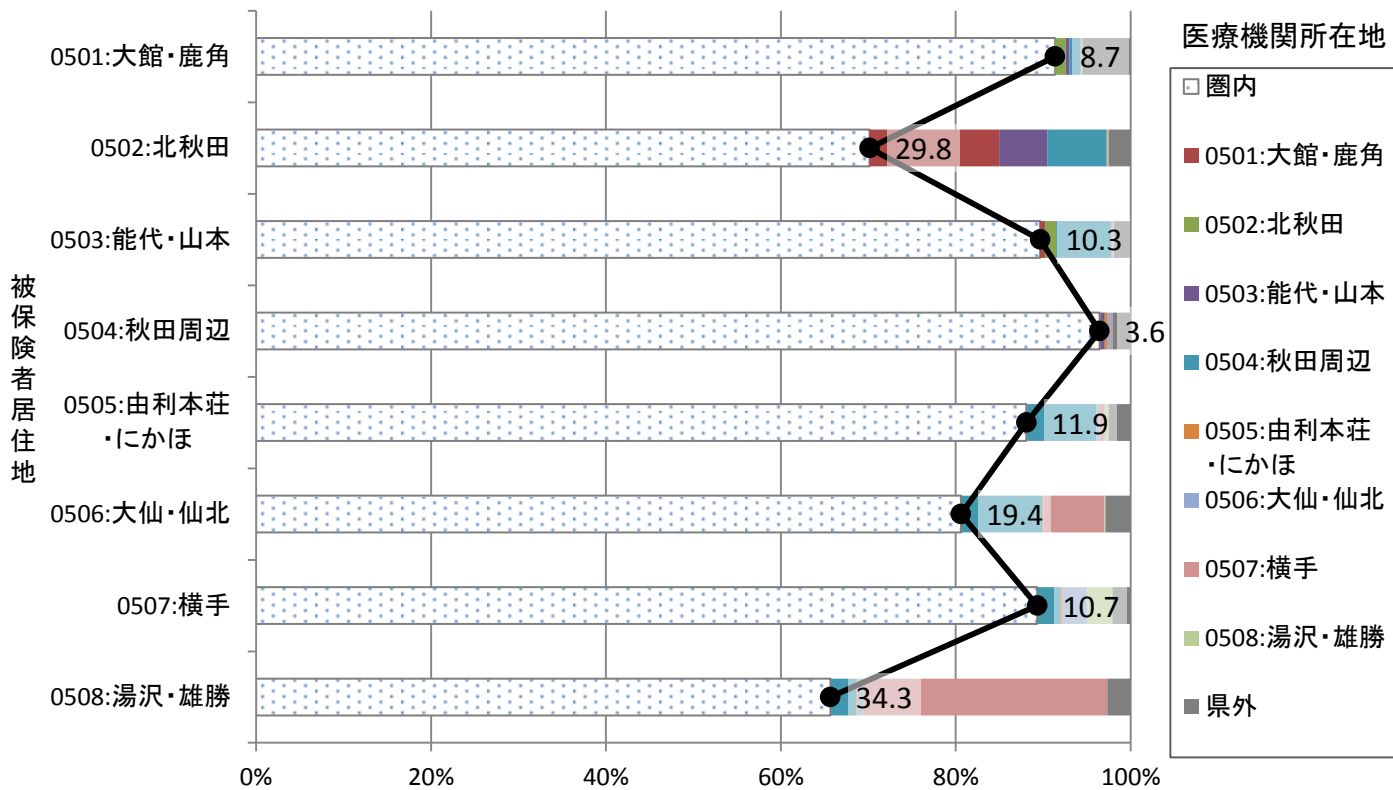


被保険者居住地



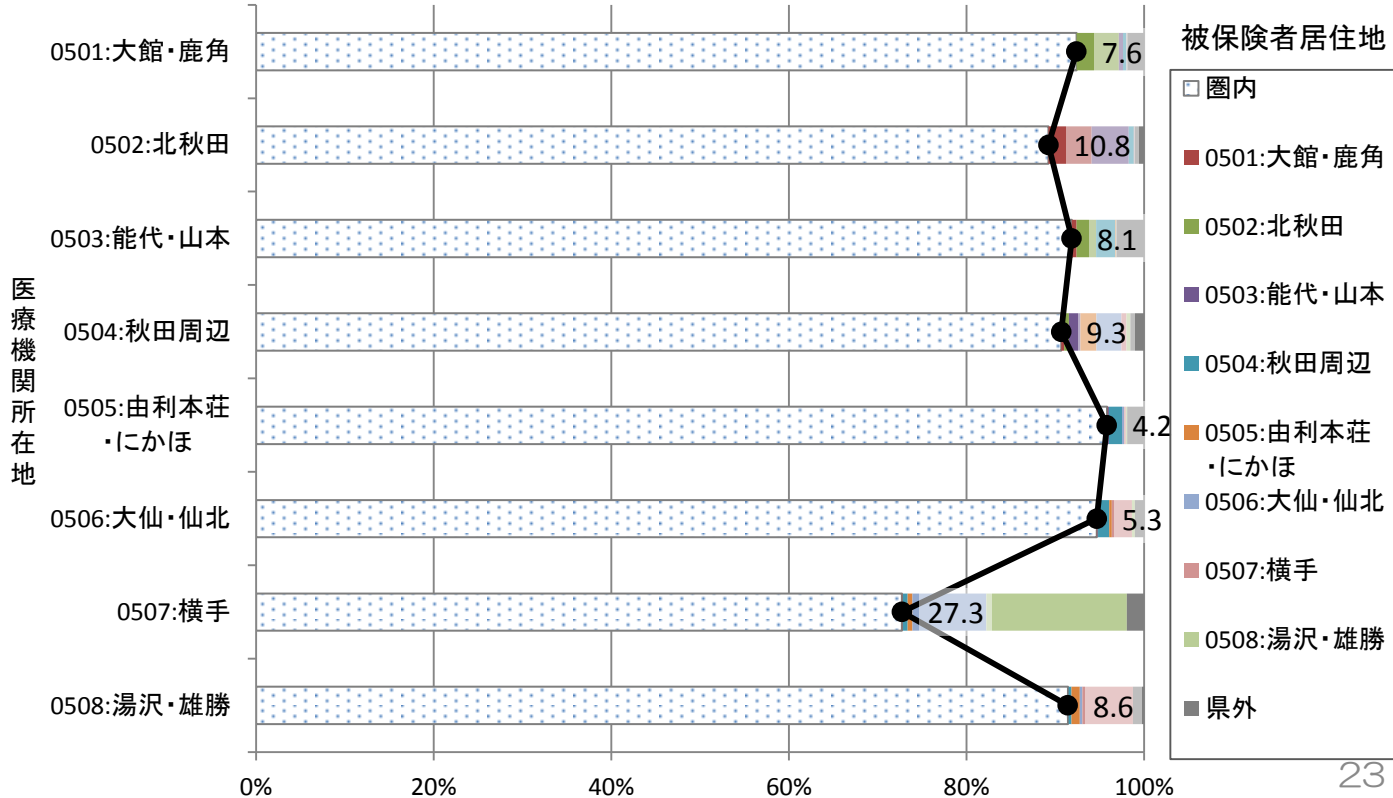
05_二次医療圏別流出割合(入院外)

グラフ: 患者居住地別の受診した医療機関所在地の割合(二次医療圏単位)



05_二次医療圏別流入割合(入院外)

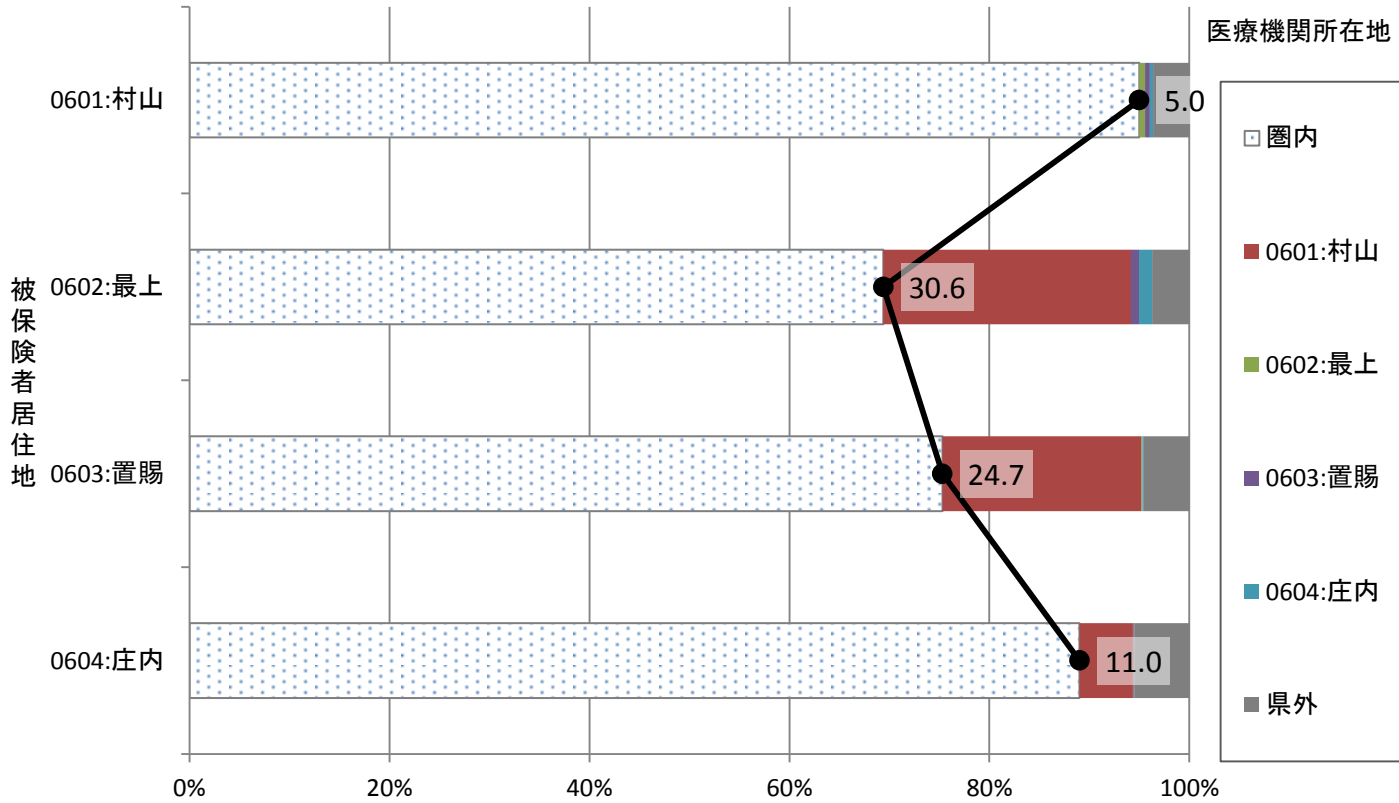
グラフ: 医療機関所在地別の患者の居住地の割合(二次医療圏単位)



06_山形

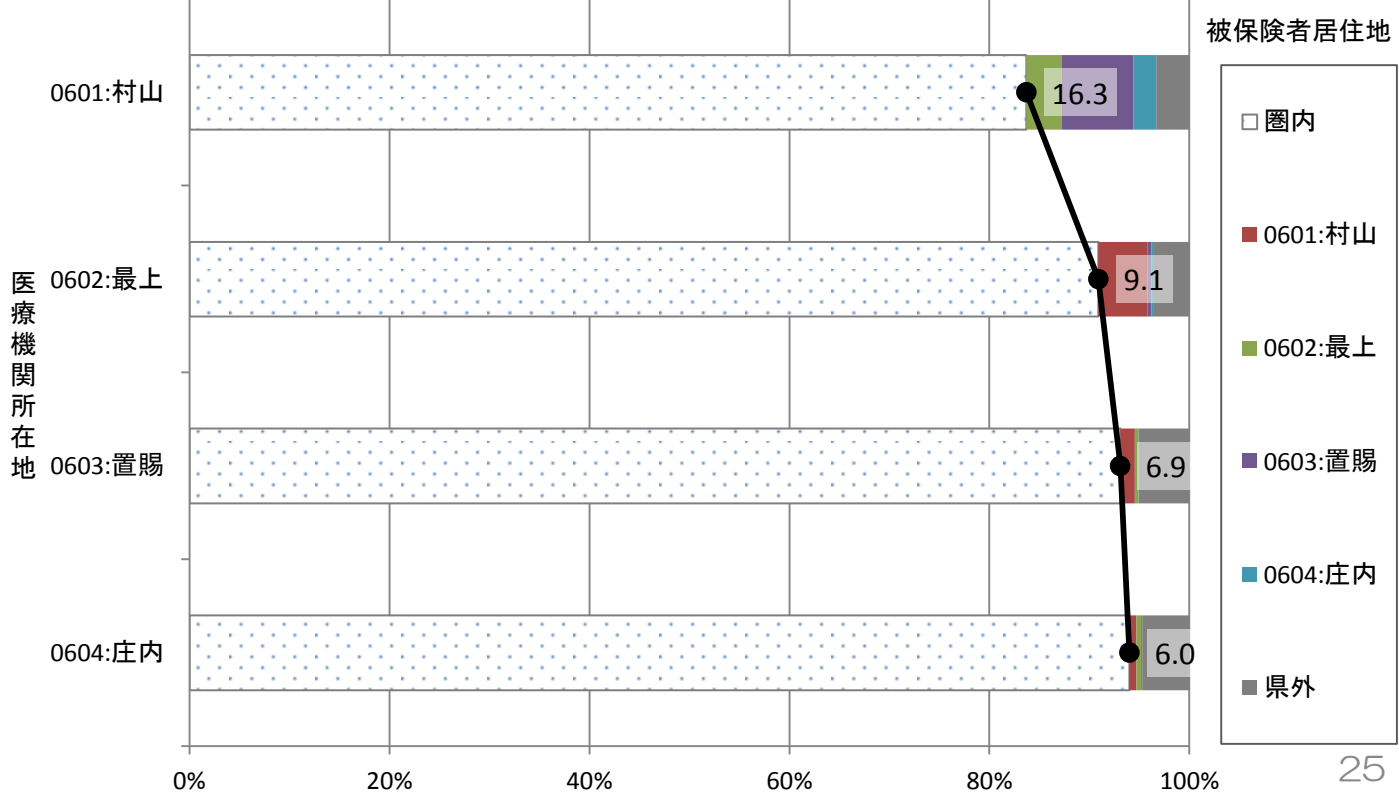
06_二次医療圏別流出割合(入院)

グラフ: 患者居住地別の受診した医療機関所在地の割合(二次医療圏単位)



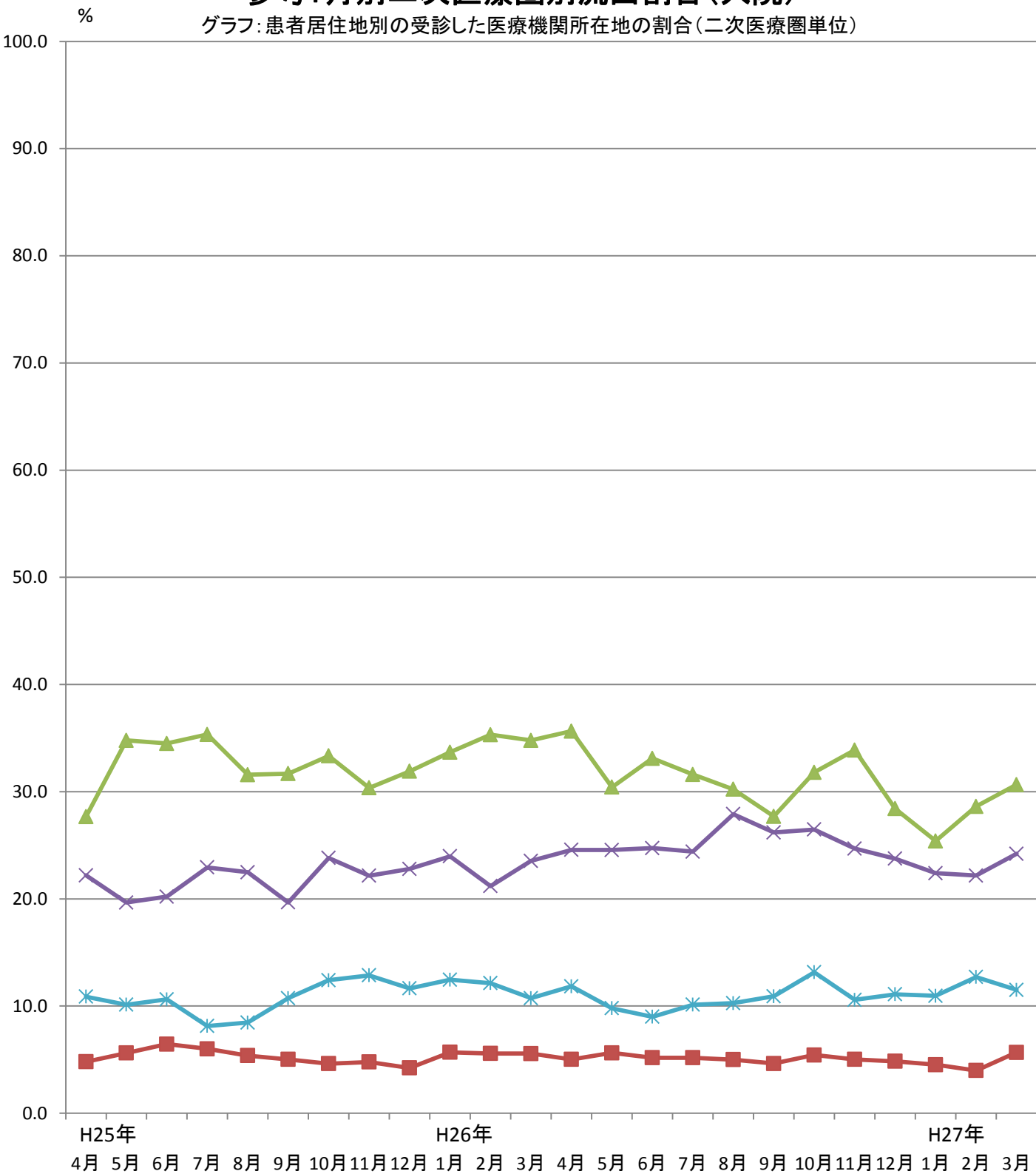
06_二次医療圏別流入割合(入院)

グラフ: 医療機関所在地別の患者の居住地の割合(二次医療圏単位)



参考：月別二次医療圏別流出割合（入院）

グラフ：患者居住地別の受診した医療機関所在地の割合（二次医療圏単位）



被保険者居住地

0601:村山

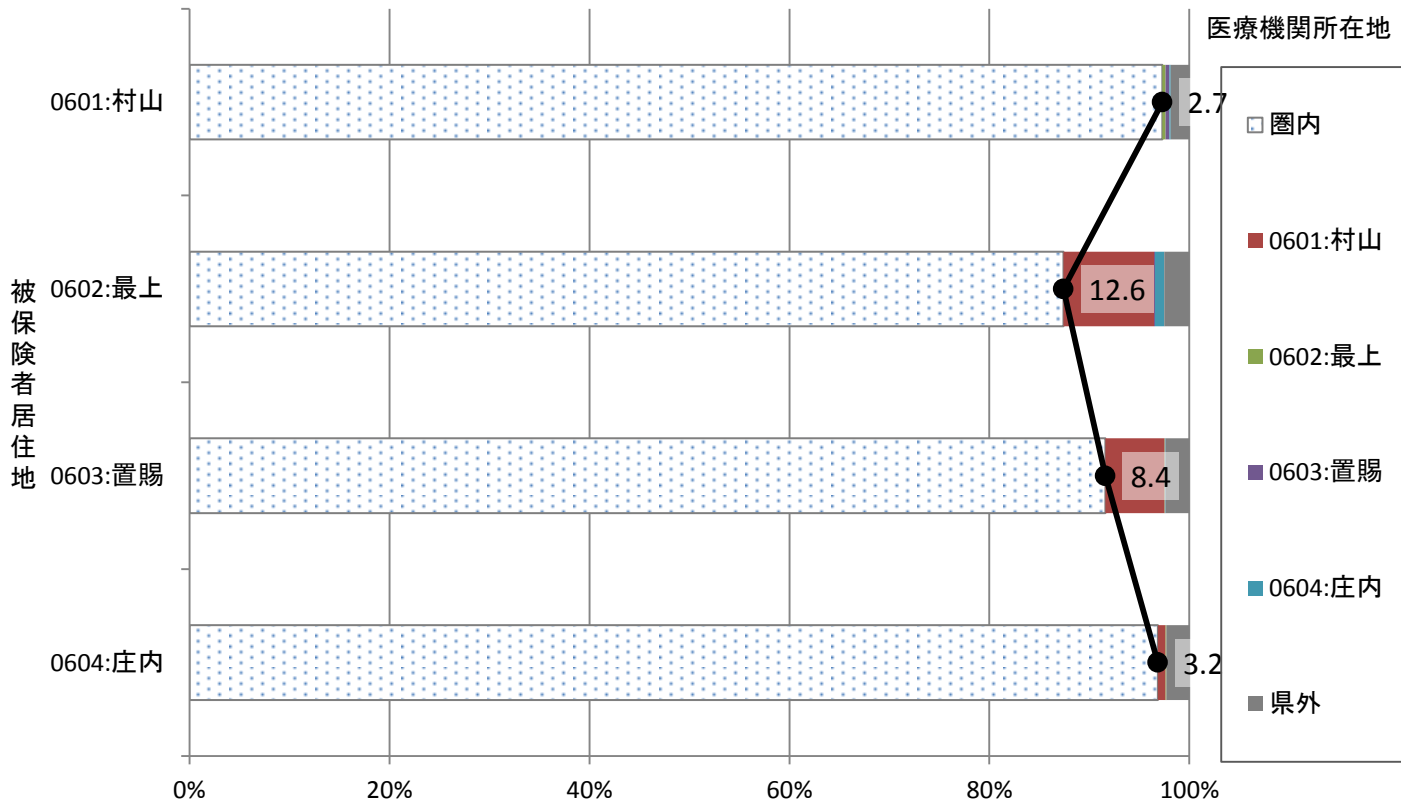
0602:最上

0603:置賜

0604:庄内

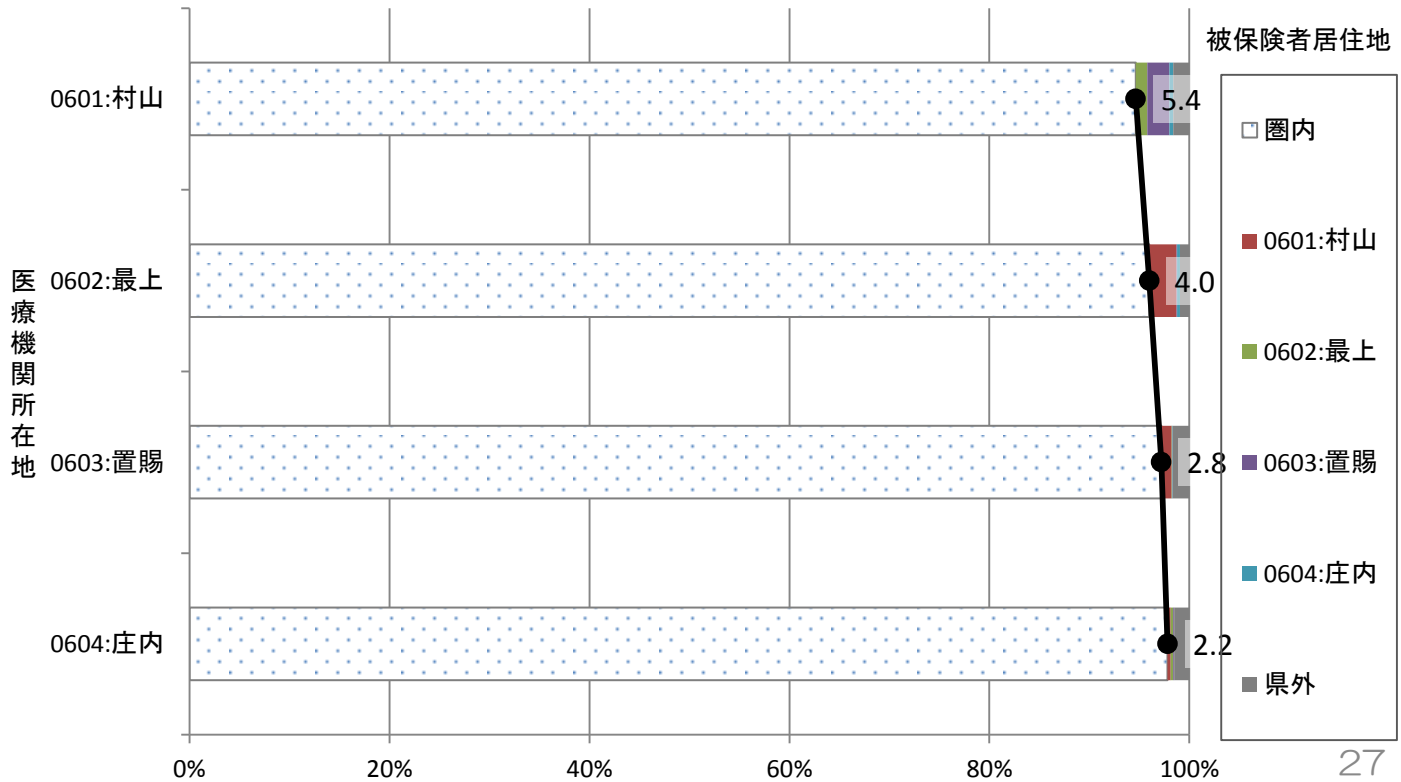
06_二次医療圏別流出割合(入院外)

グラフ: 患者居住地別の受診した医療機関所在地の割合(二次医療圏単位)



06_二次医療圏別流入割合(入院外)

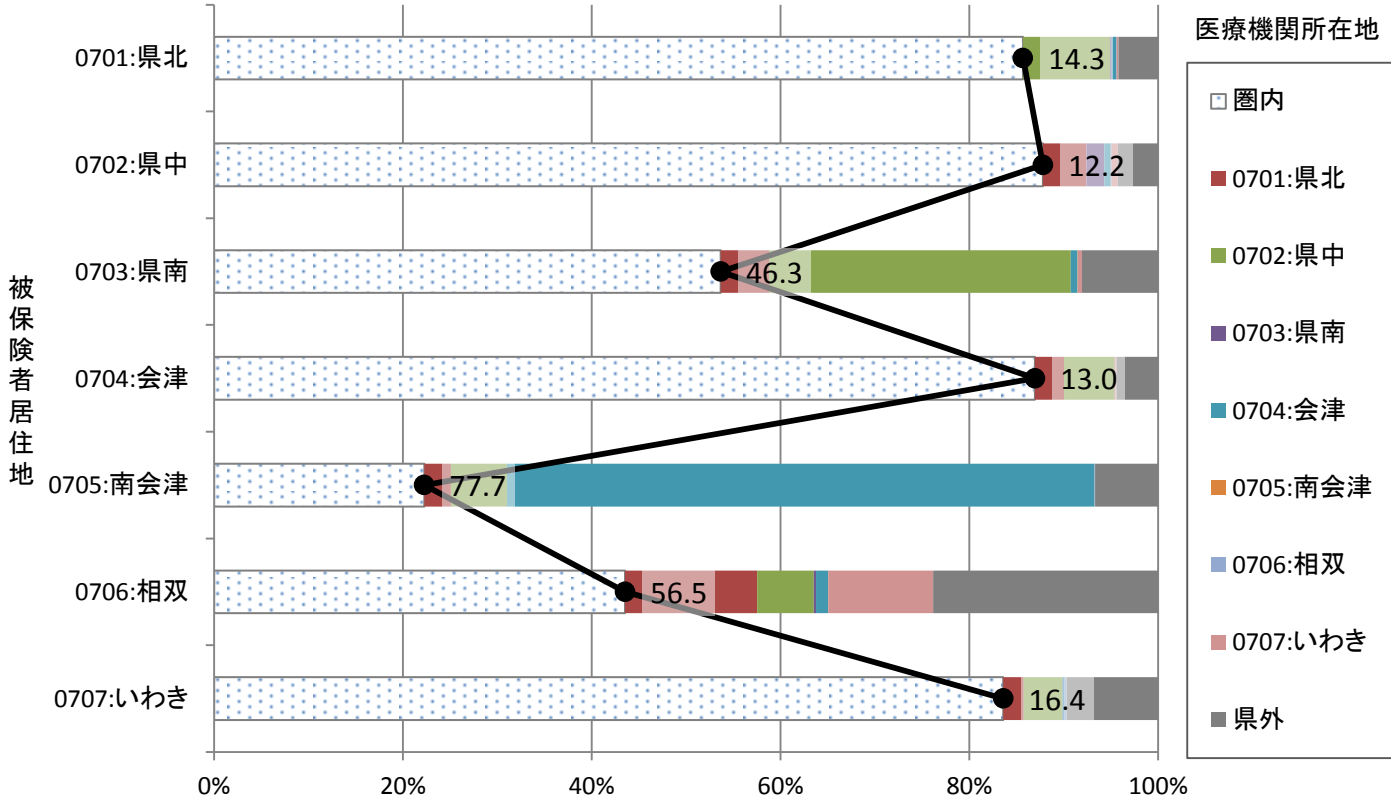
グラフ: 医療機関所在地別の患者の居住地の割合(二次医療圏単位)



07_福島

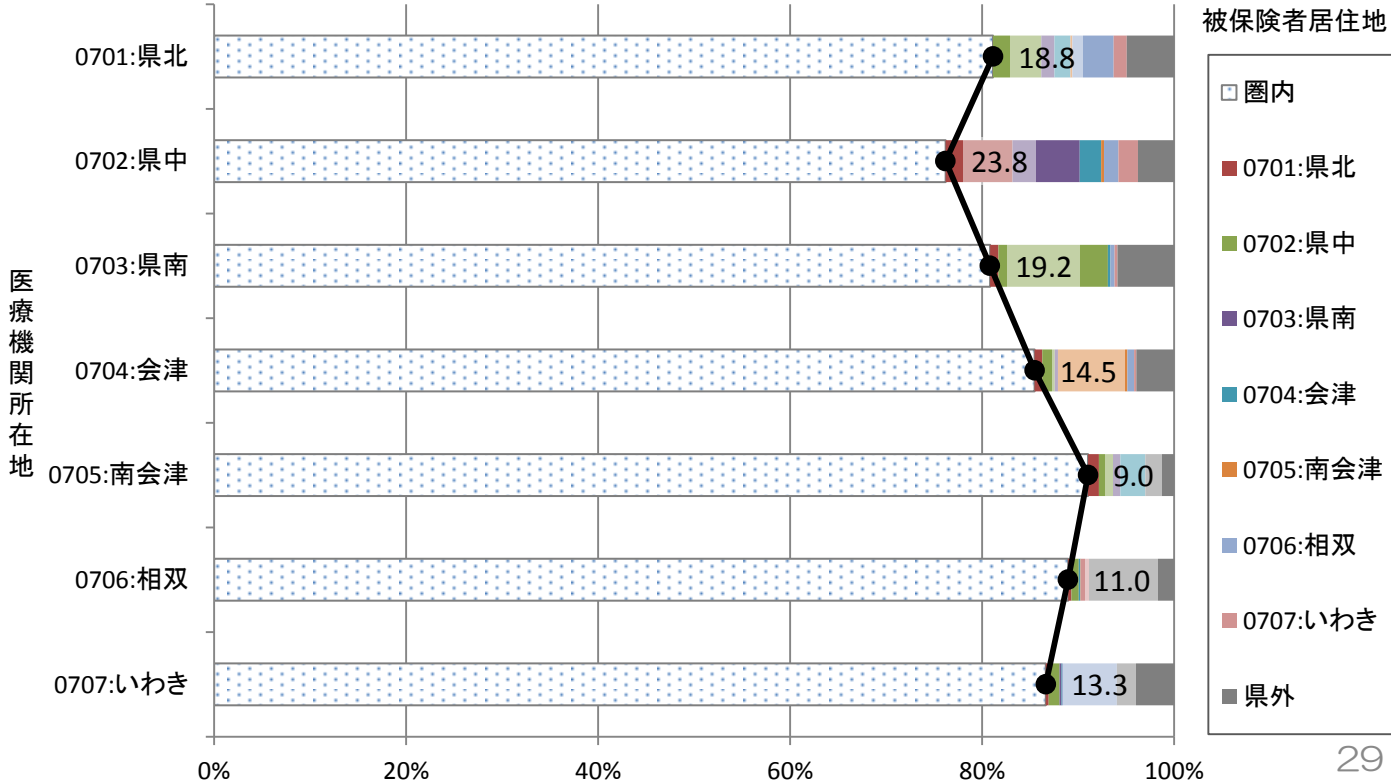
07_二次医療圏別流出割合(入院)

グラフ: 患者居住地別の受診した医療機関所在地の割合(二次医療圏単位)



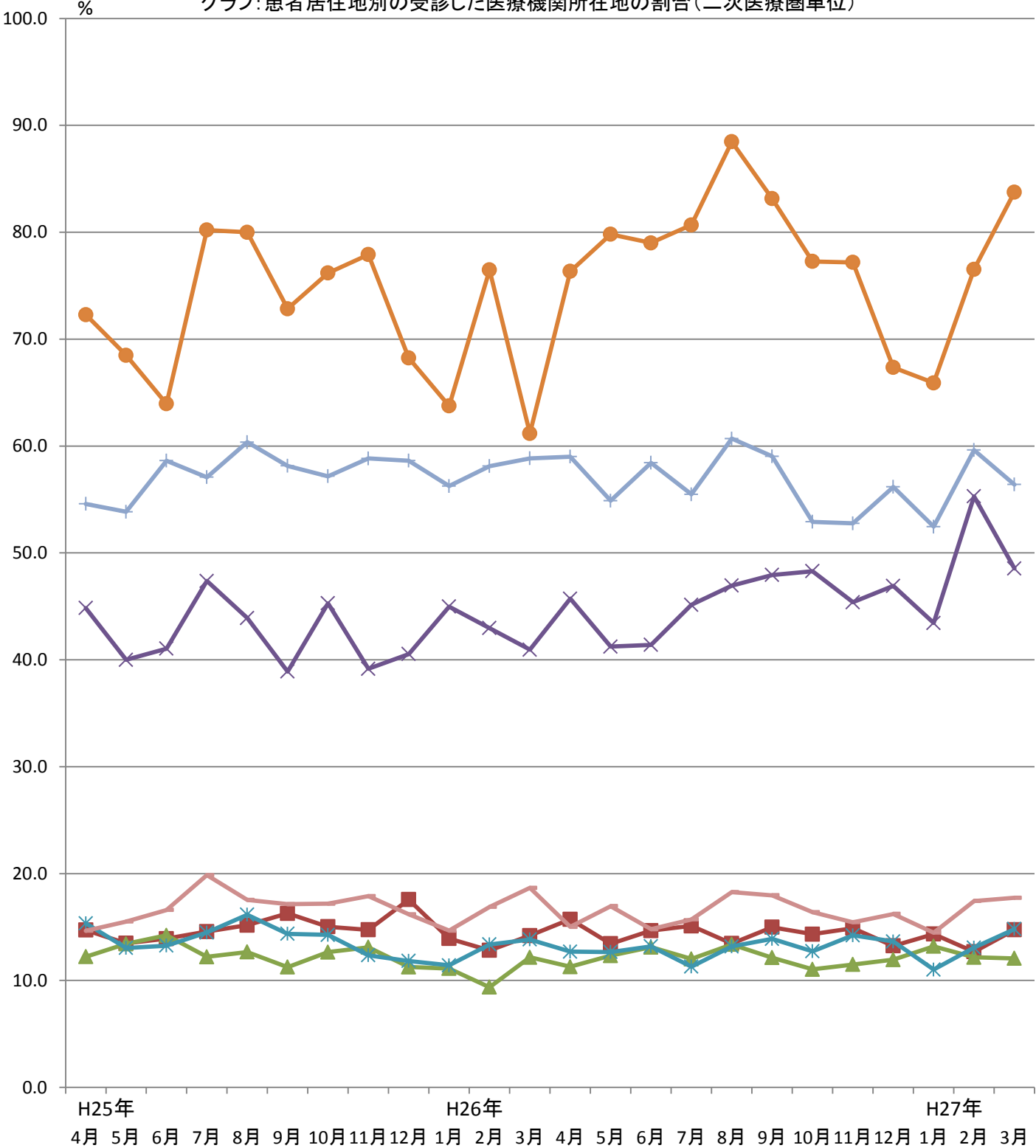
07_二次医療圏別流入割合(入院)

グラフ: 医療機関所在地別の患者の居住地の割合(二次医療圏単位)



参考：月別二次医療圏別流出割合（入院）

グラフ：患者居住地別の受診した医療機関所在地の割合（二次医療圏単位）

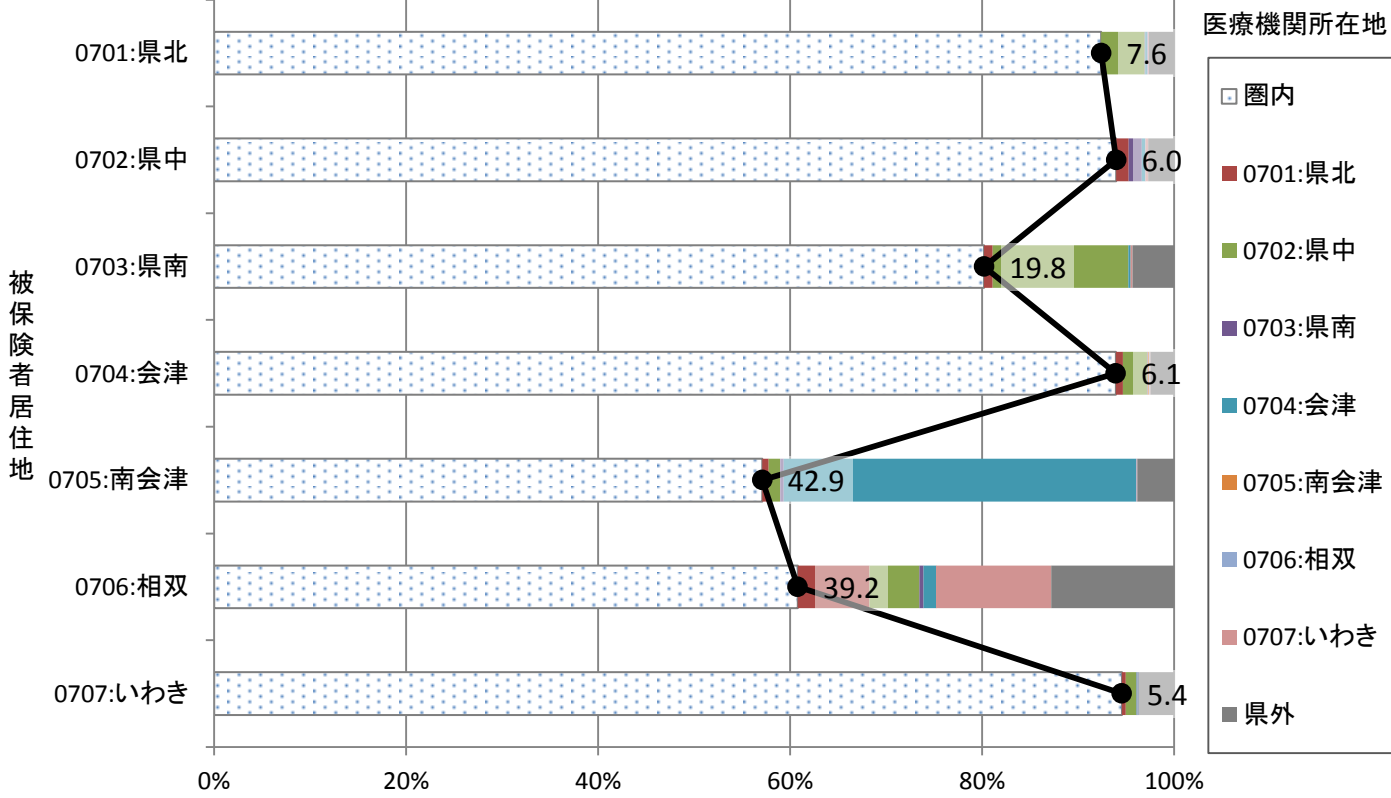


被保険者居住地



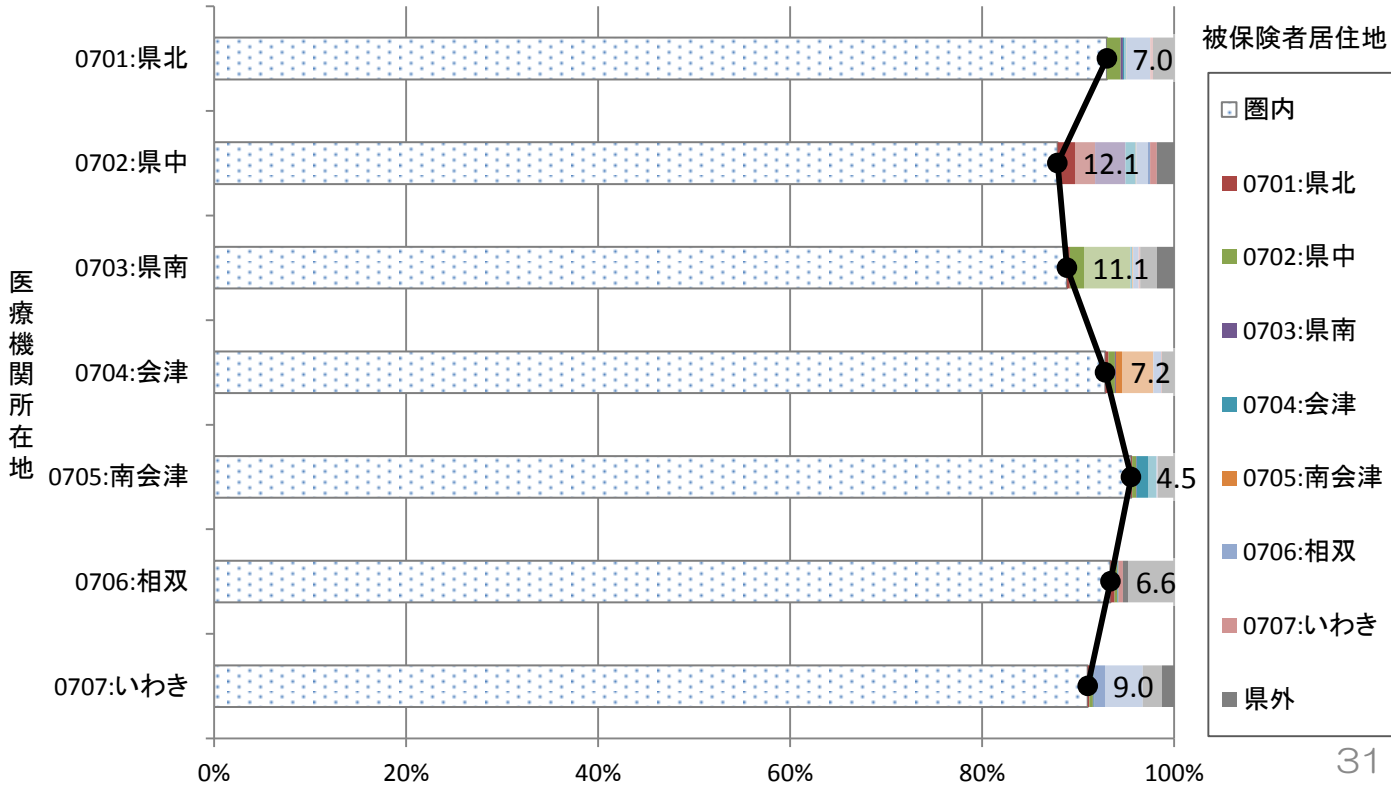
07_二次医療圏別流出割合(入院外)

グラフ: 患者居住地別の受診した医療機関所在地の割合(二次医療圏単位)



07_二次医療圏別流入割合(入院外)

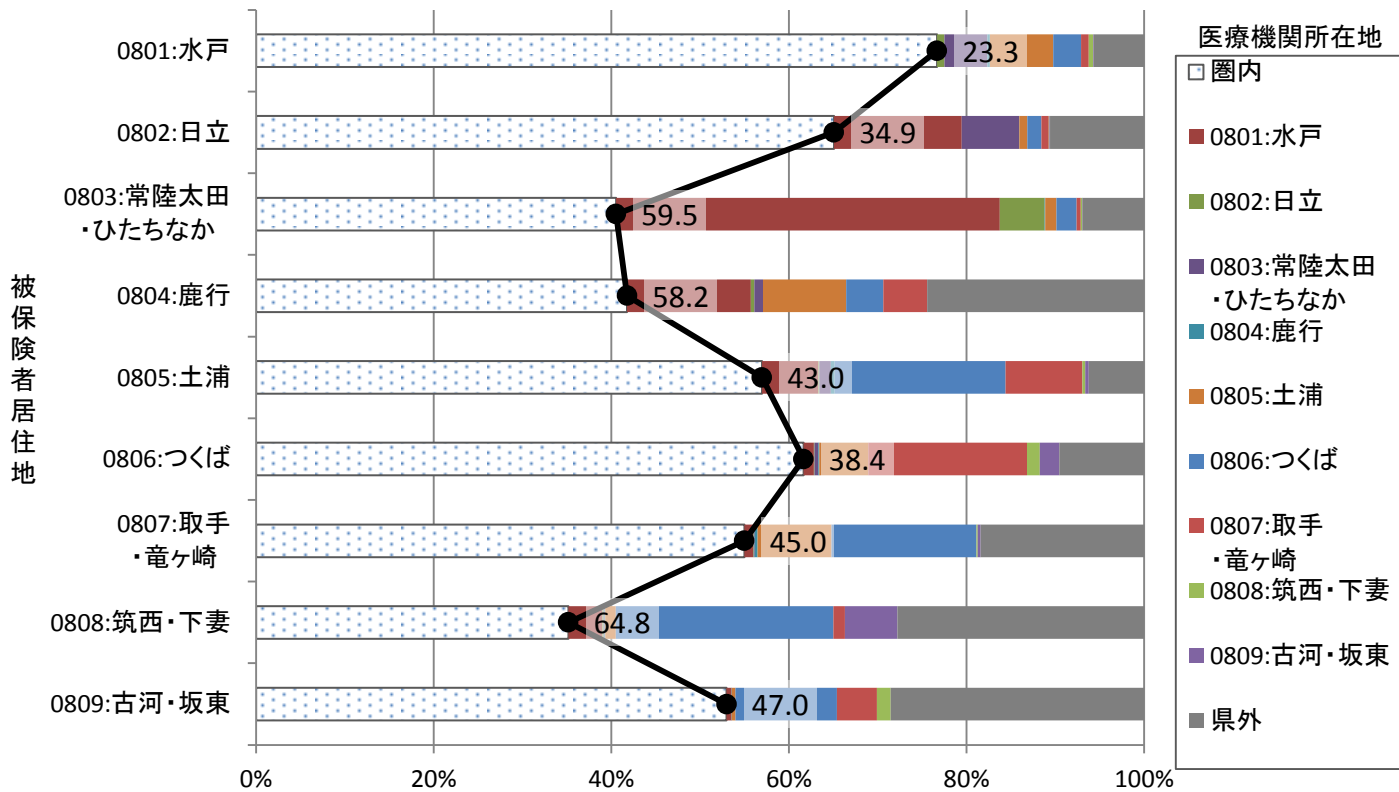
グラフ: 医療機関所在地別の患者の居住地の割合(二次医療圏単位)



08_茨城

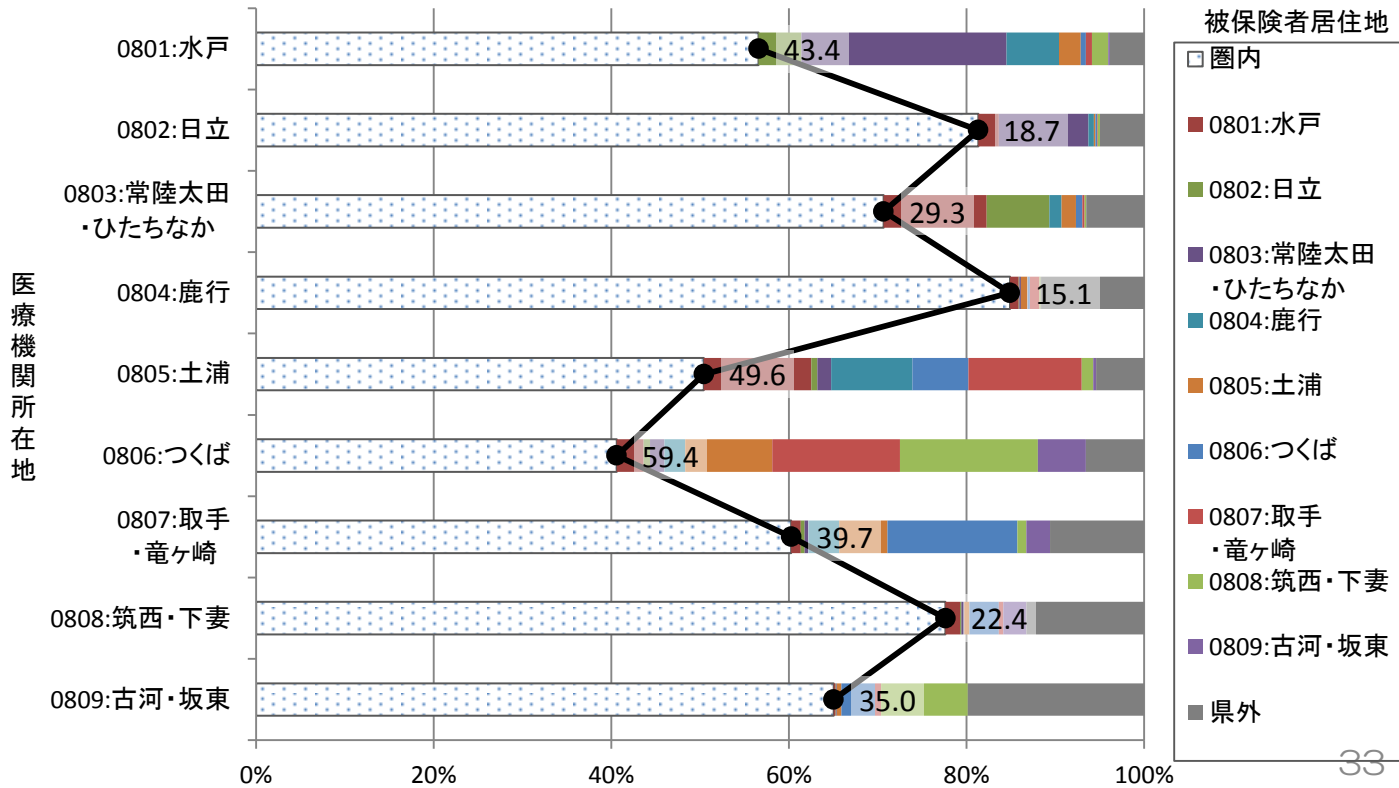
08_二次医療圏別流出割合(入院)

グラフ: 患者居住地別の受診した医療機関所在地の割合(二次医療圏単位)



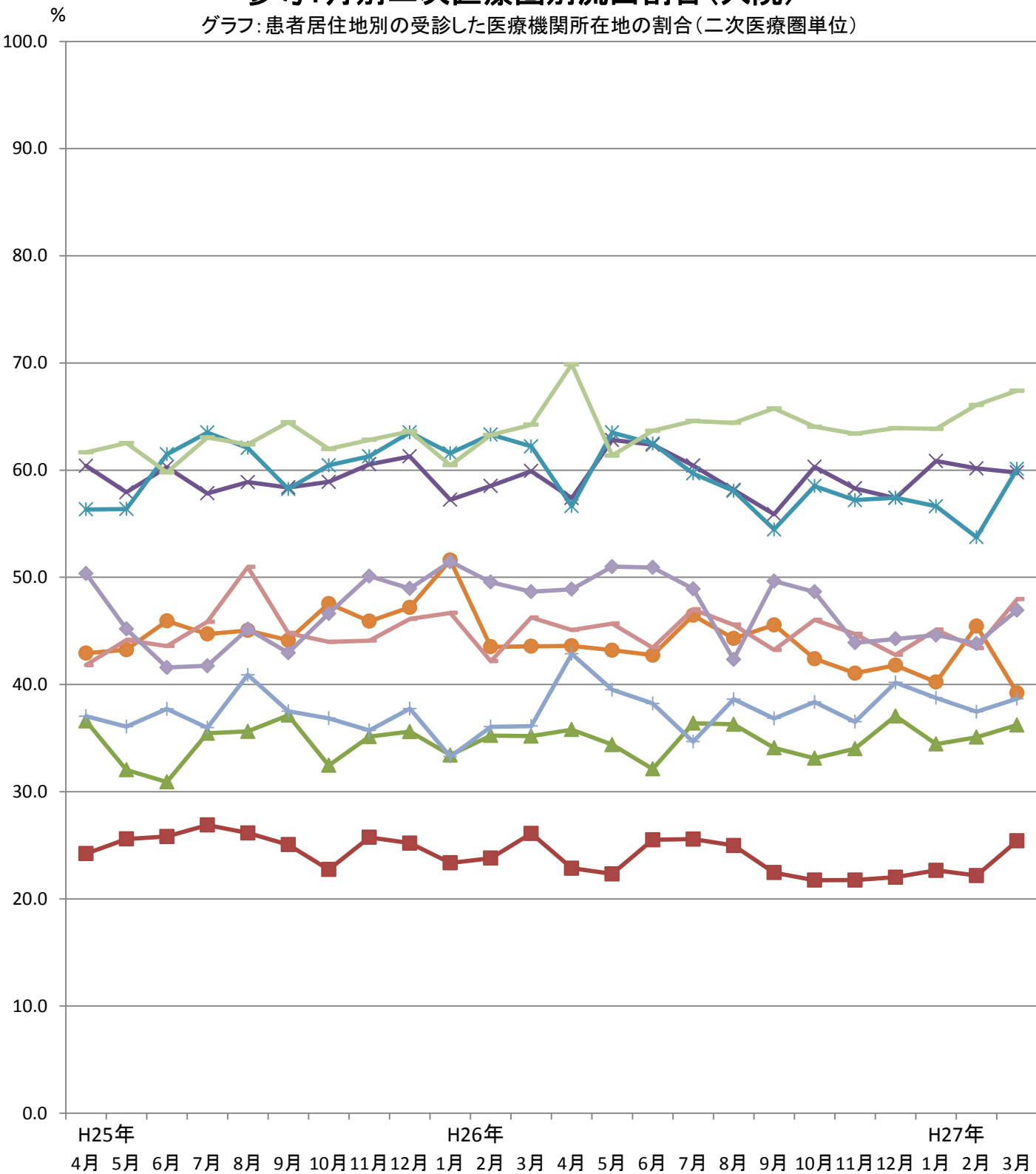
08_二次医療圏別流入割合(入院)

グラフ: 医療機関所在地別の患者の居住地の割合(二次医療圏単位)



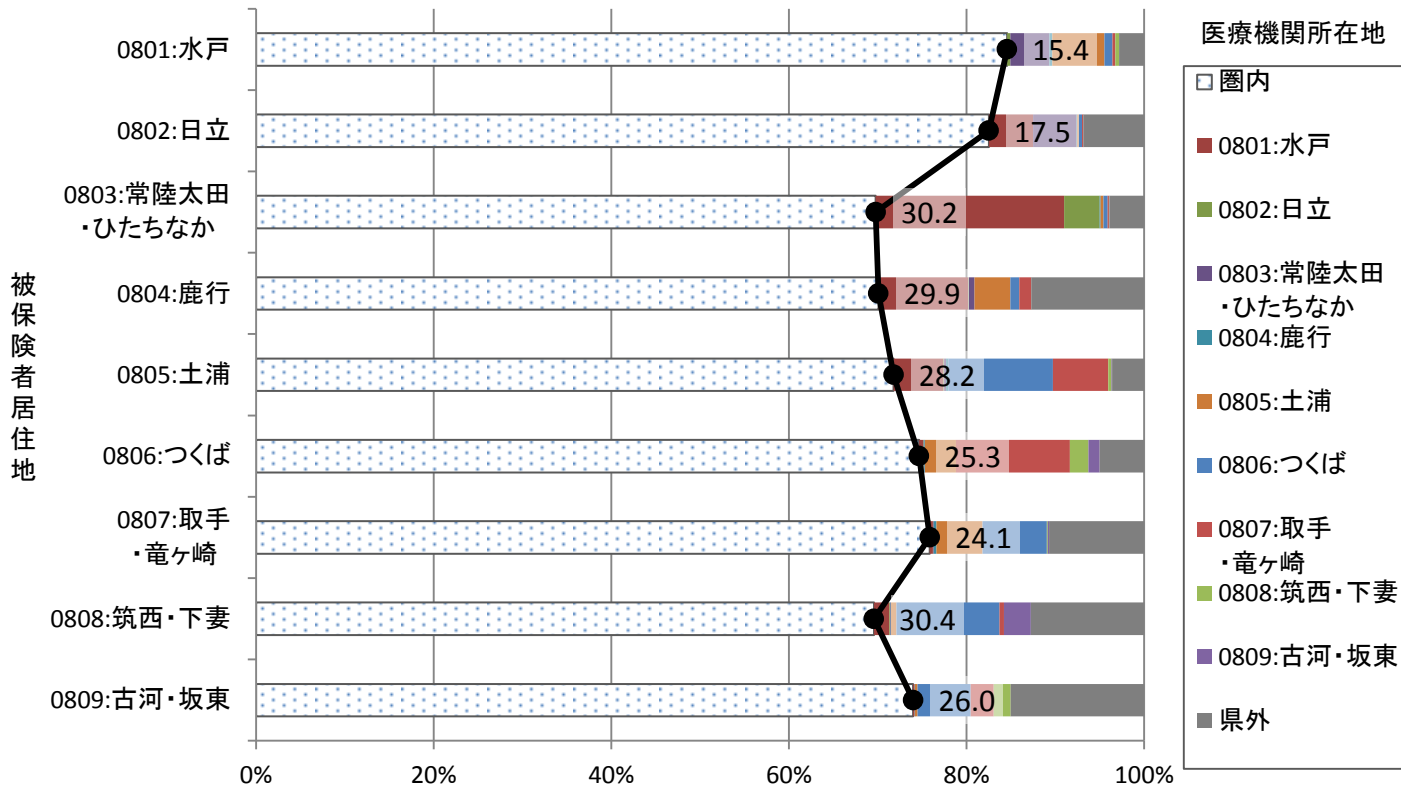
参考：月別二次医療圏別流出割合（入院）

グラフ：患者居住地別の受診した医療機関所在地の割合（二次医療圏単位）



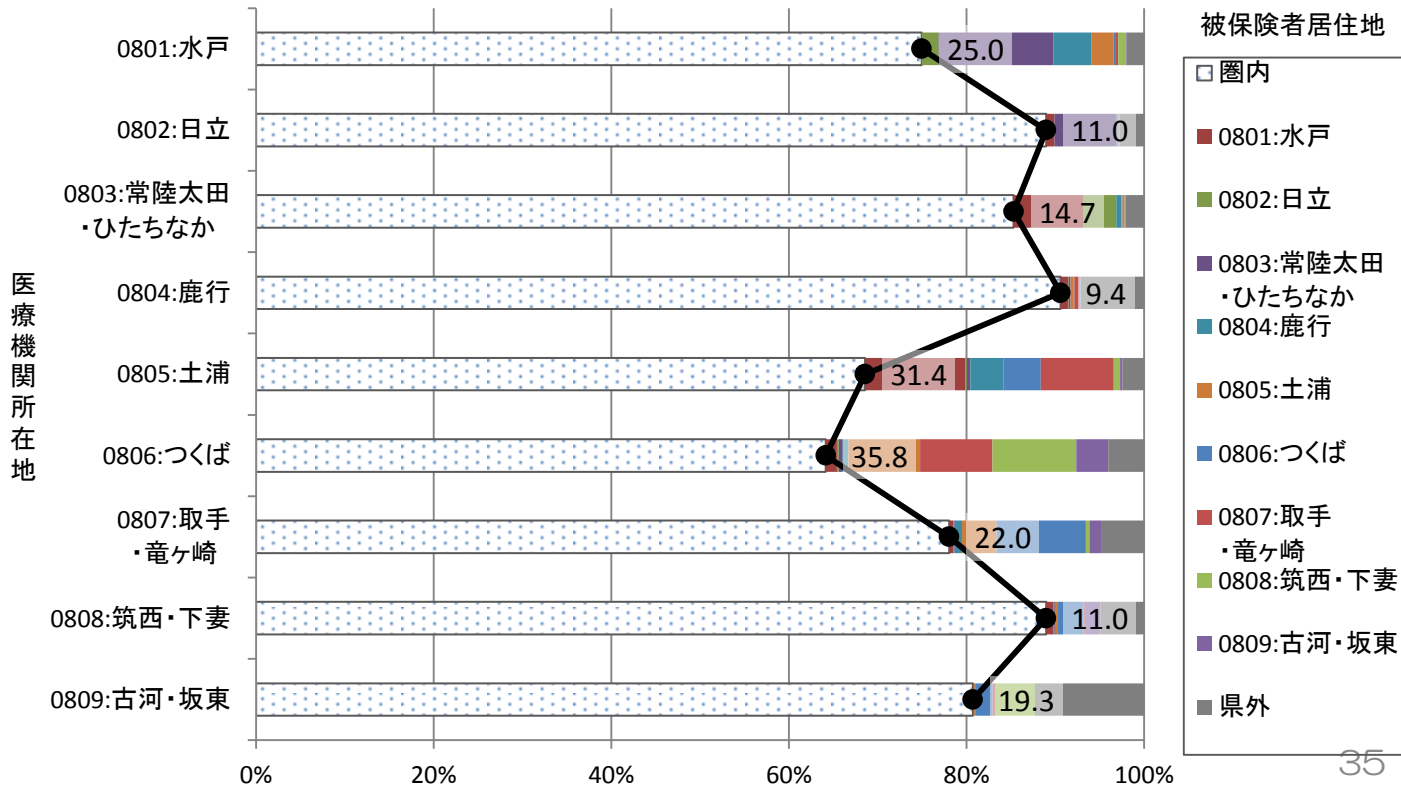
08_二次医療圏別流出割合(入院外)

グラフ: 患者居住地別の受診した医療機関所在地の割合(二次医療圏単位)



08_二次医療圏別流入割合(入院外)

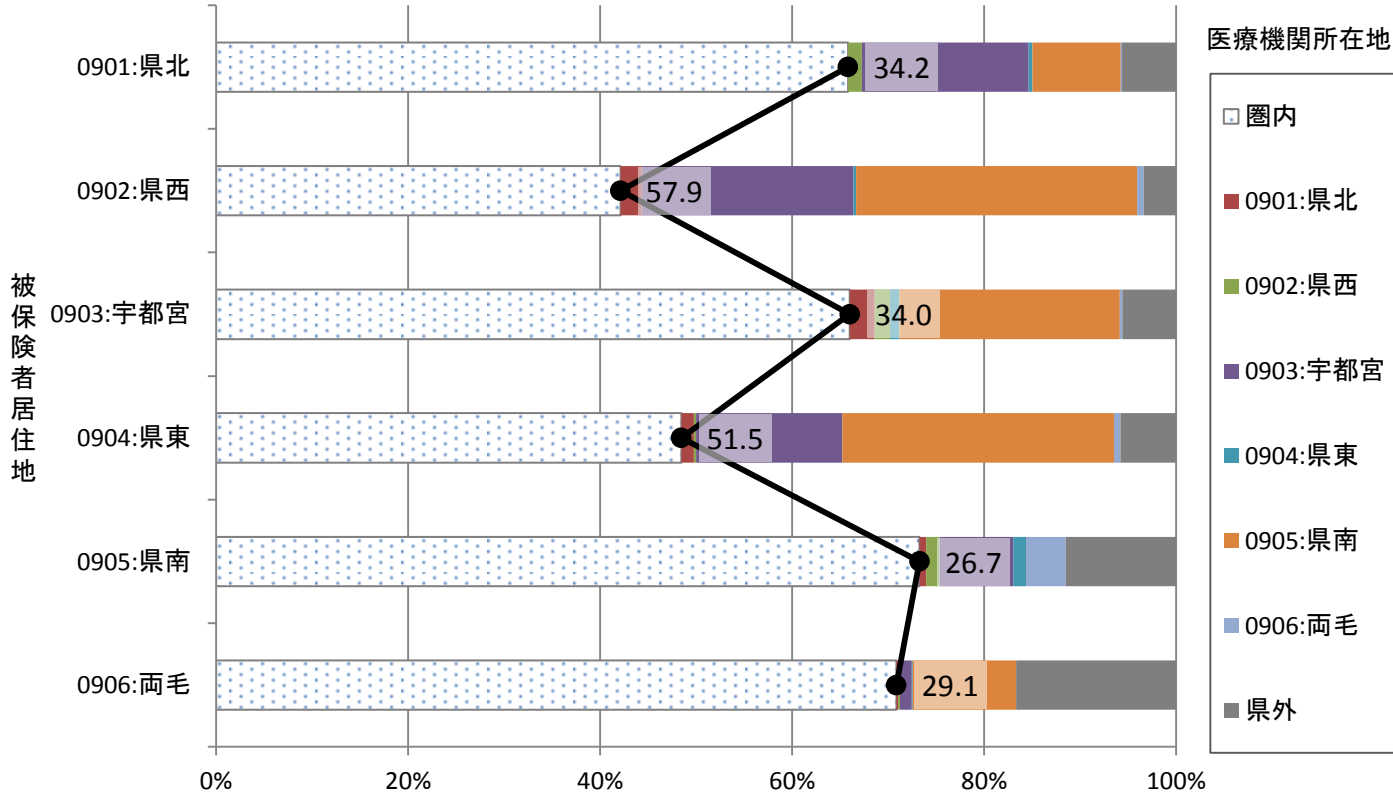
グラフ: 医療機関所在地別の患者の居住地の割合(二次医療圏単位)



09_析木

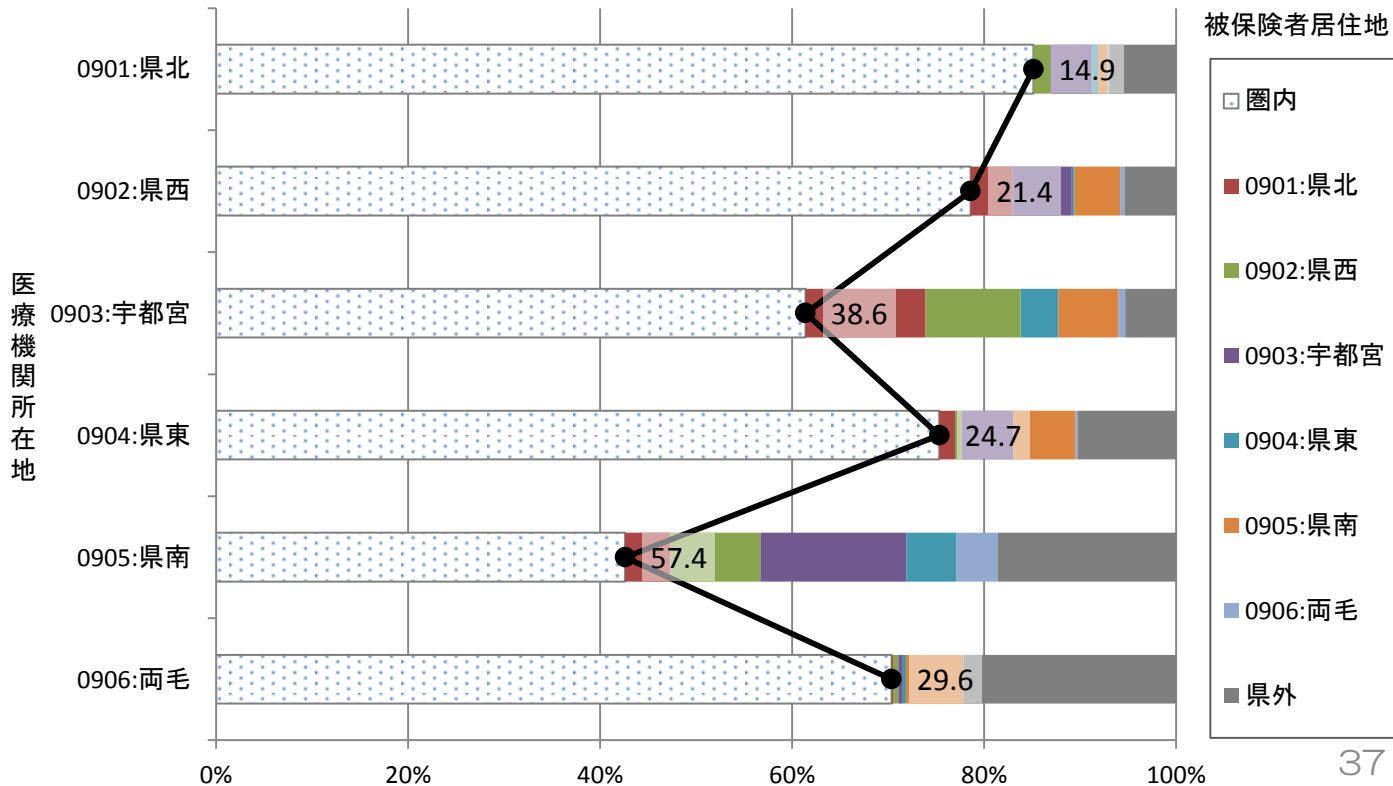
09_二次医療圏別流出割合(入院)

グラフ: 患者居住地別の受診した医療機関所在地の割合(二次医療圏単位)



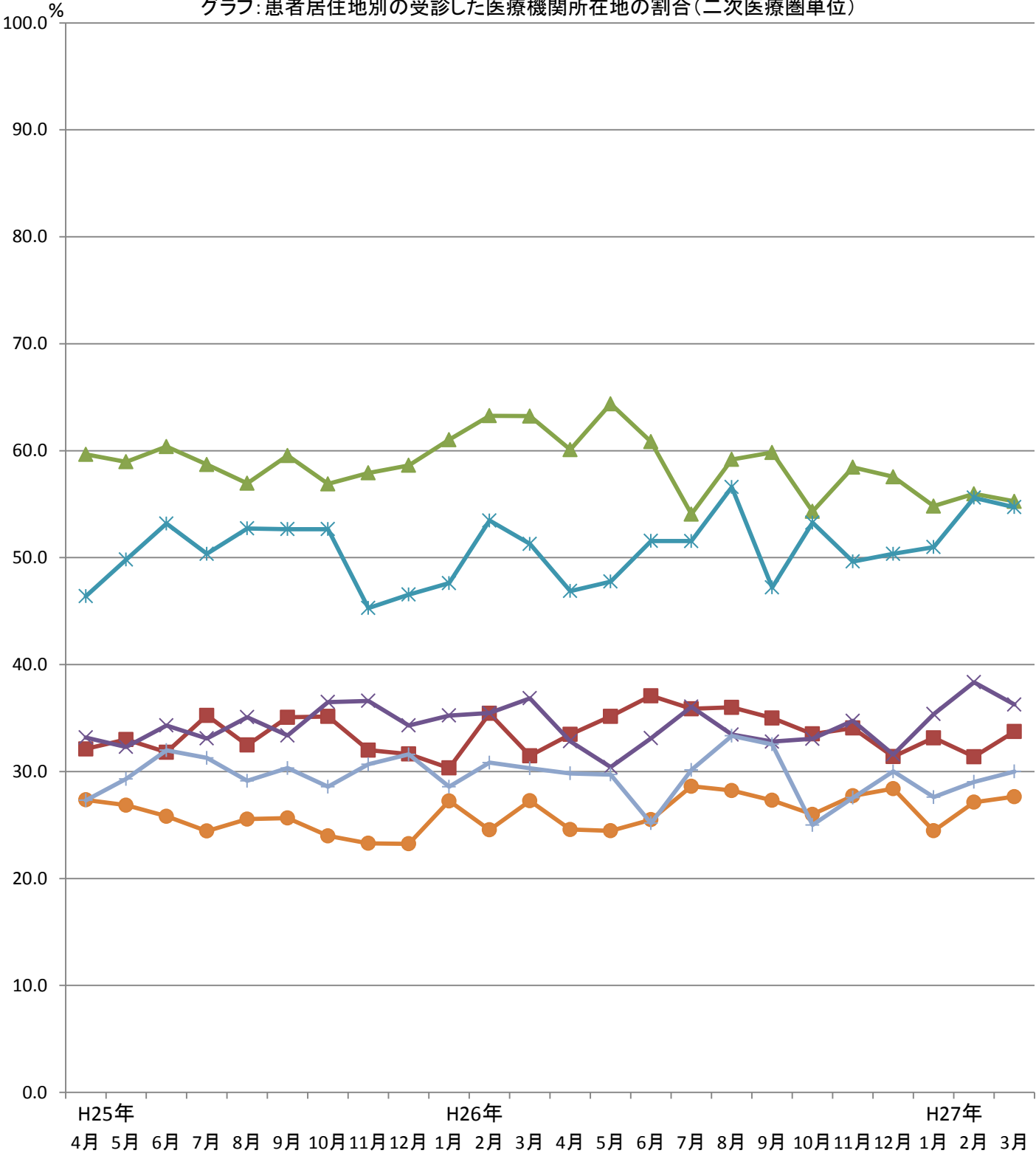
09_二次医療圏別流入割合(入院)

グラフ: 医療機関所在地別の患者の居住地の割合(二次医療圏単位)



参考：月別二次医療圏別流出割合（入院）

グラフ：患者居住地別の受診した医療機関所在地の割合（二次医療圏単位）

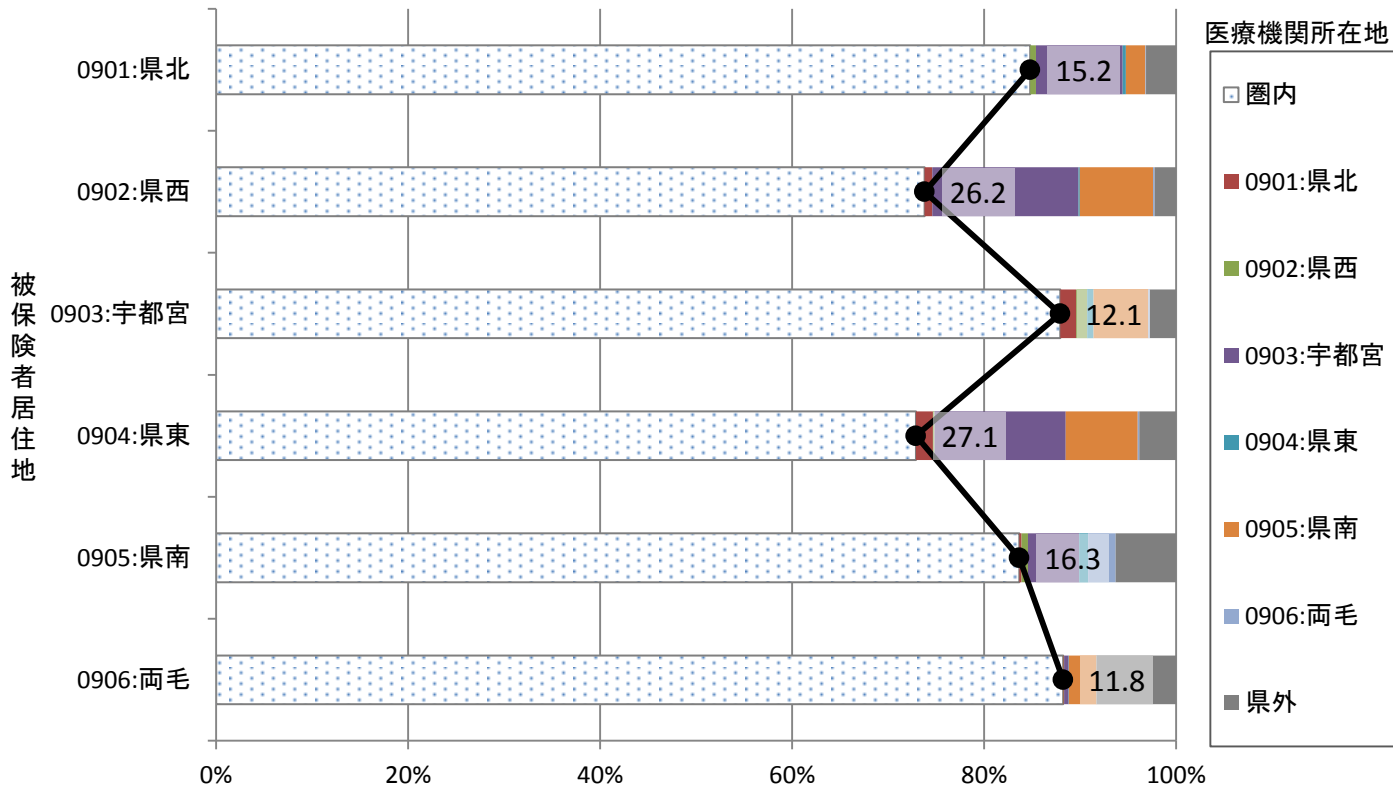


被保険者居住地

- 0901: 県北
- ▲ 0902: 県西
- ✕ 0903: 宇都宮
- ✱ 0904: 県東
- 0905: 県南
- + 0906: 両毛

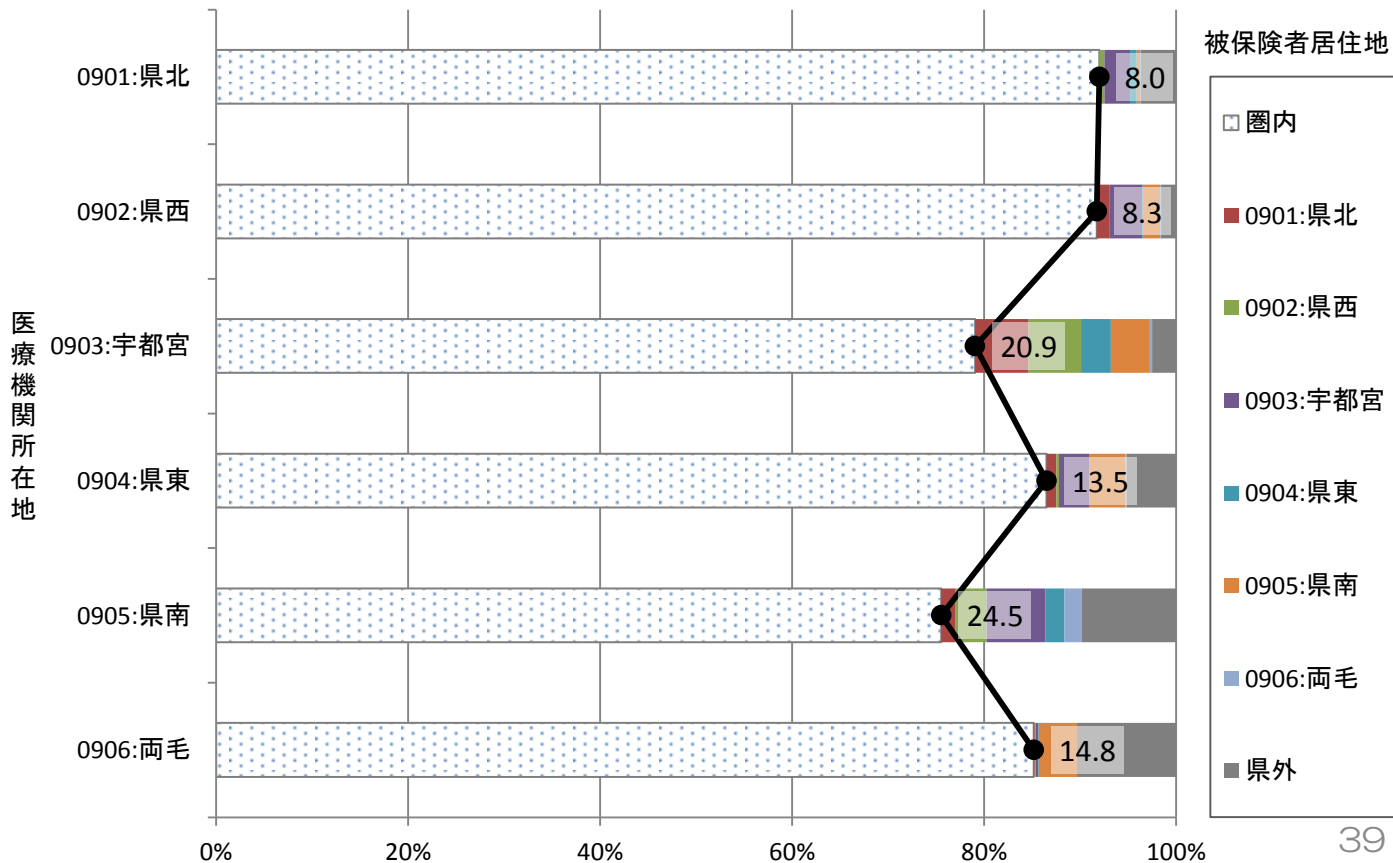
09_二次医療圏別流出割合(入院外)

グラフ: 患者居住地別の受診した医療機関所在地の割合(二次医療圏単位)



09_二次医療圏別流入割合(入院外)

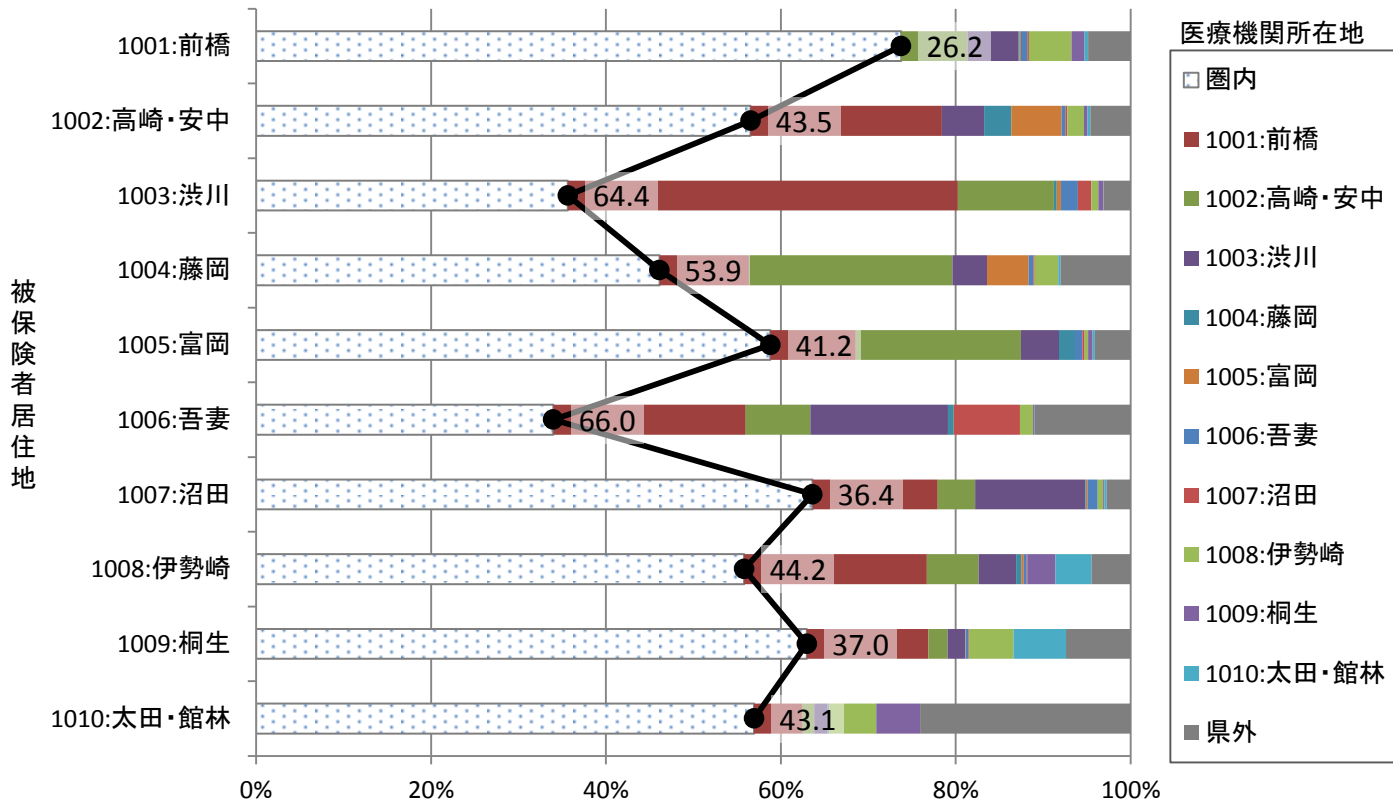
グラフ: 医療機関所在地別の患者の居住地の割合(二次医療圏単位)



10_群馬

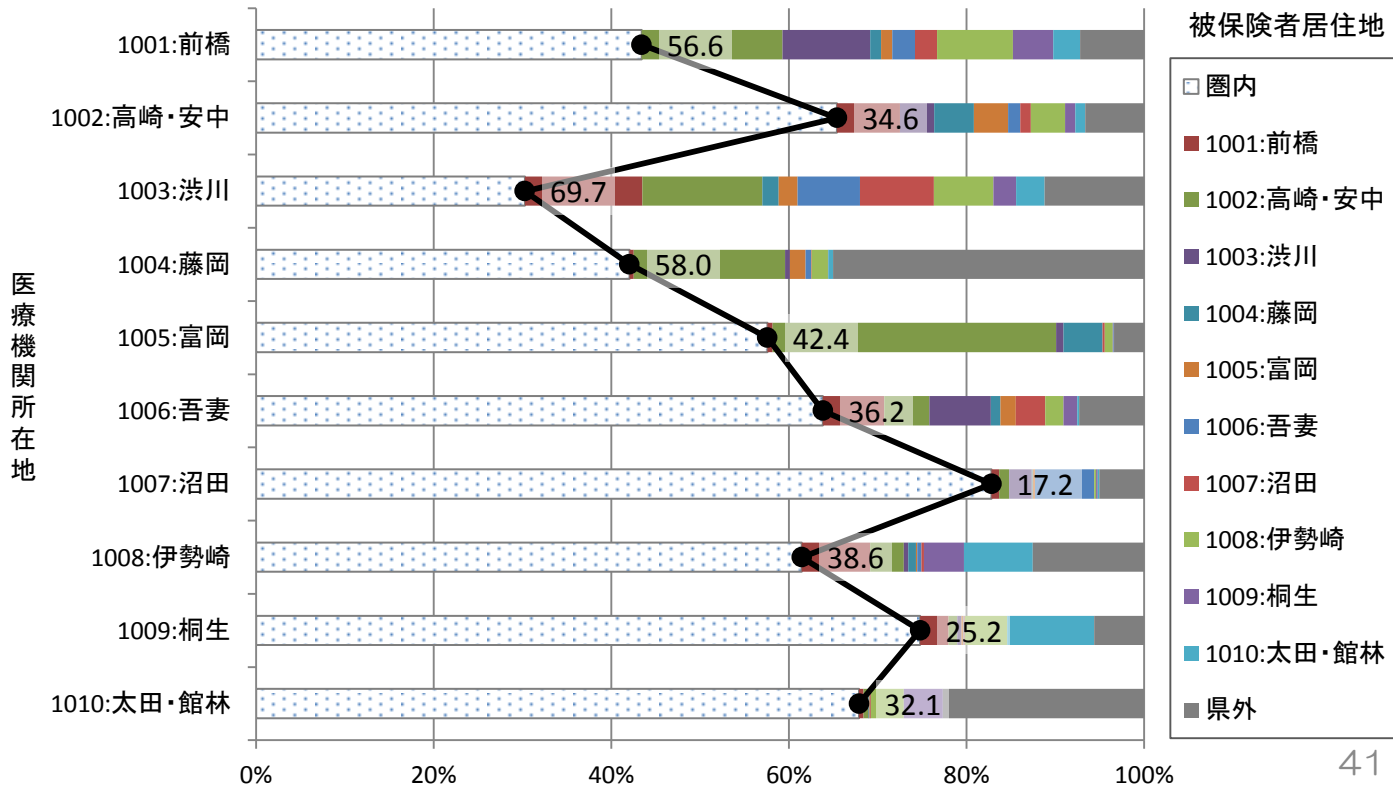
10_二次医療圏別流出割合(入院)

グラフ: 患者居住地別の受診した医療機関所在地の割合(二次医療圏単位)



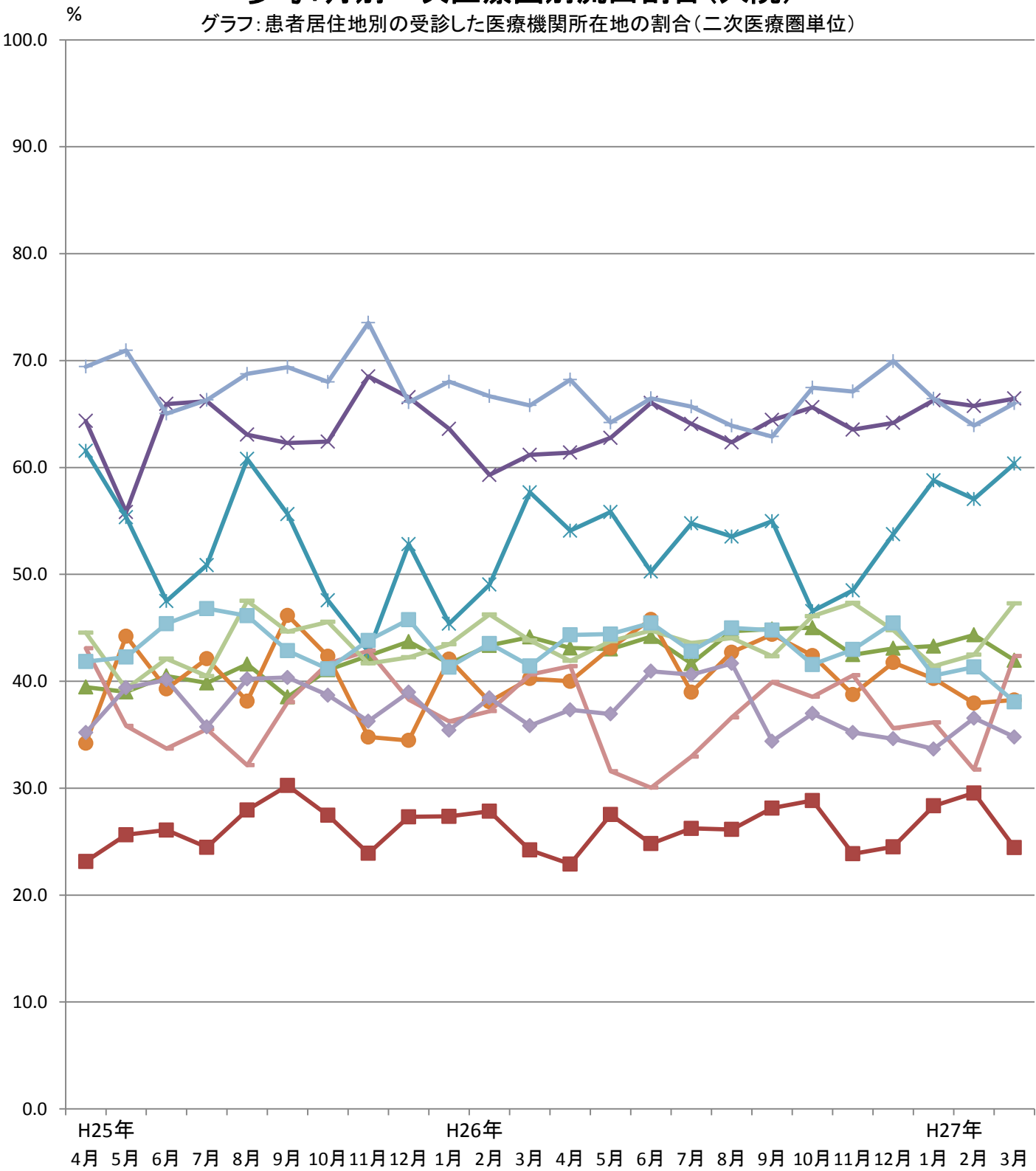
10_二次医療圏別流入割合(入院)

グラフ: 医療機関所在地別の患者の居住地の割合(二次医療圏単位)

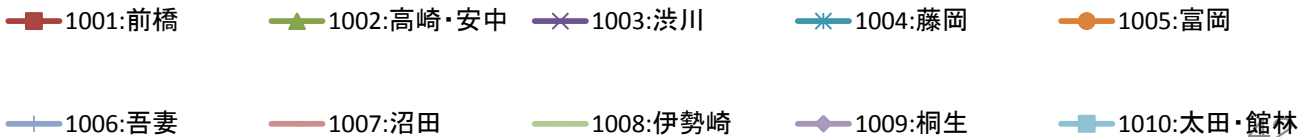


参考：月別二次医療圏別流出割合（入院）

グラフ：患者居住地別の受診した医療機関所在地の割合（二次医療圏単位）

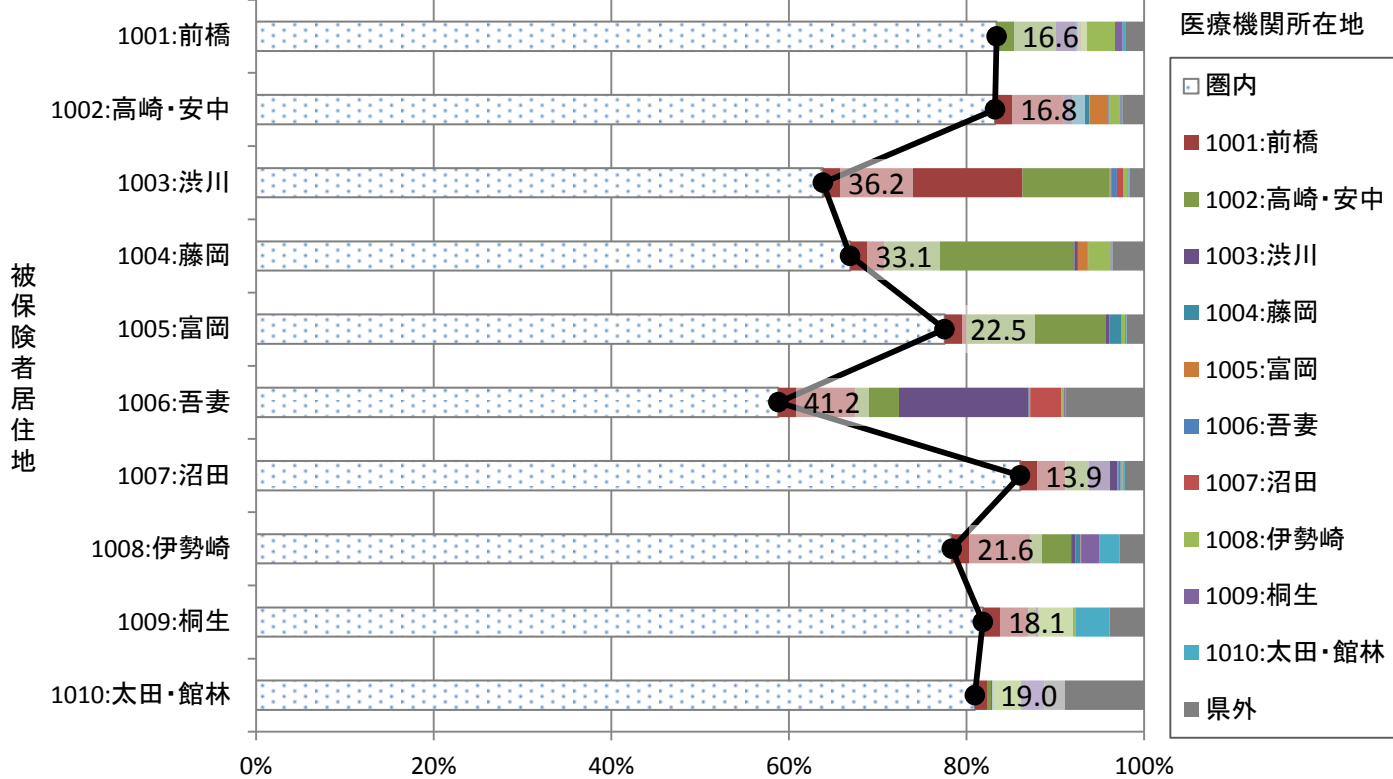


被保険者居住地



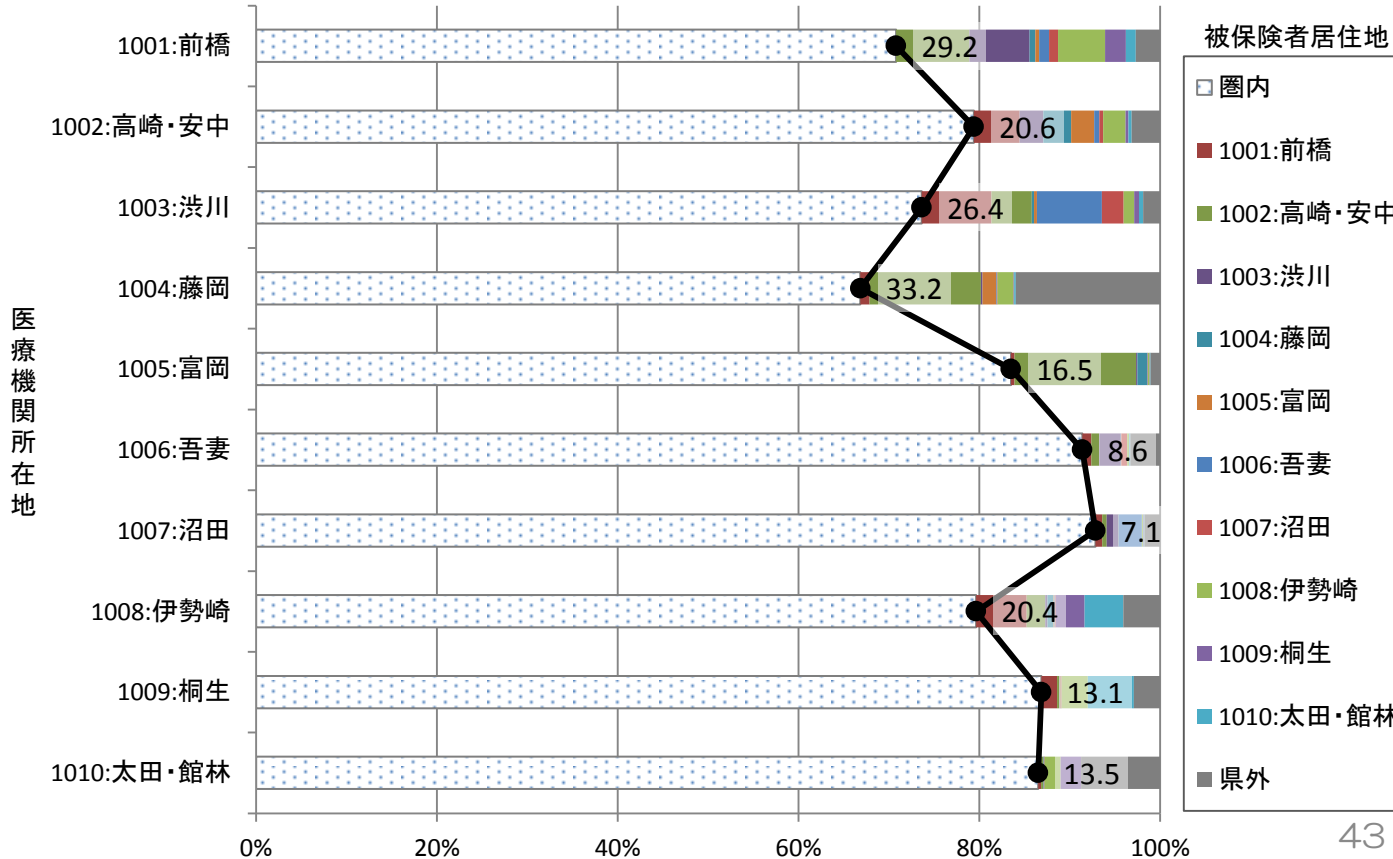
10_二次医療圏別流出割合(入院外)

グラフ: 患者居住地別の受診した医療機関所在地の割合(二次医療圏単位)



10_二次医療圏別流入割合(入院外)

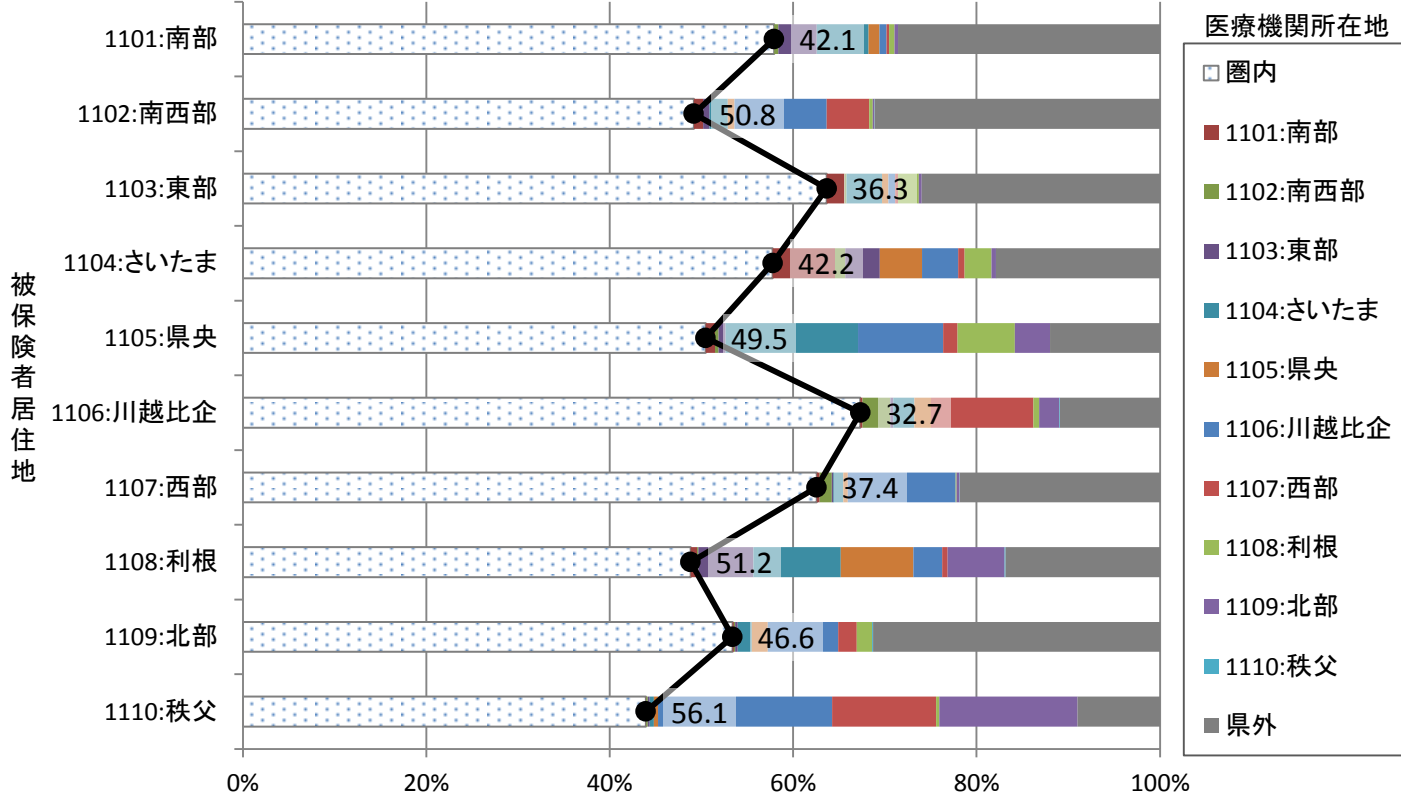
グラフ: 医療機関所在地別の患者の居住地の割合(二次医療圏単位)



11_埼玉

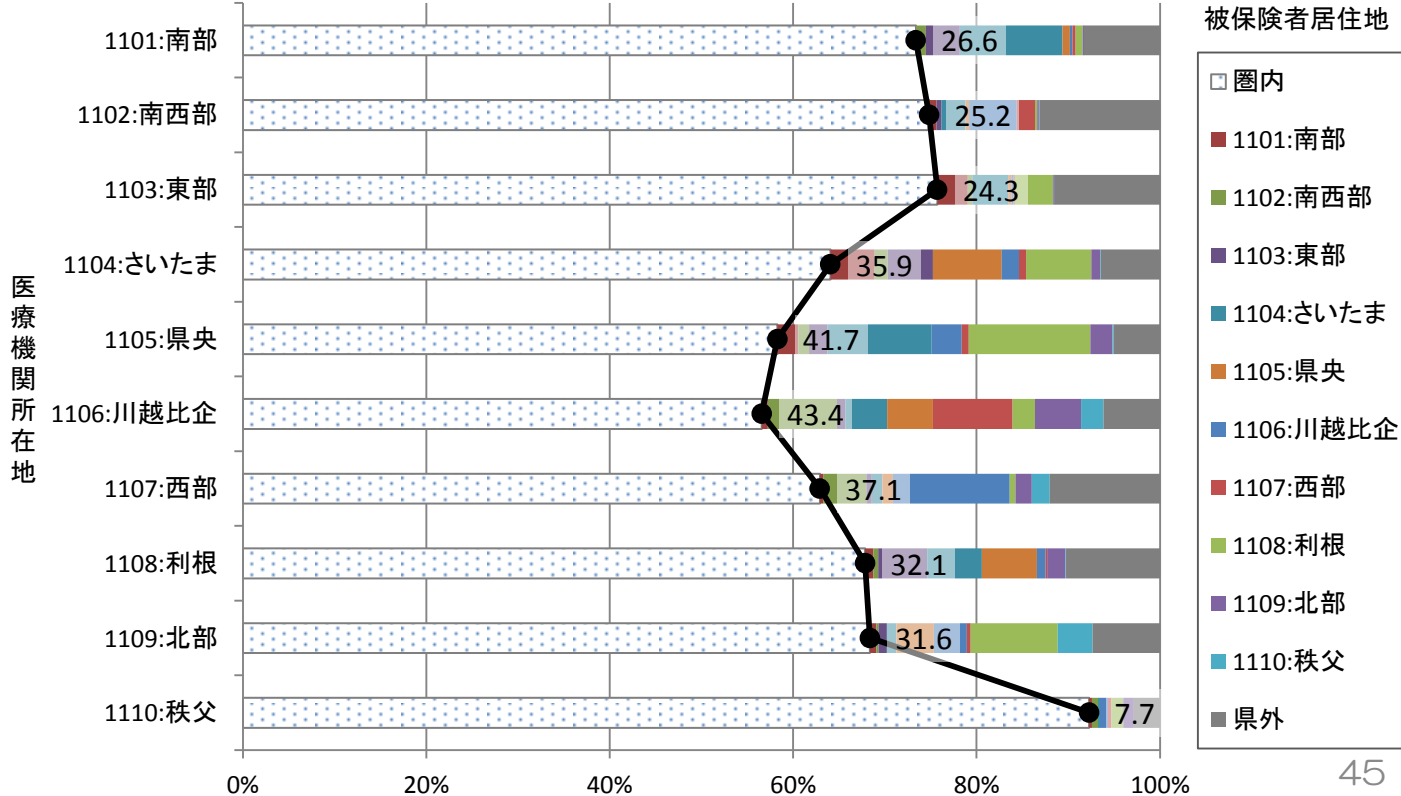
11_二次医療圏別流出割合(入院)

グラフ: 患者居住地別の受診した医療機関所在地の割合(二次医療圏単位)



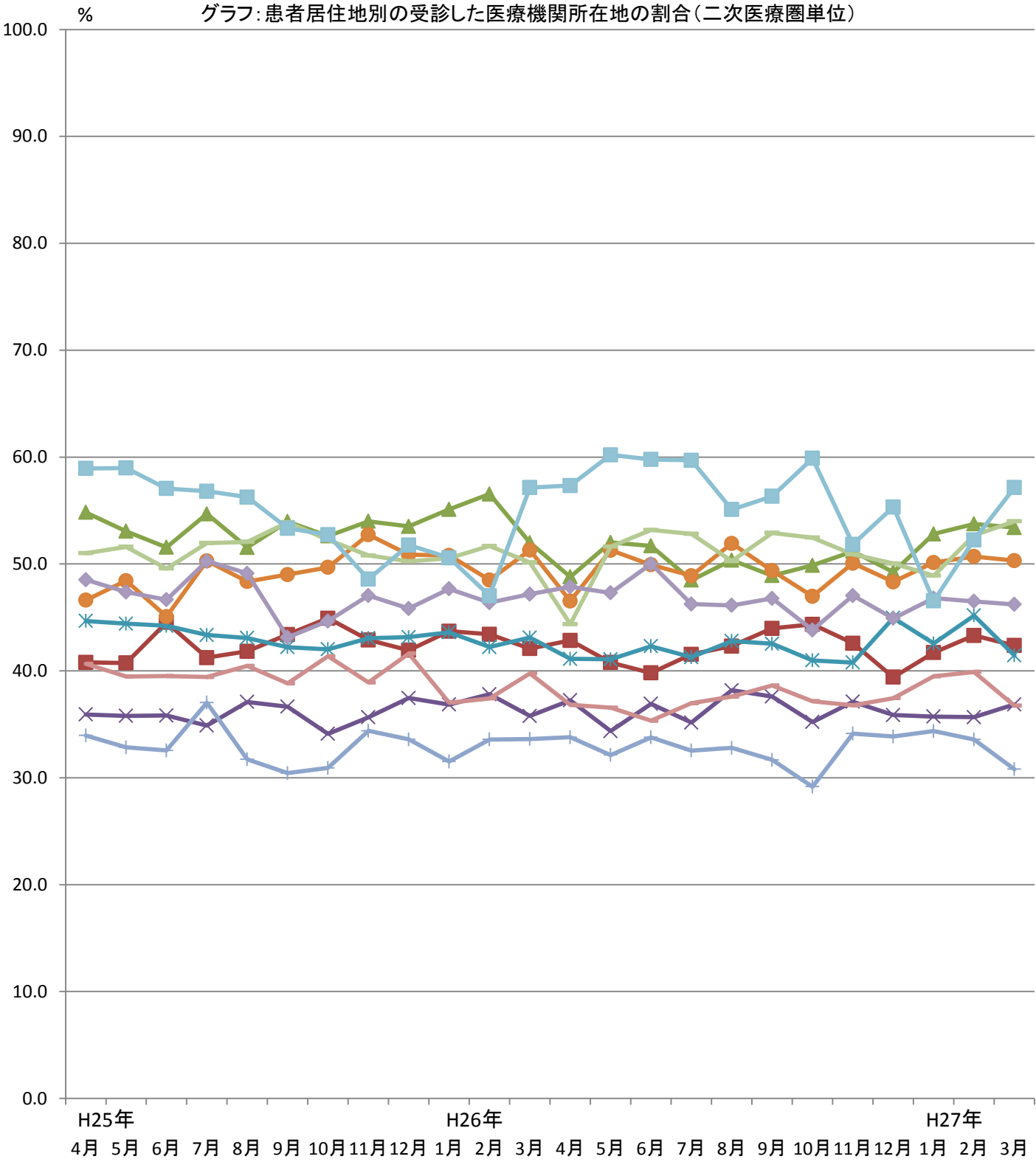
11_二次医療圏別流入割合(入院)

グラフ: 医療機関所在地別の患者の居住地の割合(二次医療圏単位)

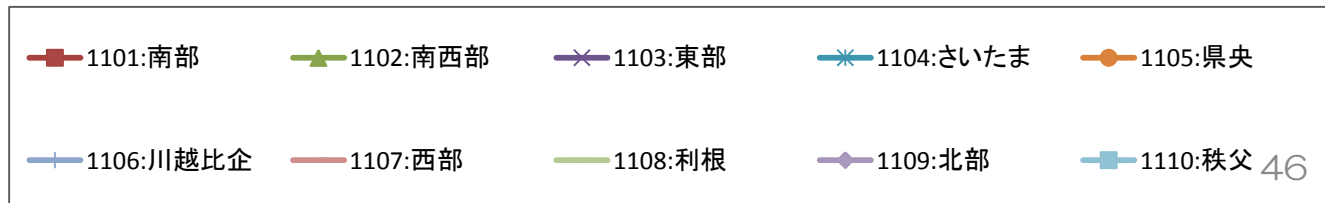


参考：月別二次医療圏別流出割合（入院）

グラフ：患者居住地別の受診した医療機関所在地の割合（二次医療圏単位）

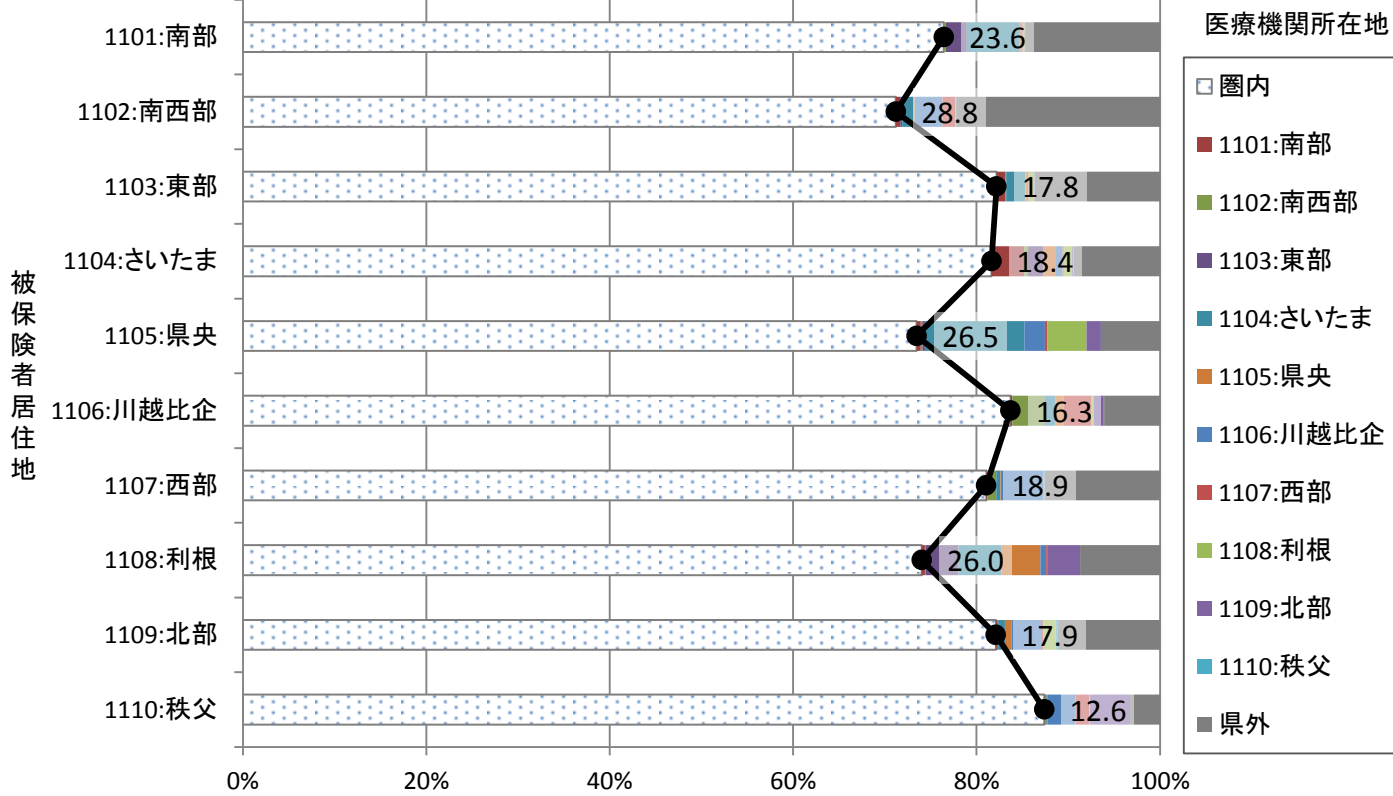


被保険者居住地



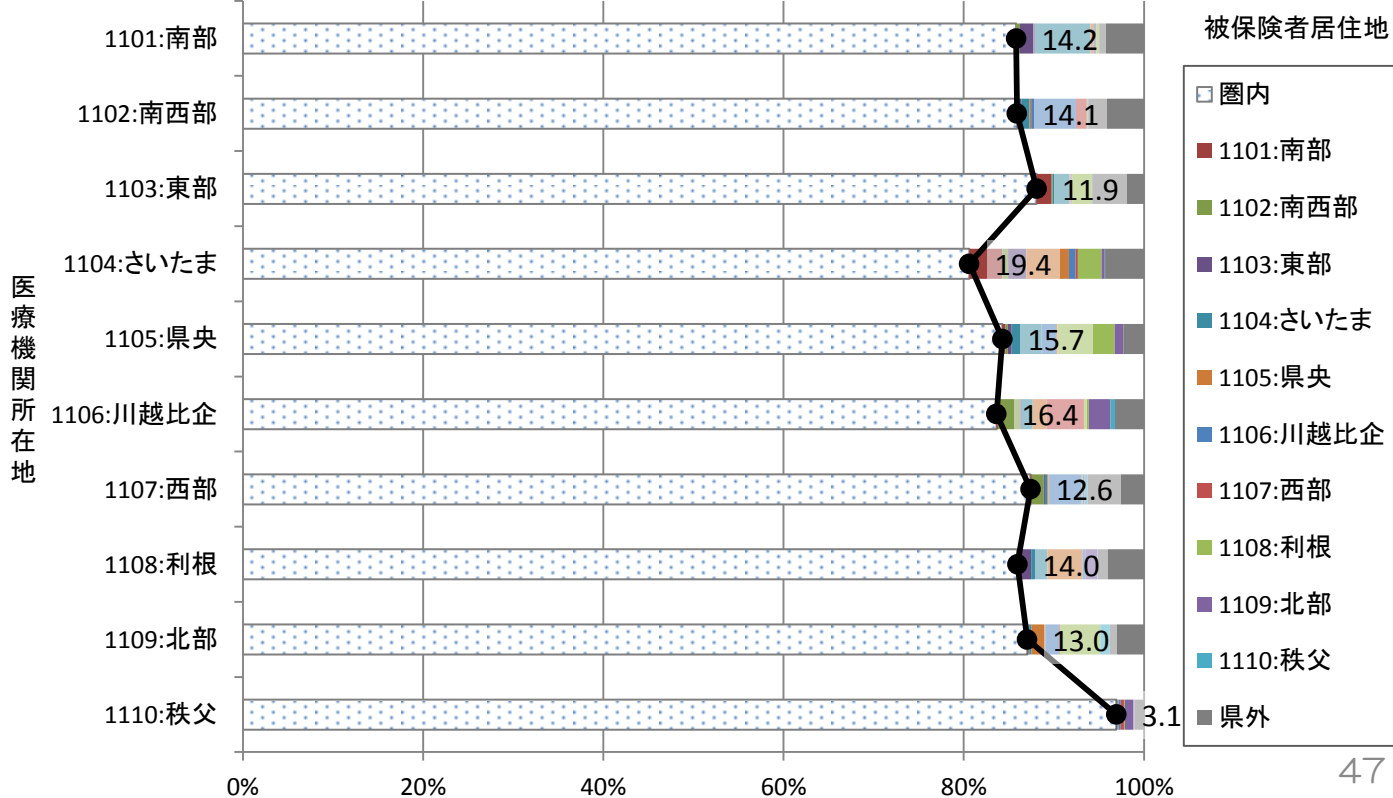
11_二次医療圏別流出割合(入院外)

グラフ: 患者居住地別の受診した医療機関所在地の割合(二次医療圏単位)



11_二次医療圏別流入割合(入院外)

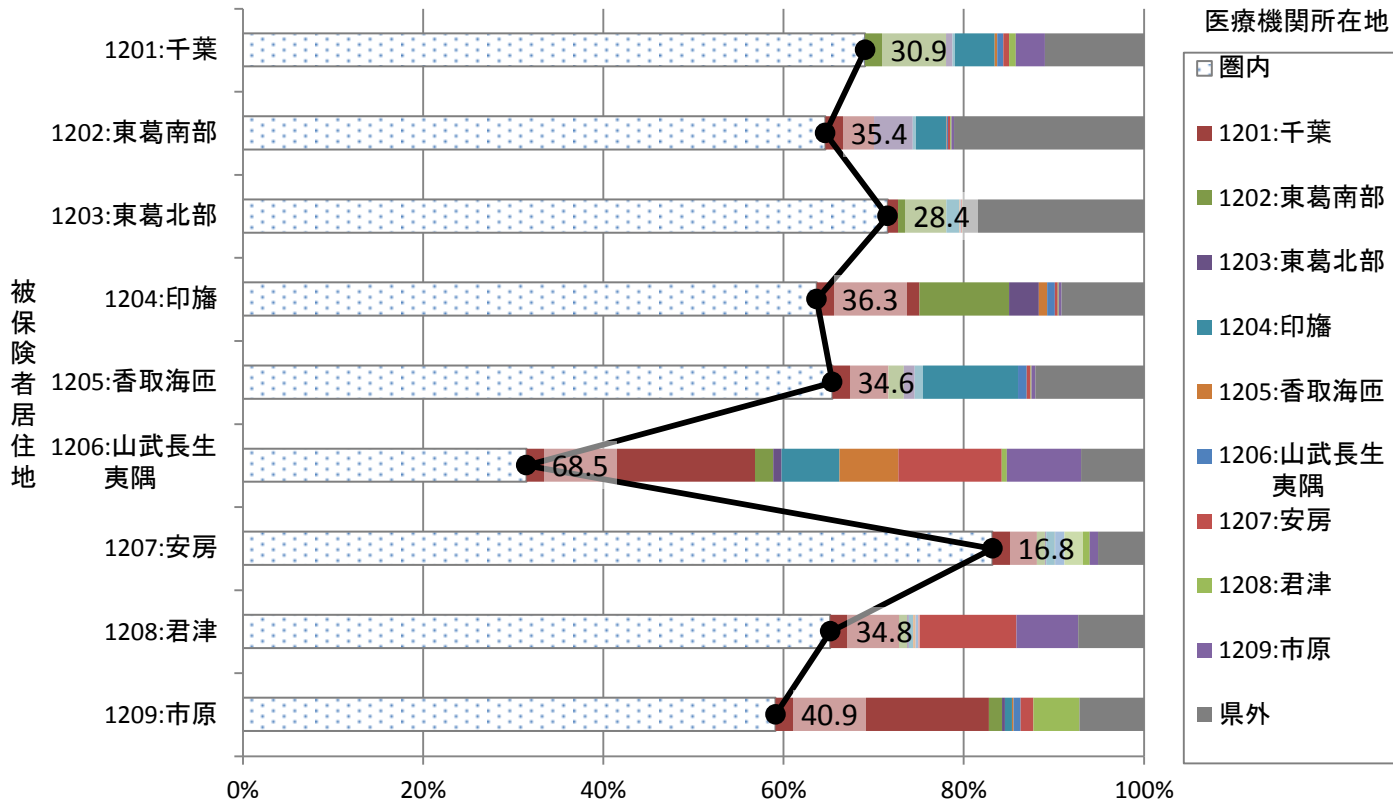
グラフ: 医療機関所在地別の患者の居住地の割合(二次医療圏単位)



12_千葉

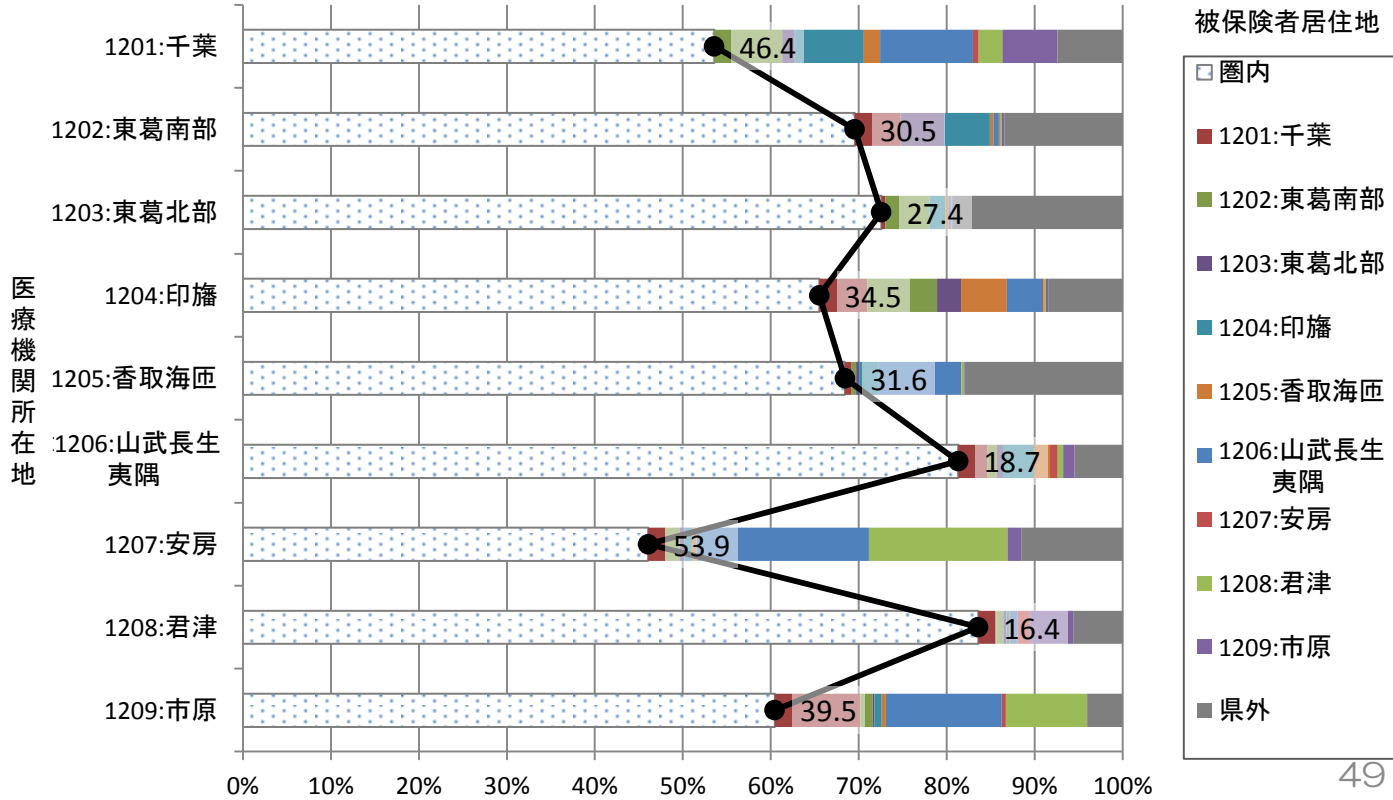
12_二次医療圏別流出割合(入院)

グラフ: 患者居住地別の受診した医療機関所在地の割合(二次医療圏単位)



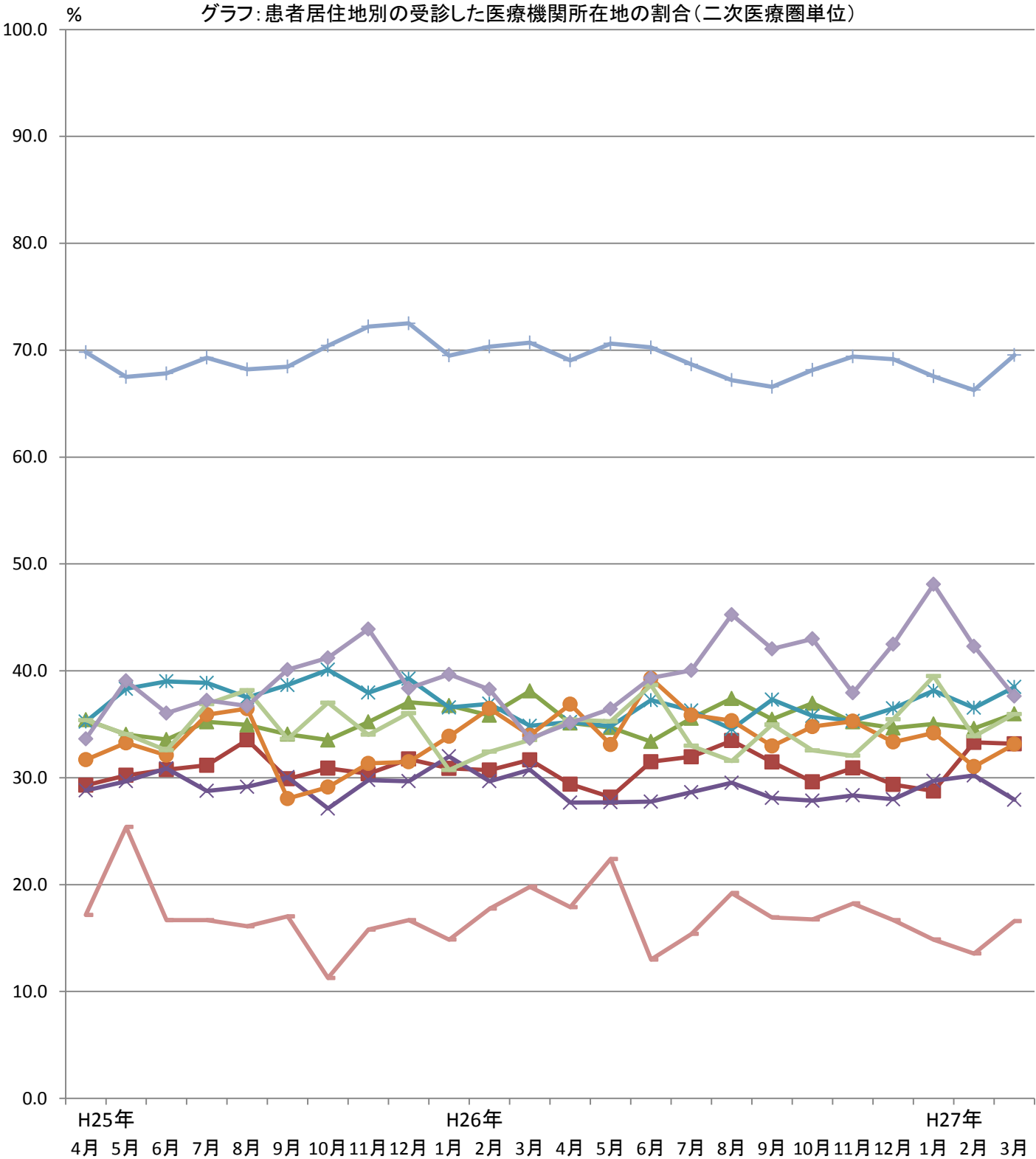
12_二次医療圏別流入割合(入院)

グラフ: 医療機関所在地別の患者の居住地の割合(二次医療圏単位)

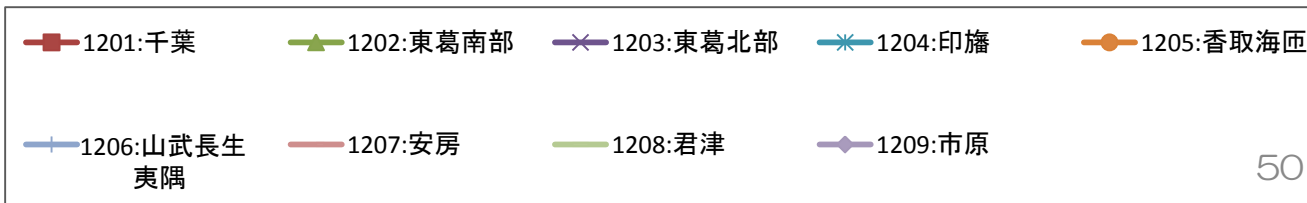


参考：月別二次医療圏別流出割合（入院）

グラフ：患者居住地別の受診した医療機関所在地の割合（二次医療圏単位）

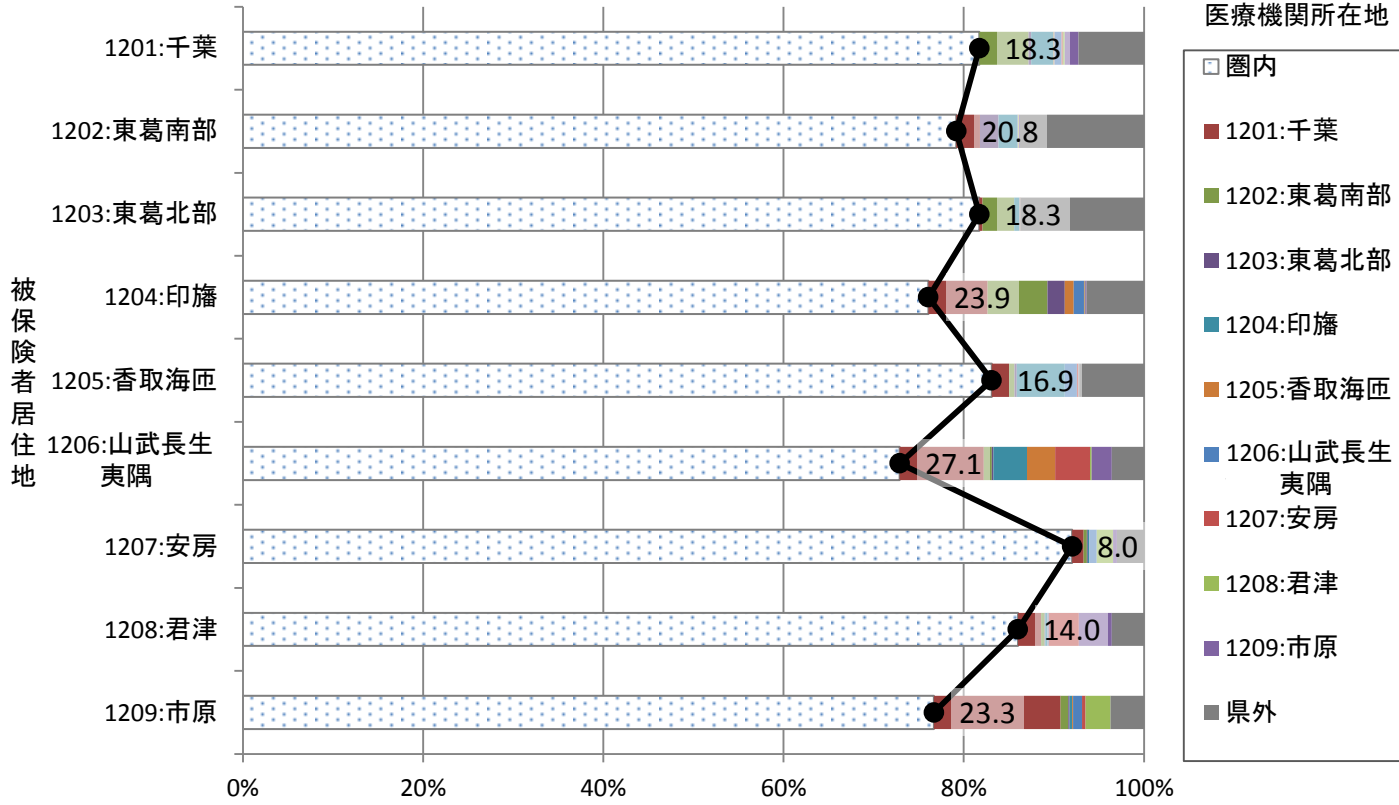


被保険者居住地



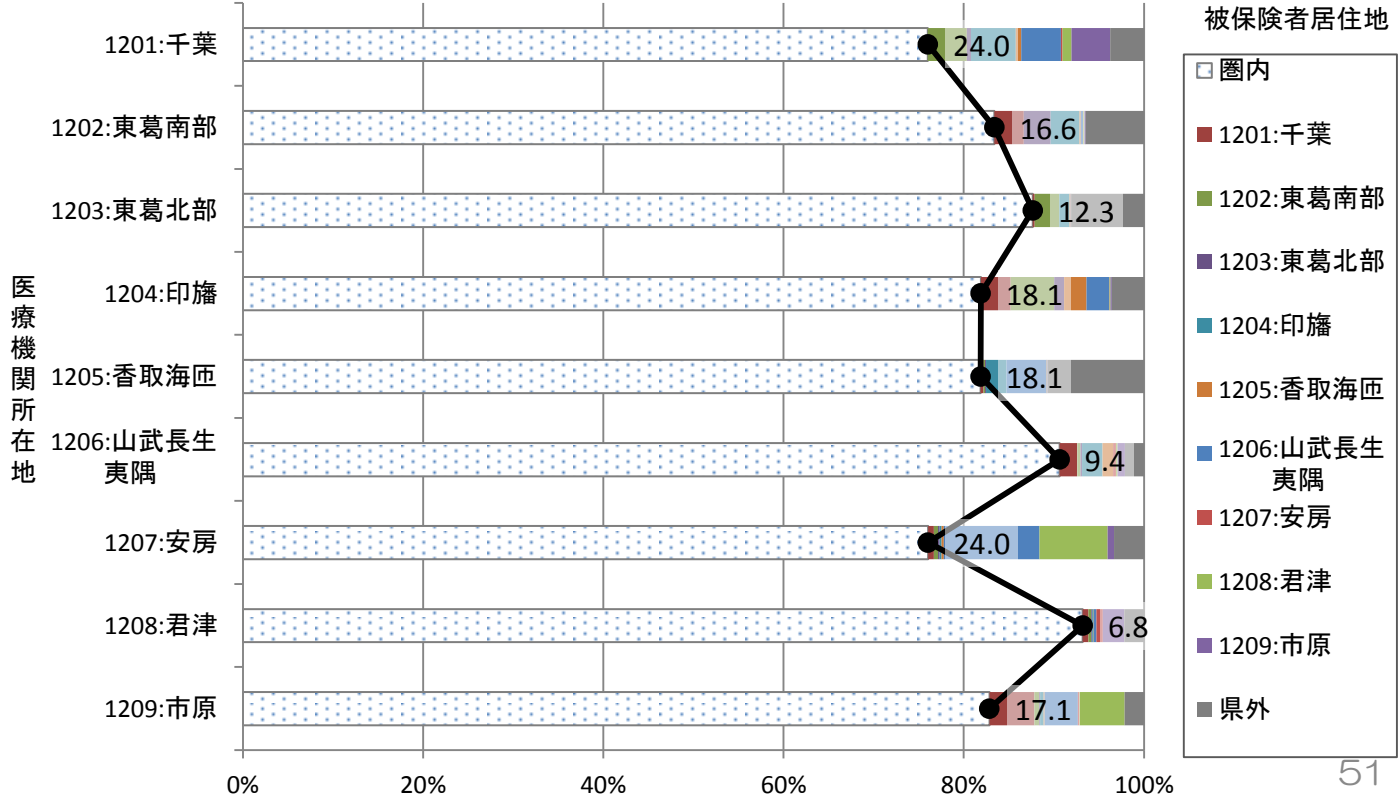
12_二次医療圏別流出割合(入院外)

グラフ: 患者居住地別の受診した医療機関所在地の割合(二次医療圏単位)



12_二次医療圏別流入割合(入院外)

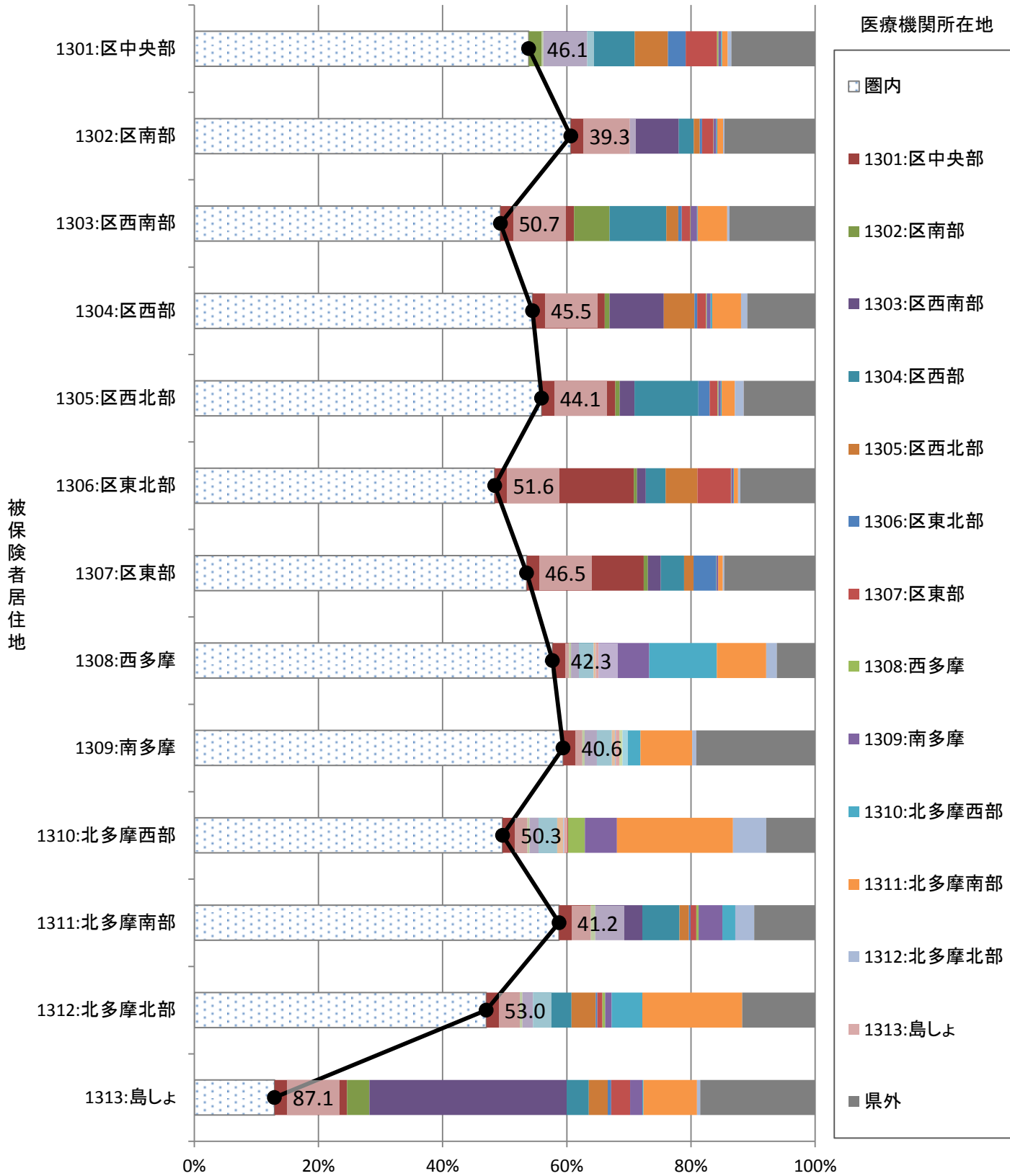
グラフ: 医療機関所在地別の患者の居住地の割合(二次医療圏単位)



13_東京

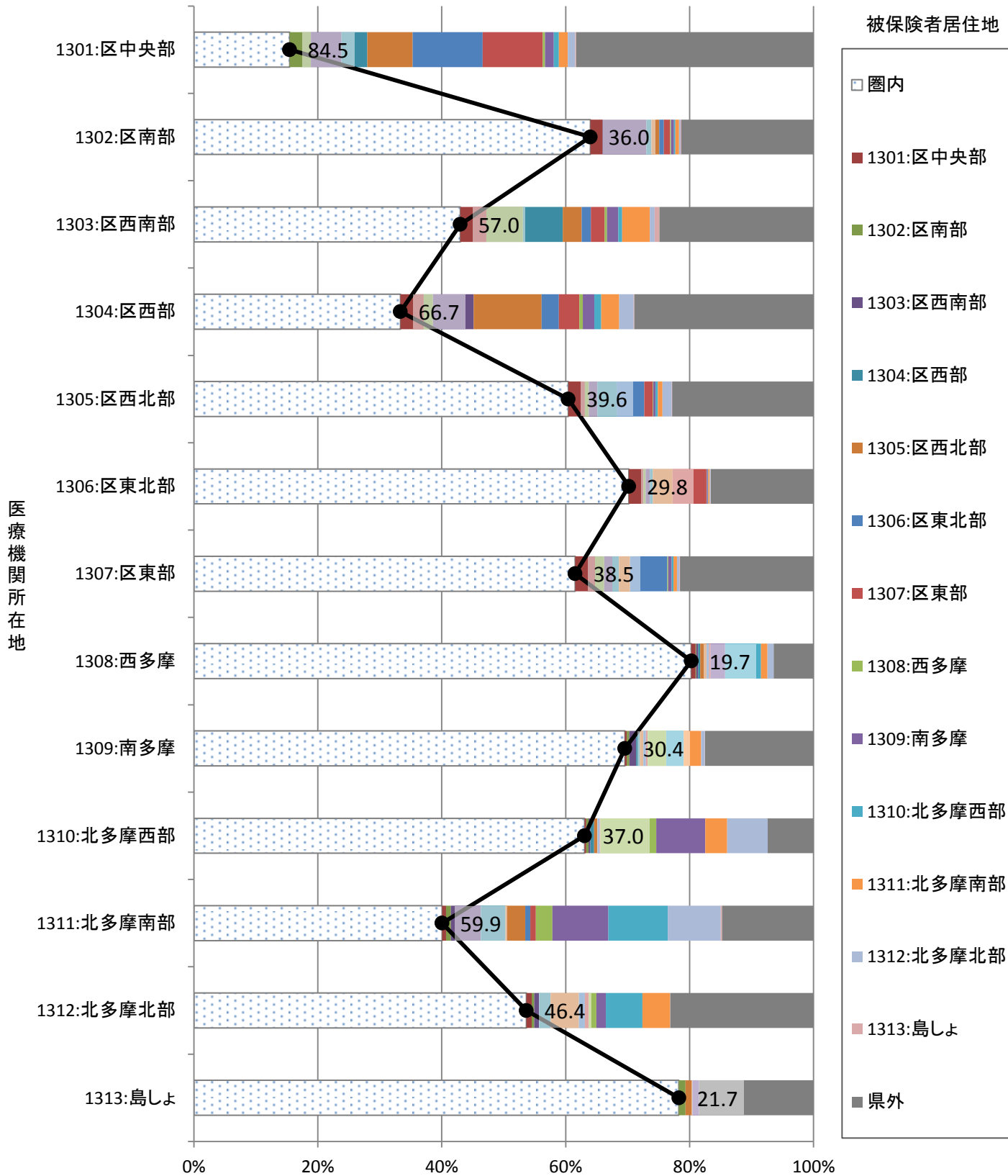
13_二次医療圏別流出割合(入院)

グラフ: 患者居住地別の受診した医療機関所在地の割合(二次医療圏単位)



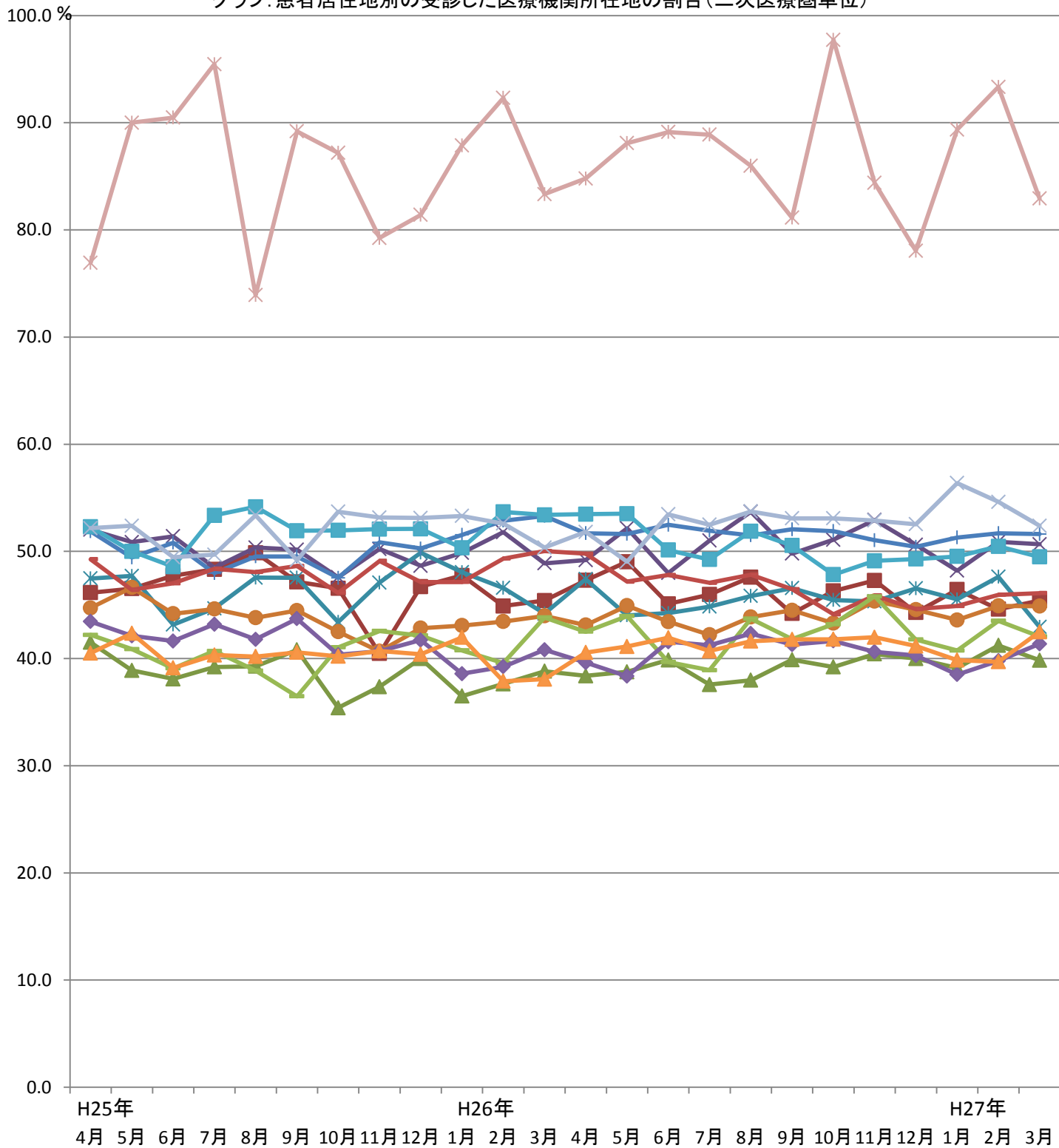
13_二次医療圏別流入割合(入院)

グラフ: 医療機関所在地別の患者の居住地の割合(二次医療圏単位)



参考：月別二次医療圏別流出割合（入院）

グラフ：患者居住地別の受診した医療機関所在地の割合（二次医療圏単位）

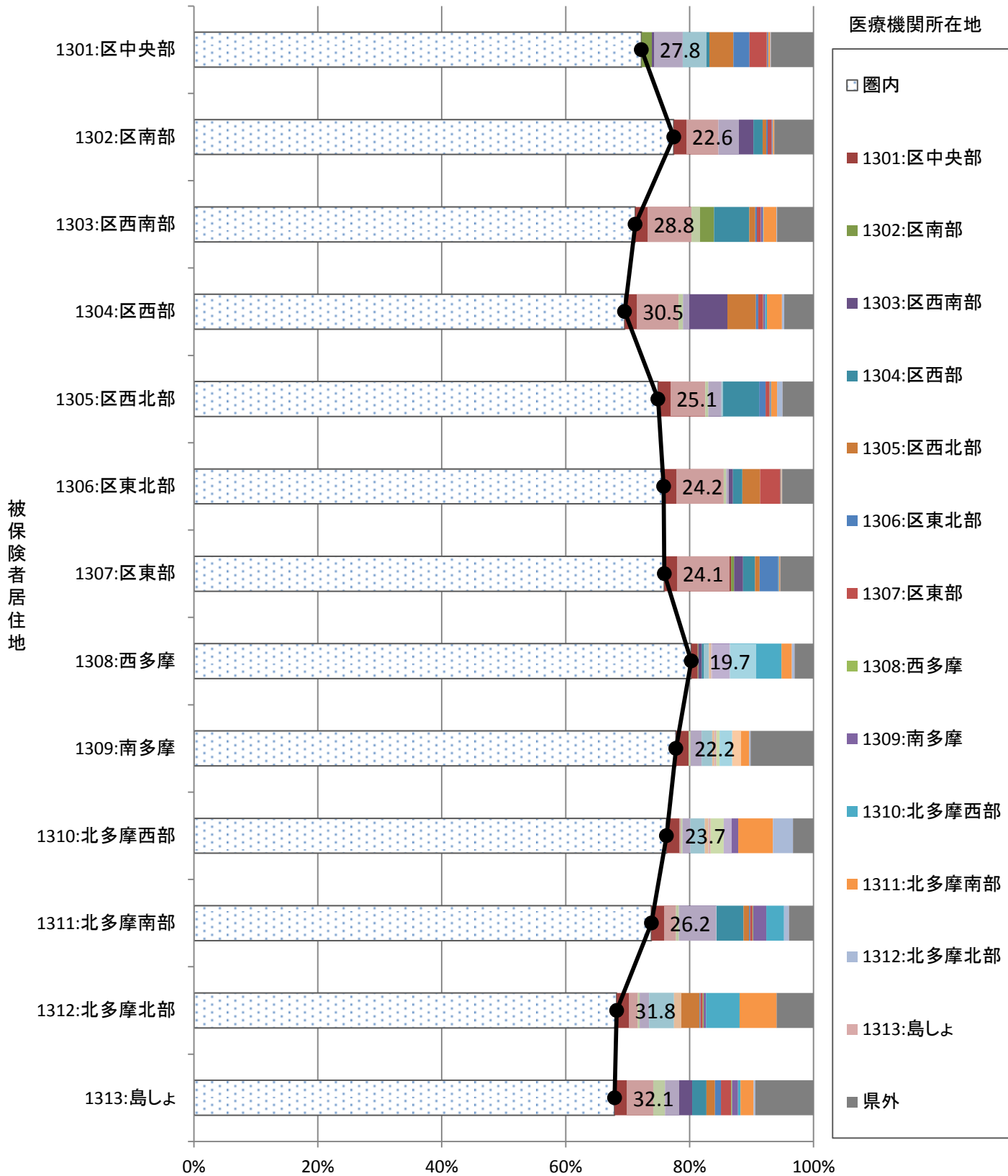


被保険者居住地



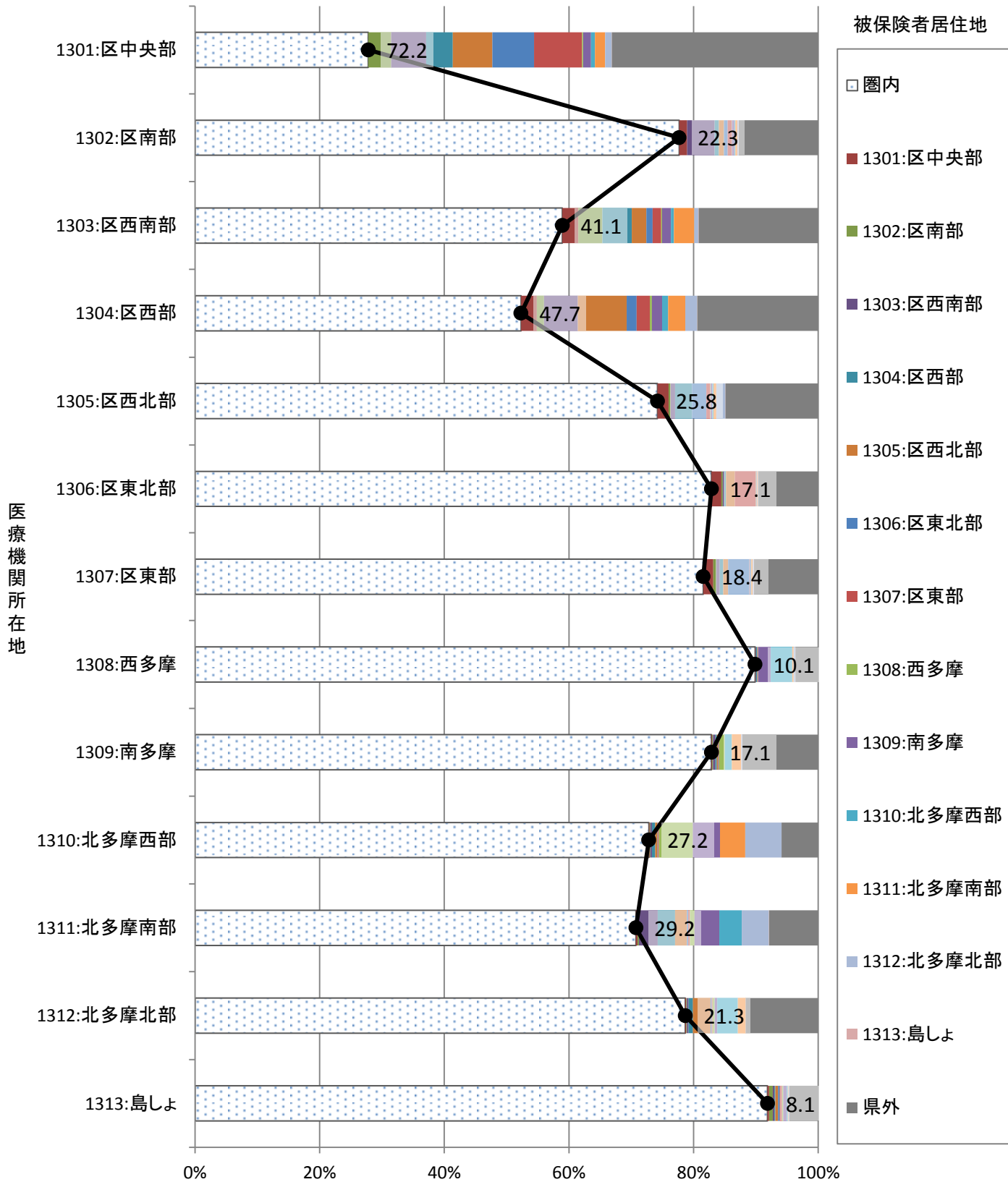
13_二次医療圏別流出割合(入院外)

グラフ: 患者居住地別の受診した医療機関所在地の割合(二次医療圏単位)



13_二次医療圏別流入割合(入院外)

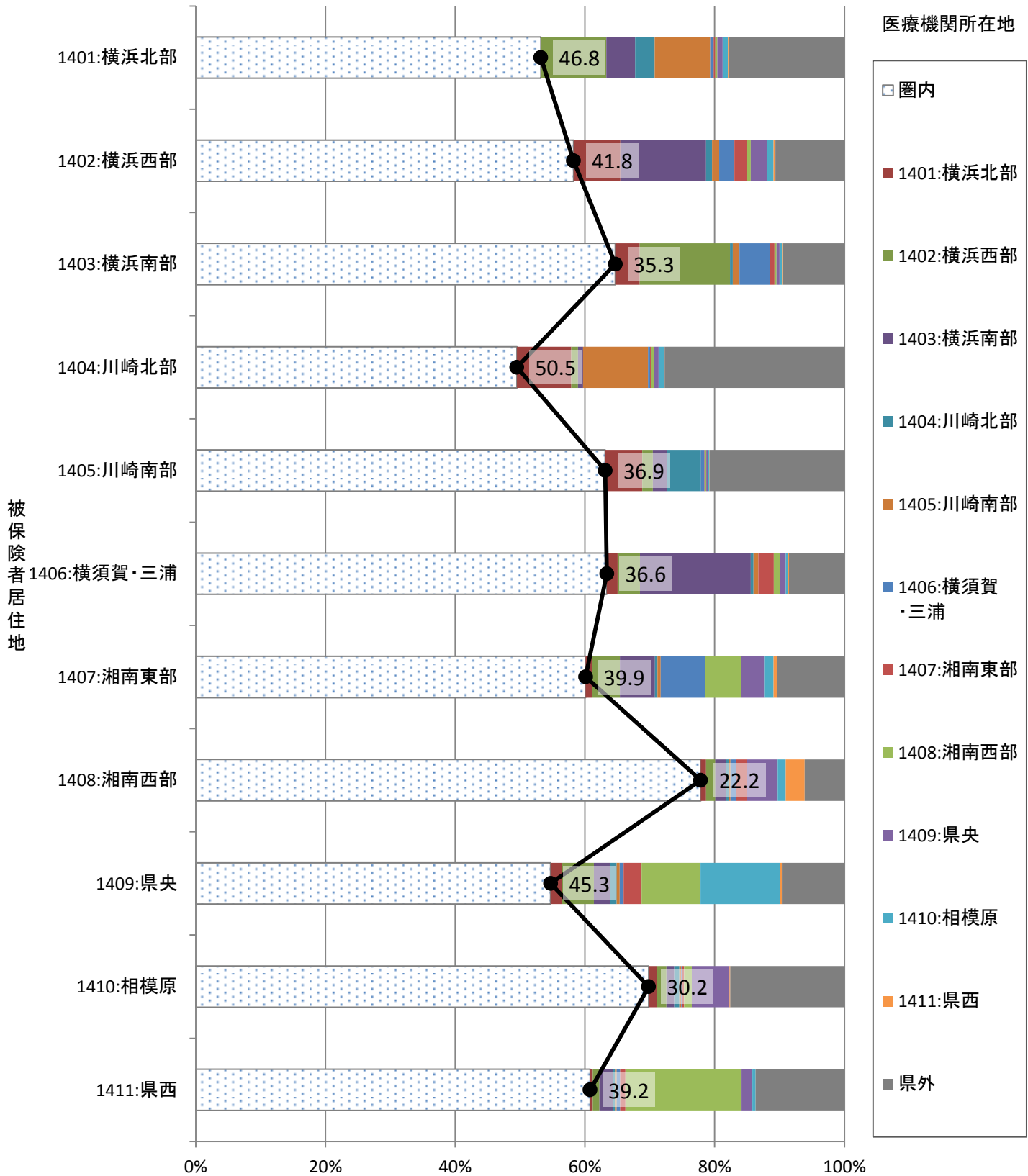
グラフ: 医療機関所在地別の患者の居住地の割合(二次医療圏単位)



14_神奈川

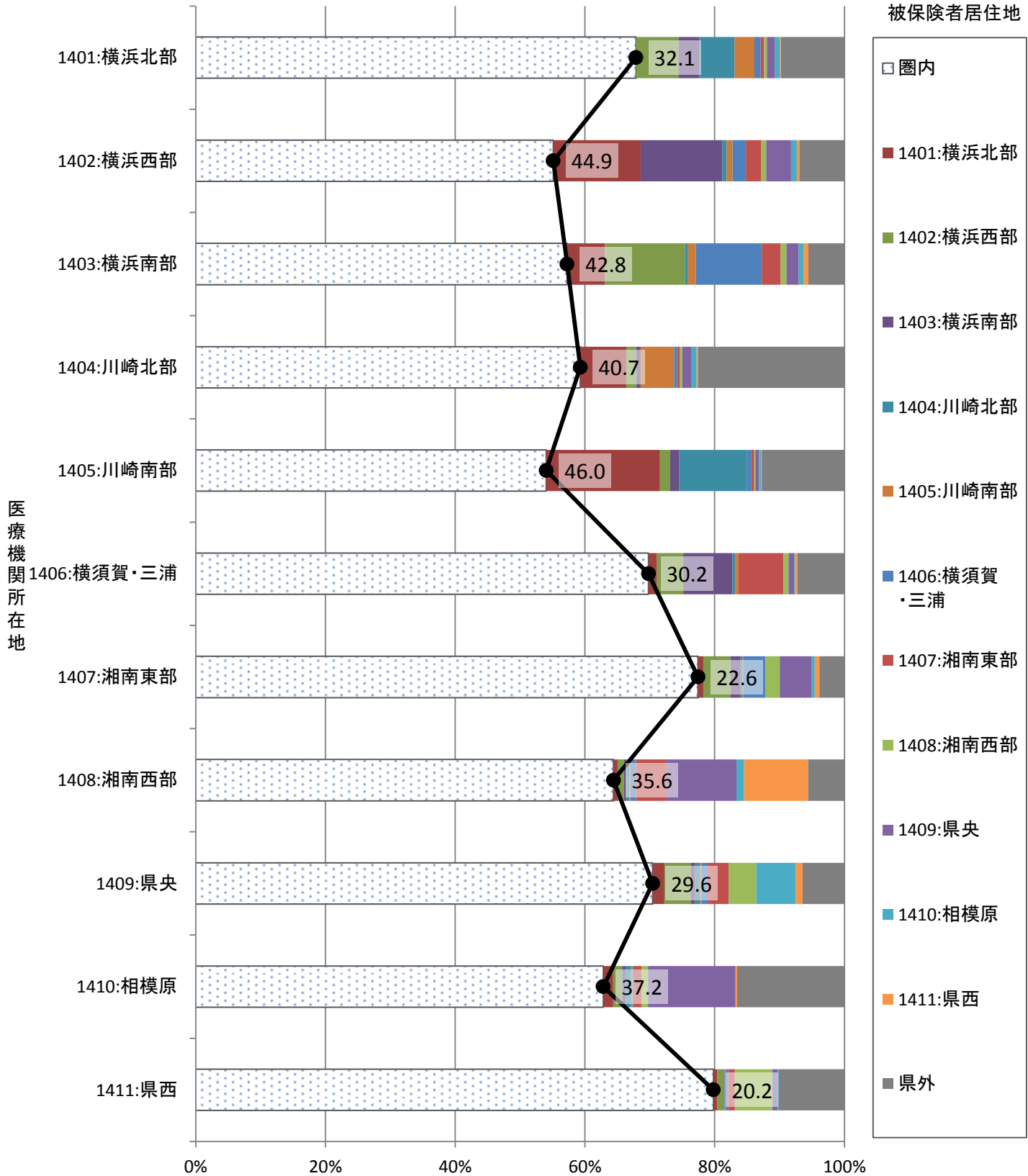
14_二次医療圏別流出割合(入院)

グラフ: 患者居住地別の受診した医療機関所在地の割合(二次医療圏単位)



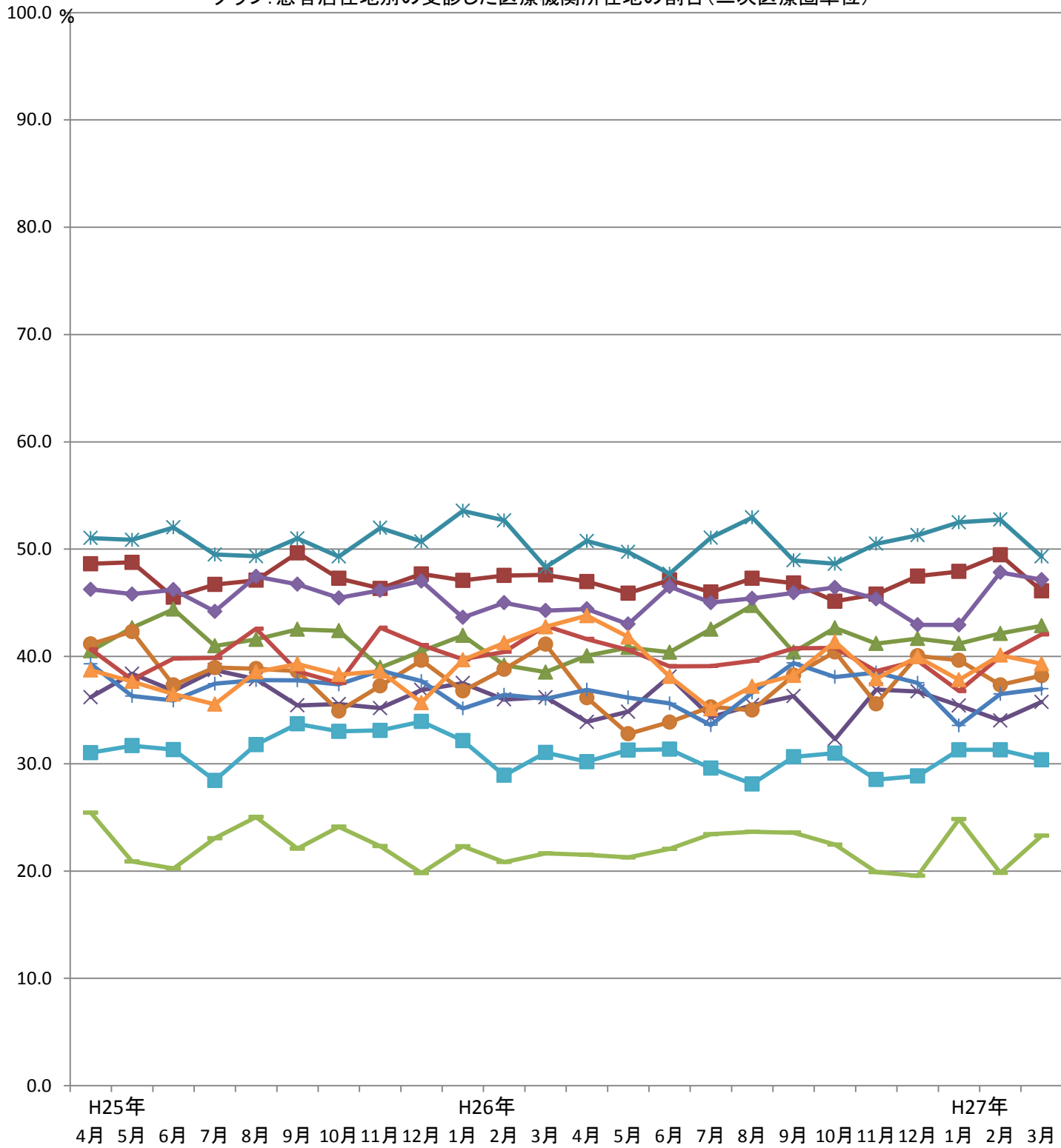
14_二次医療圏別流入割合(入院)

グラフ: 医療機関所在地別の患者の居住地の割合(二次医療圏単位)

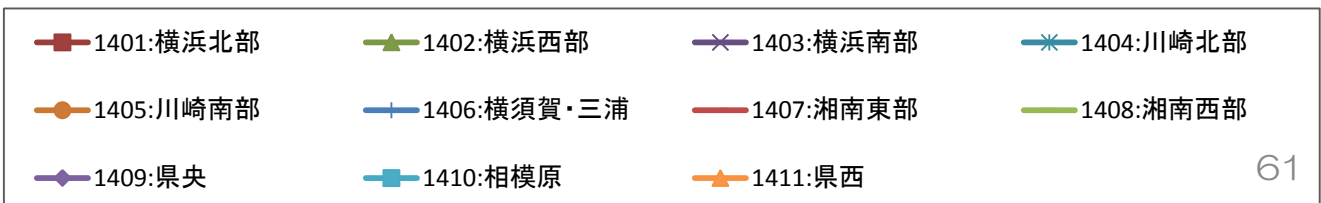


参考：月別二次医療圏別流出割合（入院）

グラフ：患者居住地別の受診した医療機関所在地の割合（二次医療圏単位）

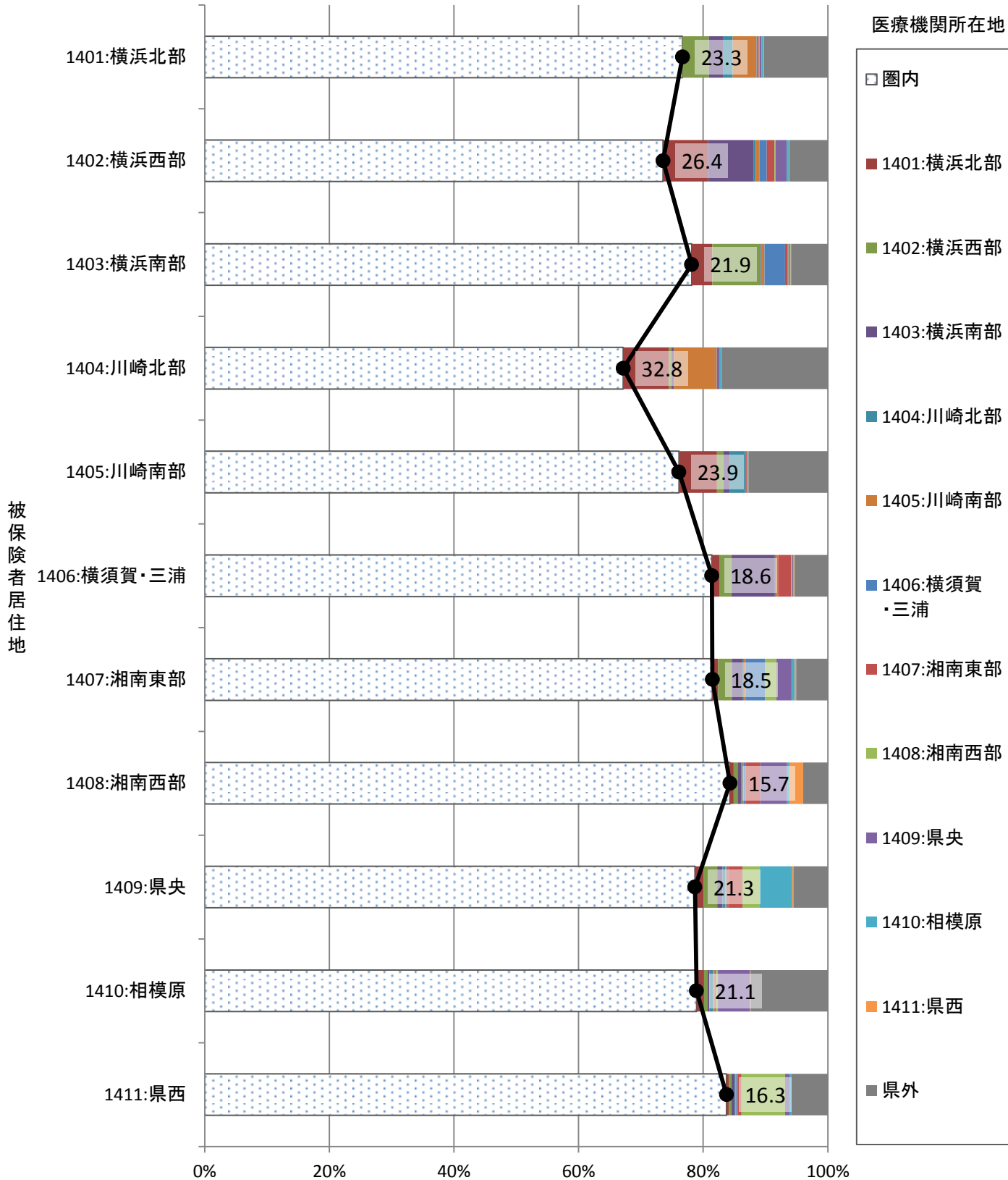


被保険者居住地



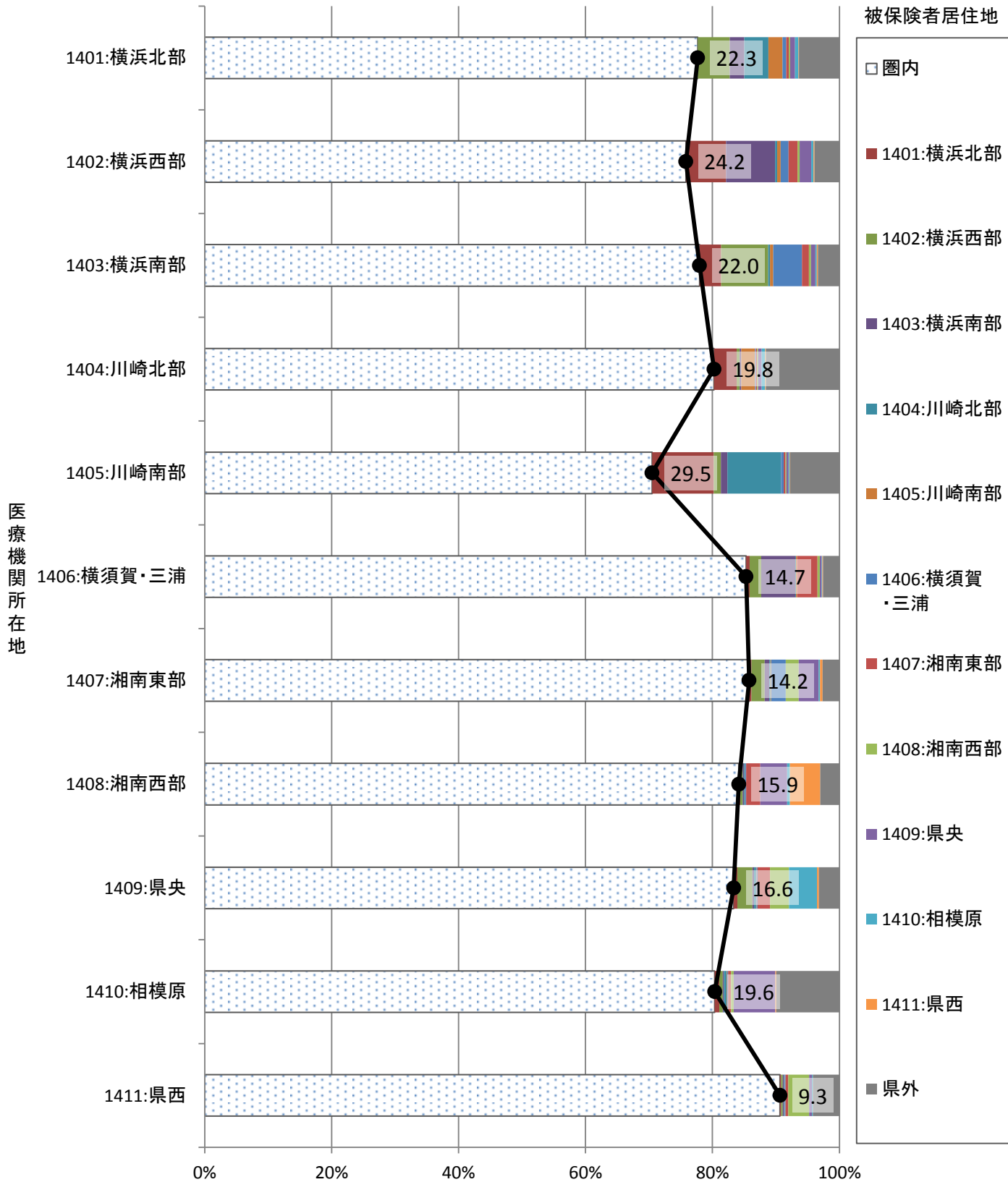
14_二次医療圏別流出割合(入院外)

グラフ: 患者居住地別の受診した医療機関所在地の割合(二次医療圏単位)



14_二次医療圏別流入割合(入院外)

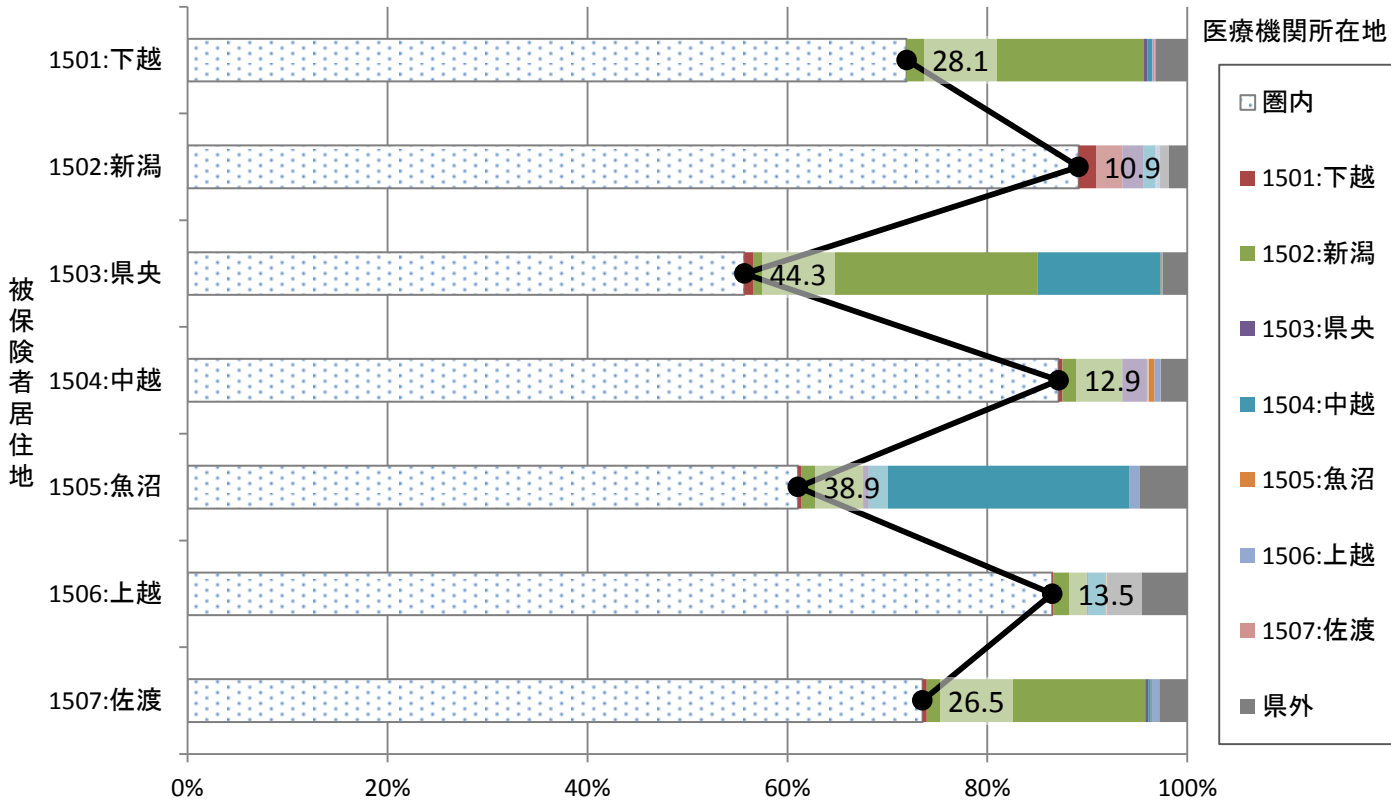
グラフ: 医療機関所在地別の患者の居住地の割合(二次医療圏単位)



15_新潟

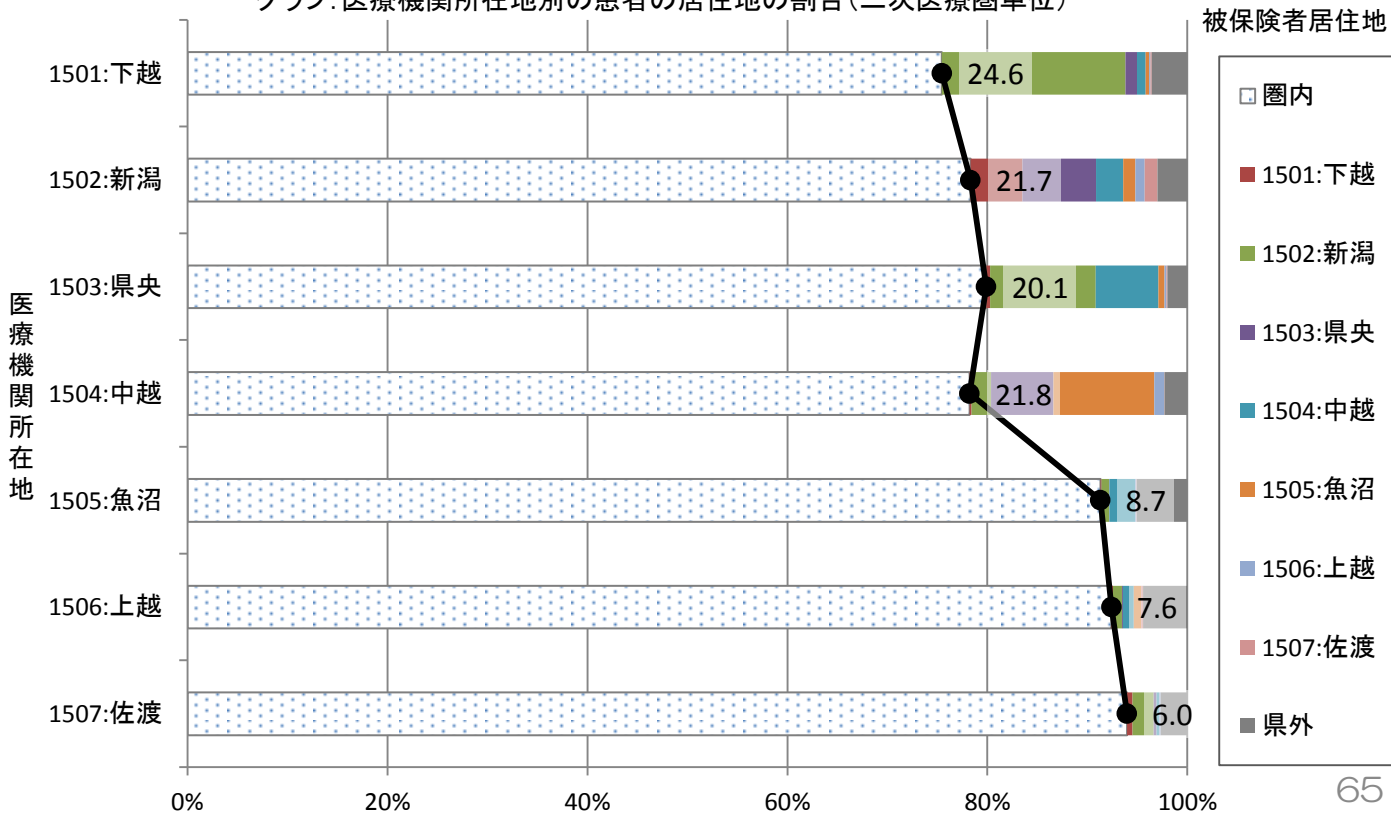
15_二次医療圏別流出割合(入院)

グラフ: 患者居住地別の受診した医療機関所在地の割合(二次医療圏単位)



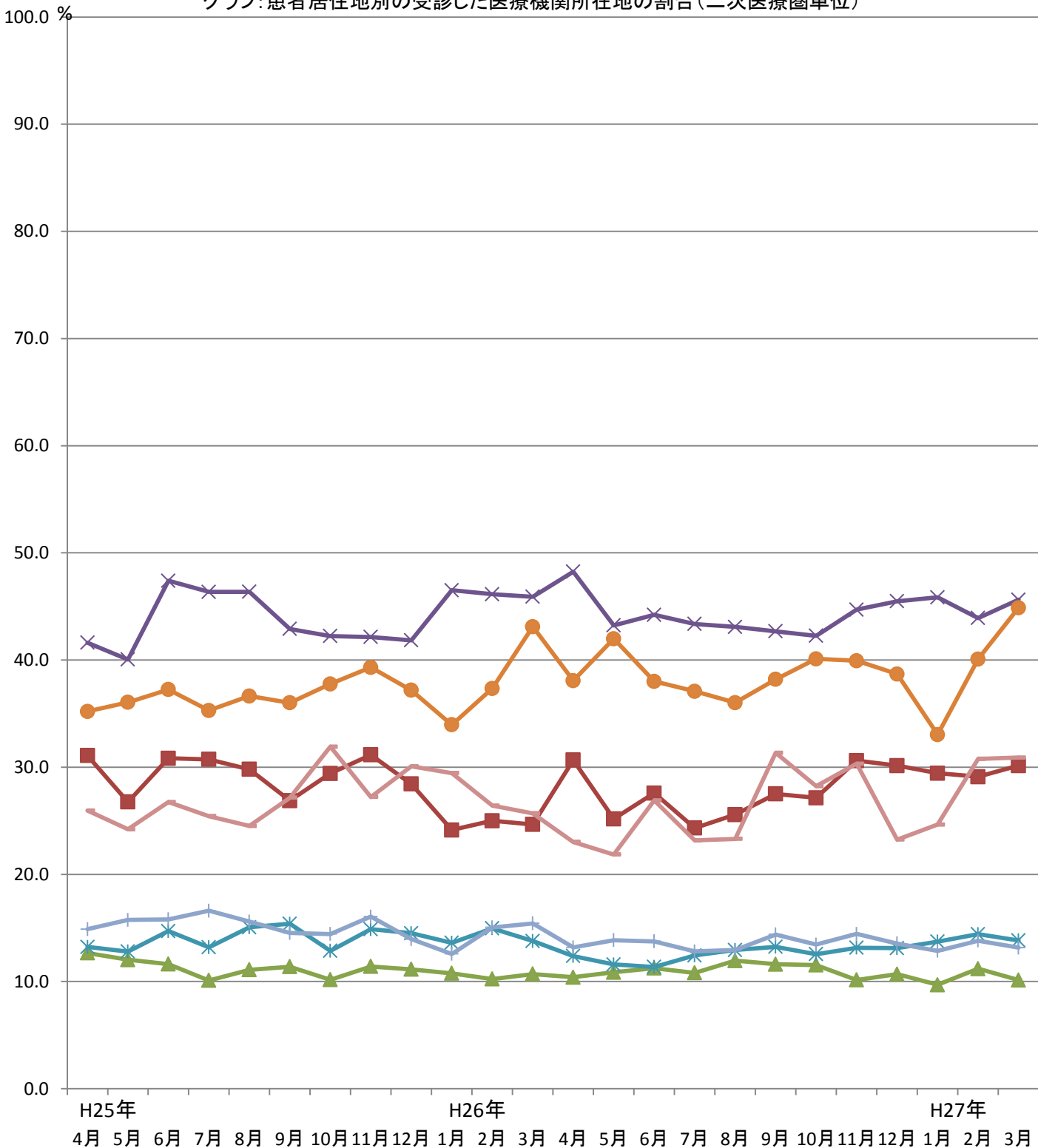
15_二次医療圏別流入割合(入院)

グラフ: 医療機関所在地別の患者の居住地の割合(二次医療圏単位)



参考：月別二次医療圏別流出割合（入院）

グラフ：患者居住地別の受診した医療機関所在地の割合（二次医療圏単位）

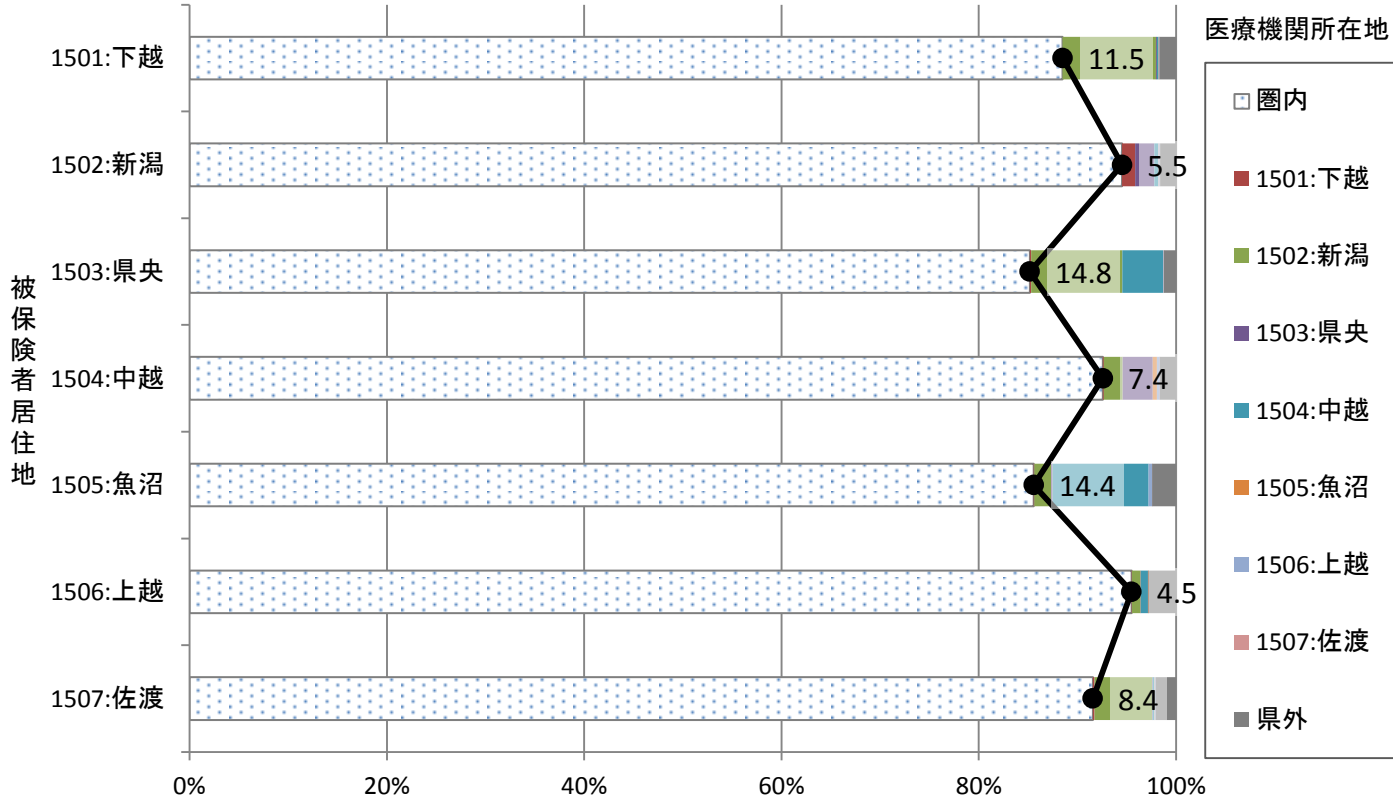


被保険者居住地

1501:下越 1502:新潟 1503:県央 1504:中越 1505:魚沼 1506:上越 1507:佐渡

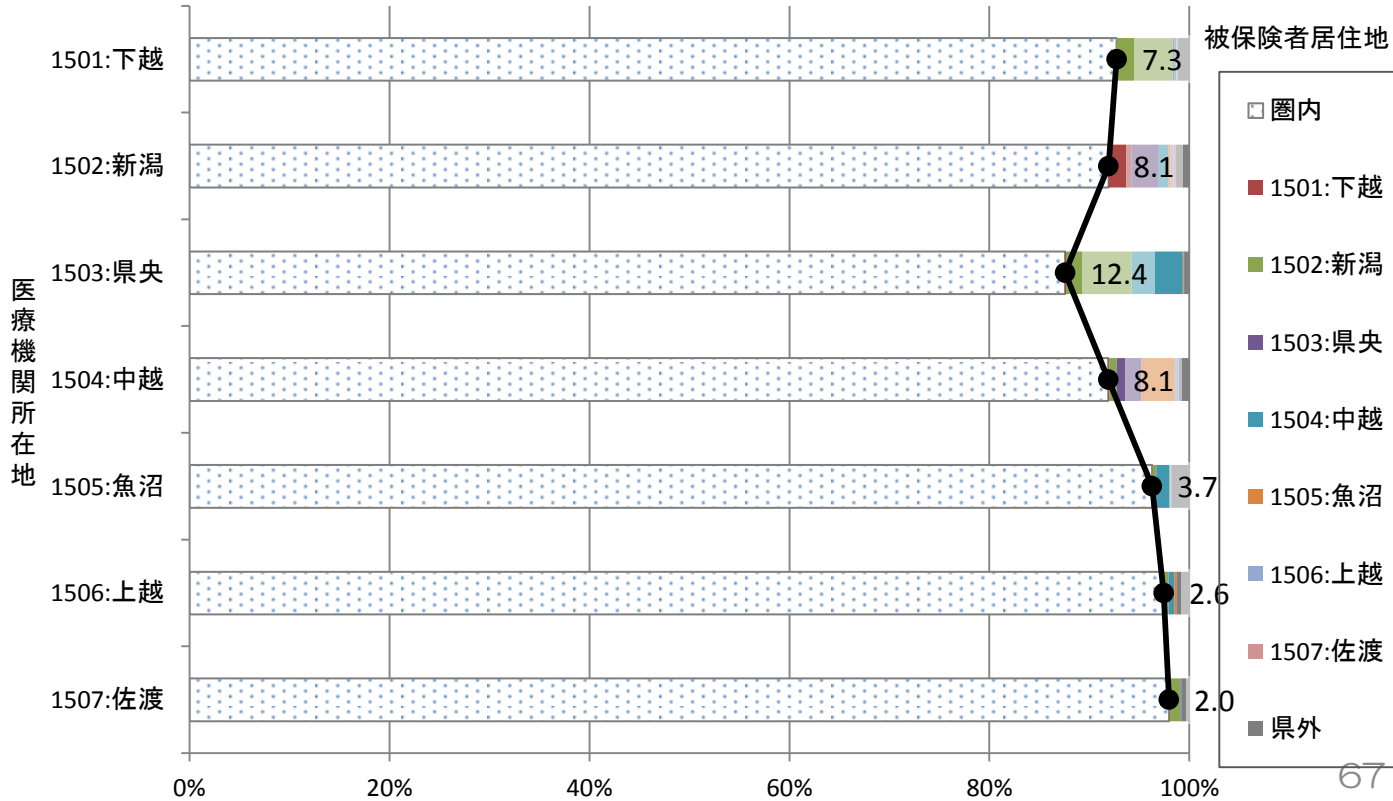
15_二次医療圏別流出割合(入院外)

グラフ: 患者居住地別の受診した医療機関所在地の割合(二次医療圏単位)



15_二次医療圏別流入割合(入院外)

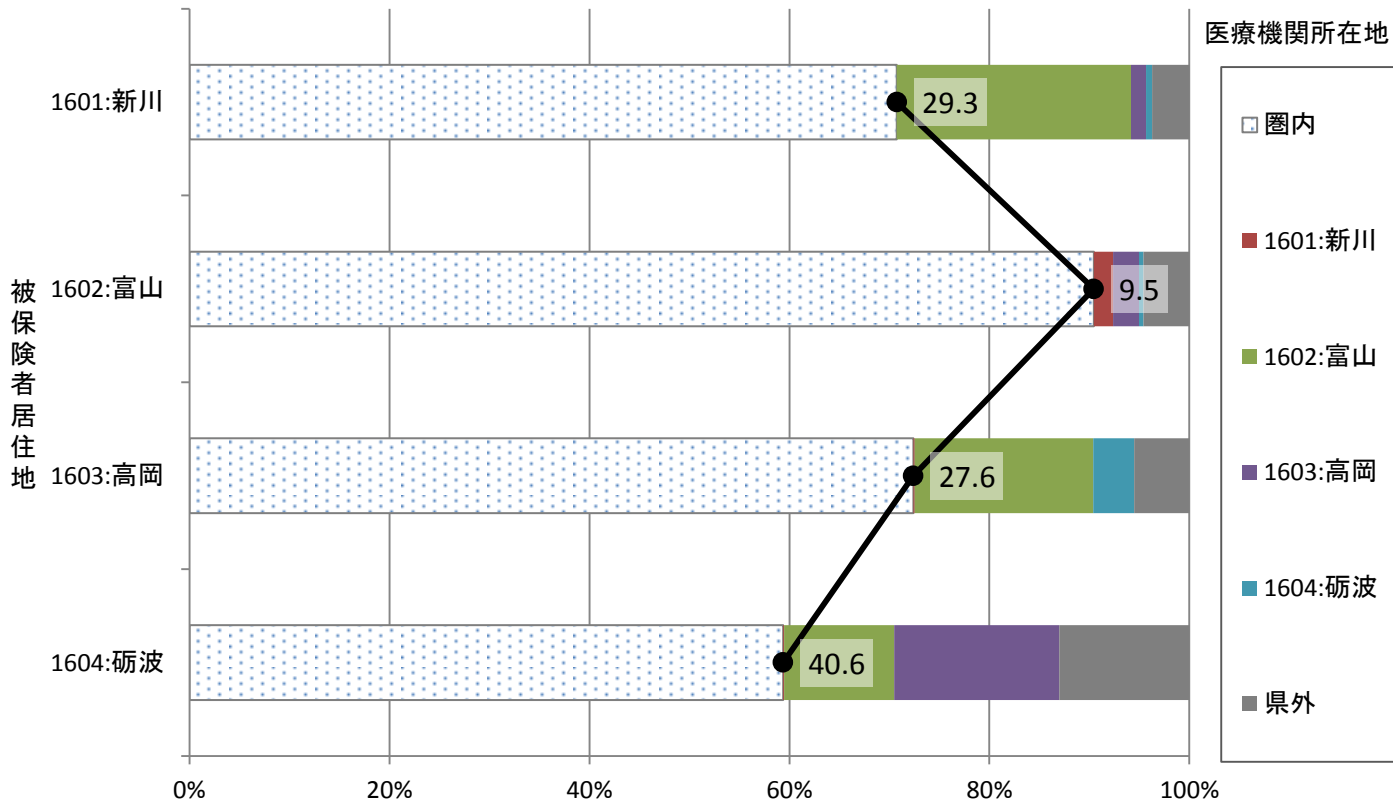
グラフ: 医療機関所在地別の患者の居住地の割合(二次医療圏単位)



16_富山

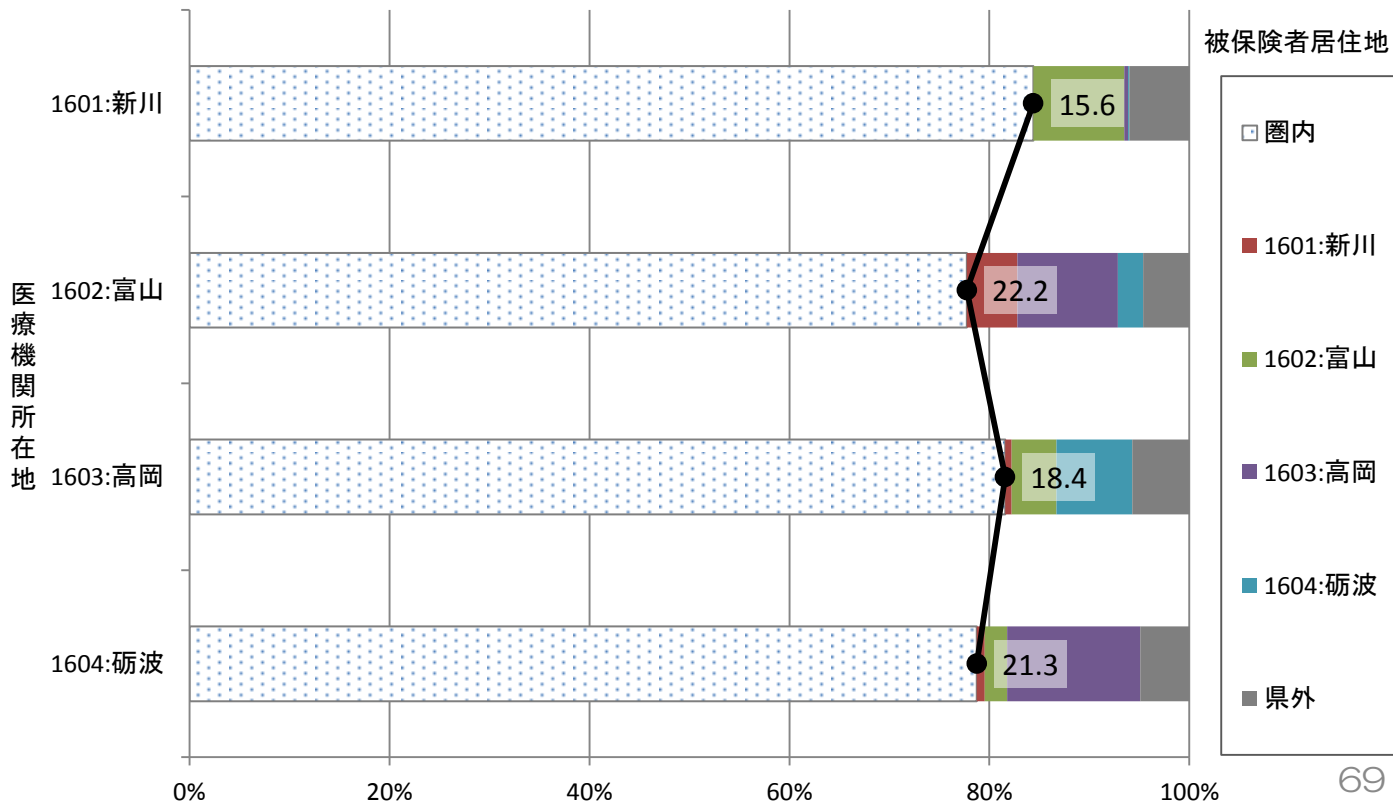
16_二次医療圏別流出割合(入院)

グラフ: 患者居住地別の受診した医療機関所在地の割合(二次医療圏単位)



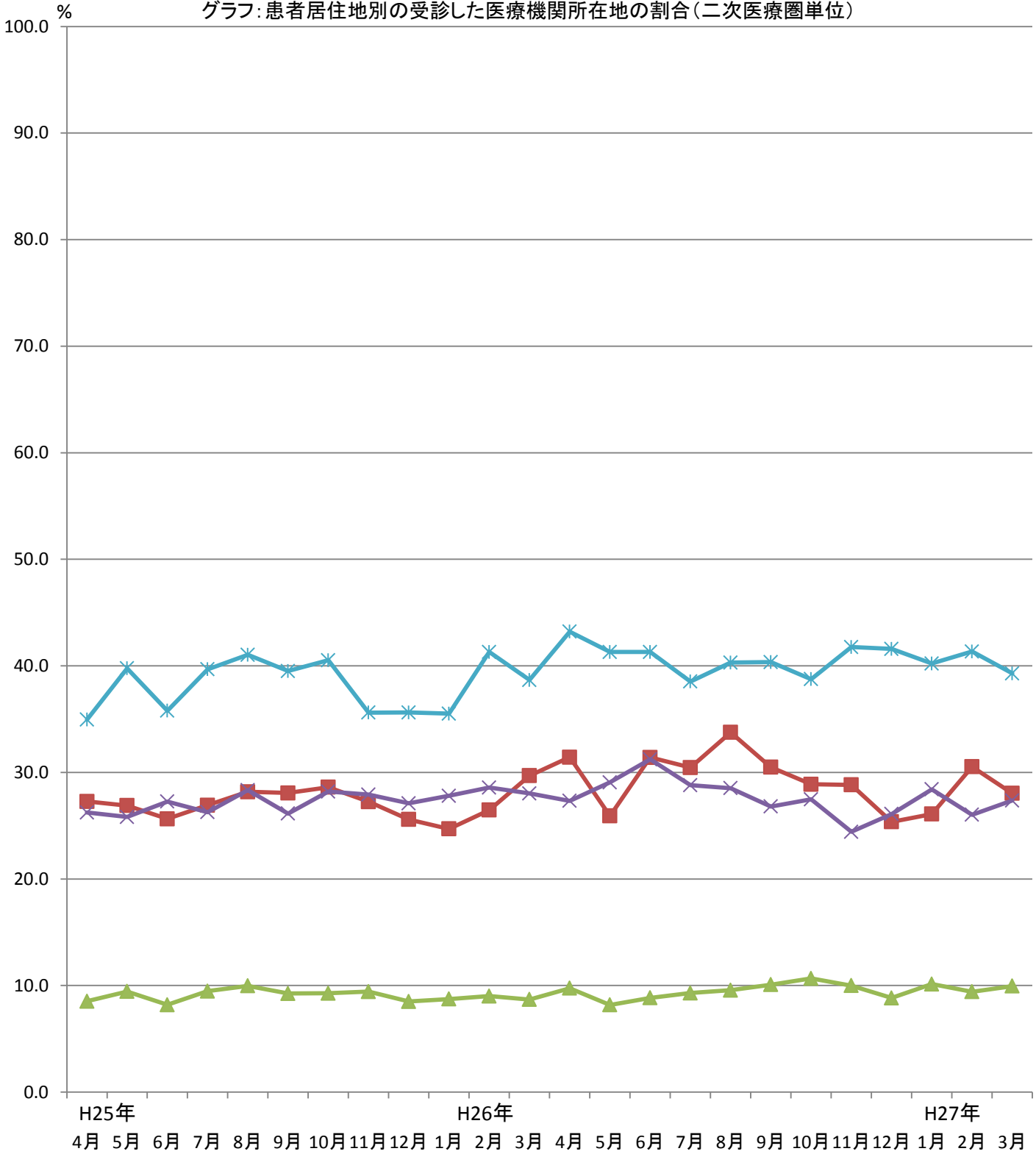
16_二次医療圏別流入割合(入院)

グラフ: 医療機関所在地別の患者の居住地の割合(二次医療圏単位)



参考：月別二次医療圏別流出割合（入院）

グラフ：患者居住地別の受診した医療機関所在地の割合（二次医療圏単位）



被保険者居住地

1601:新川

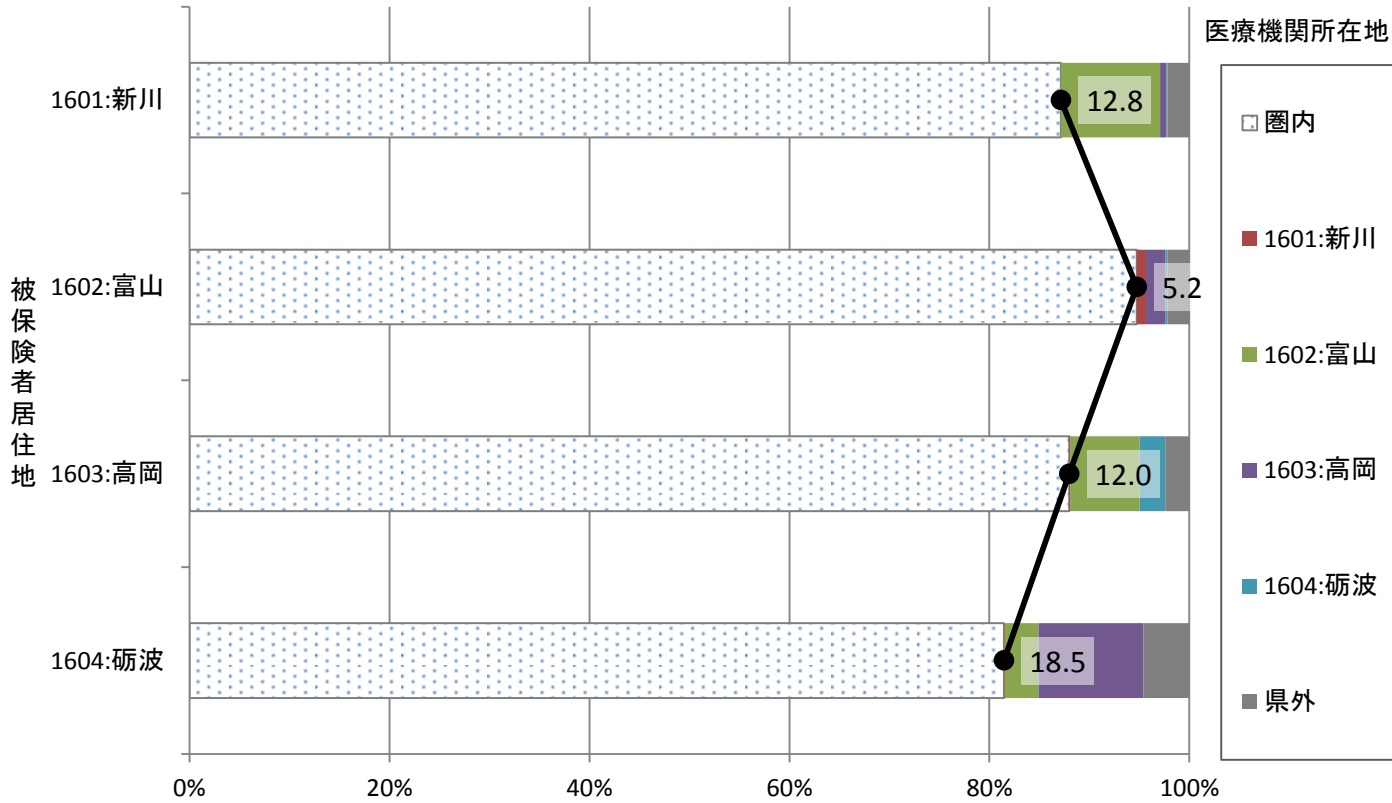
1602:富山

1603:高岡

1604:砺波

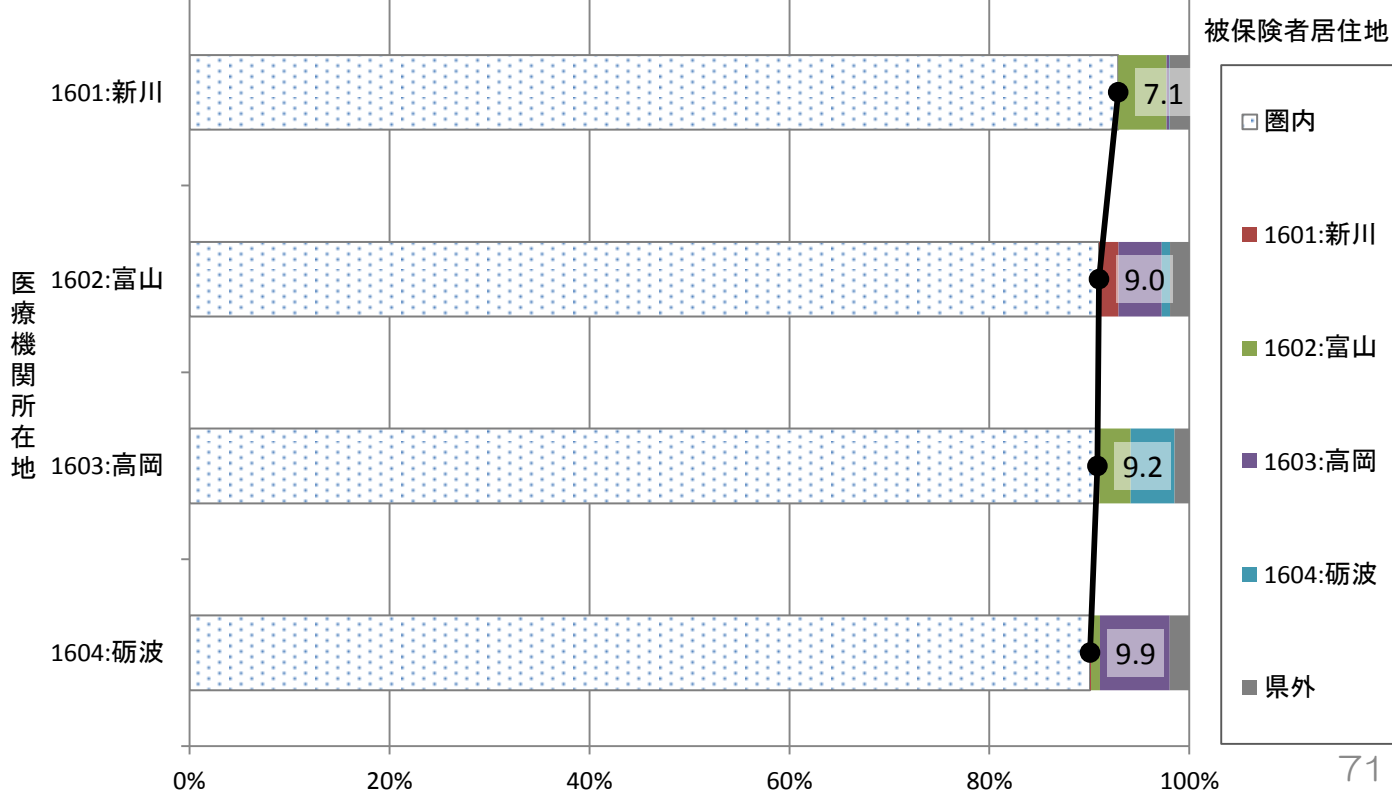
16_二次医療圏別流出割合(入院外)

グラフ: 患者居住地別の受診した医療機関所在地の割合(二次医療圏単位)



16_二次医療圏別流入割合(入院外)

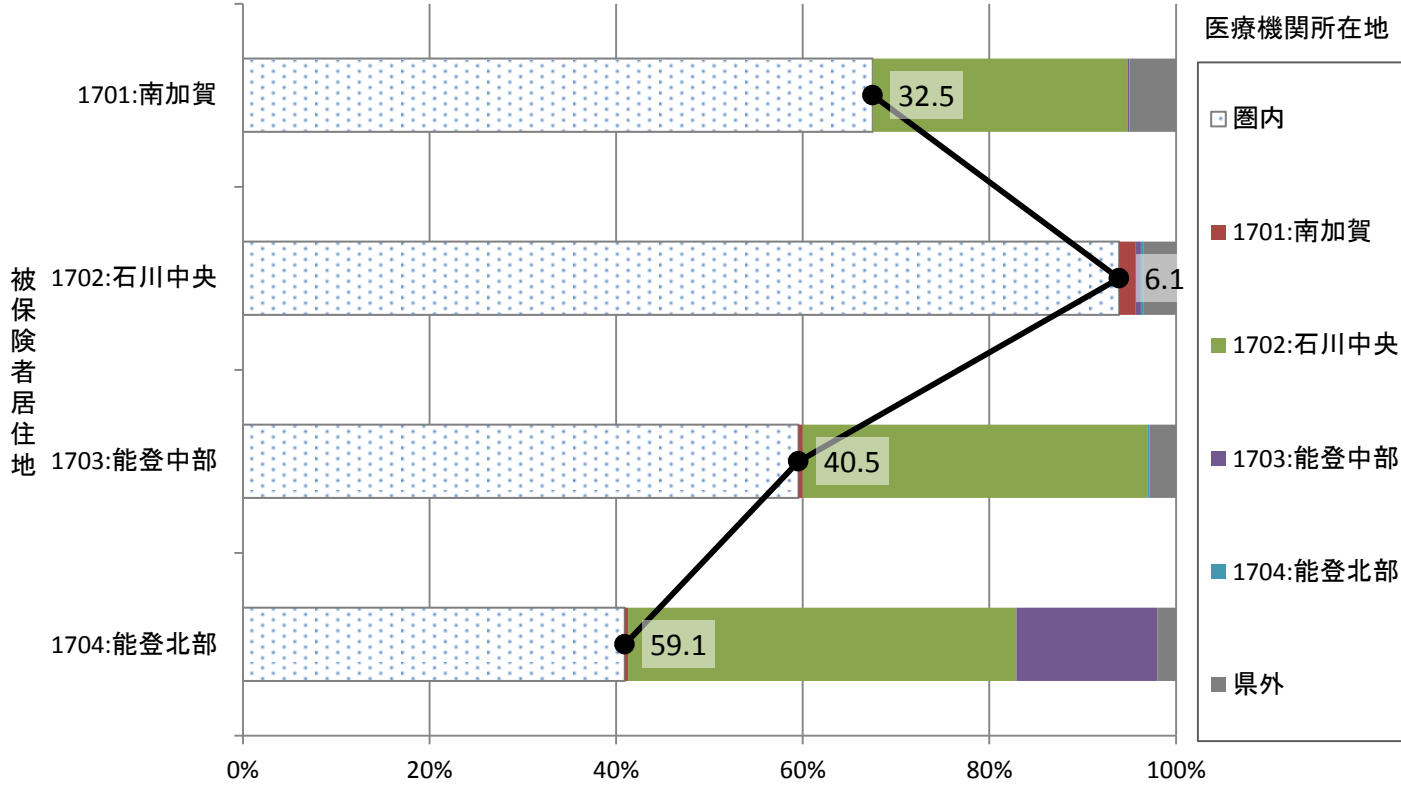
グラフ: 医療機関所在地別の患者の居住地の割合(二次医療圏単位)



17_石川

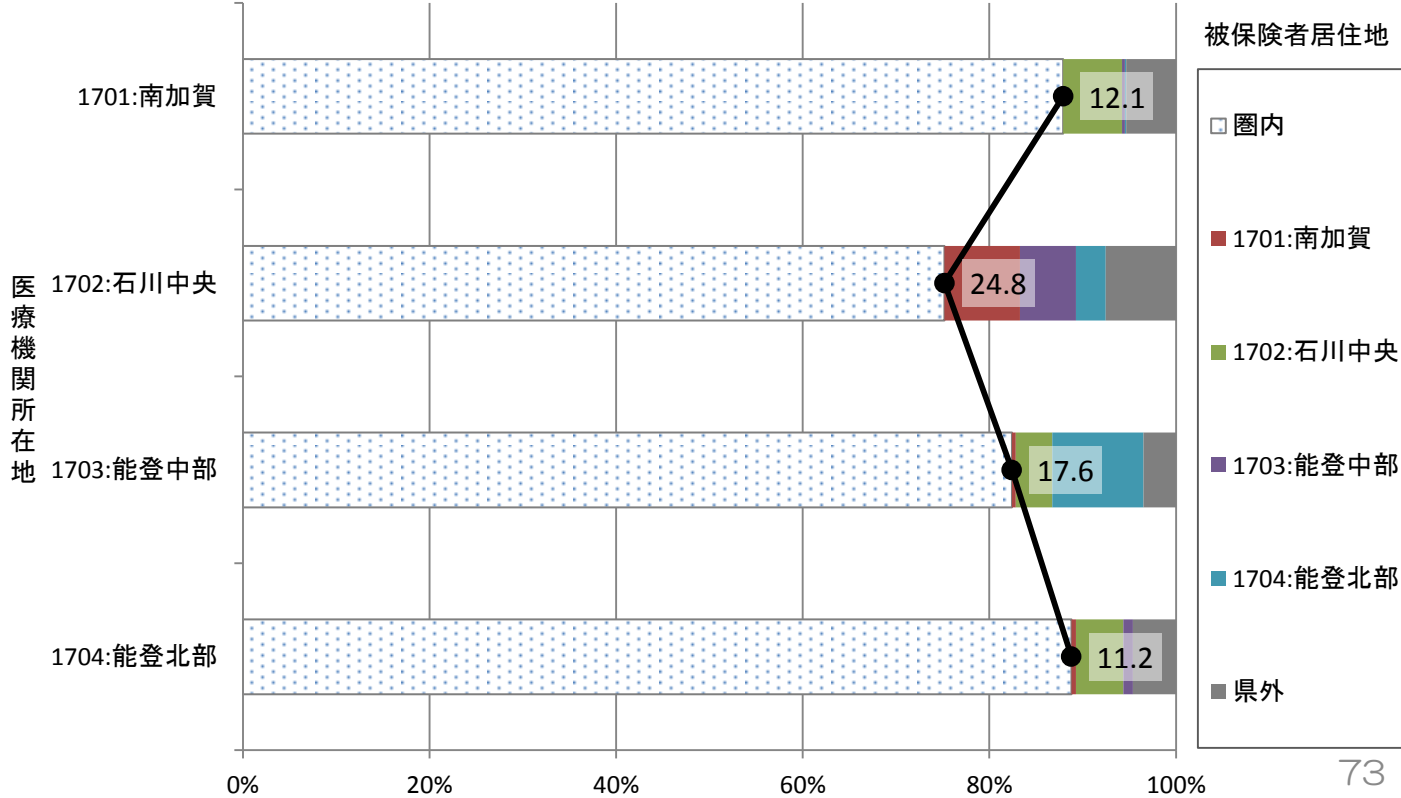
17_二次医療圏別流出割合(入院)

グラフ: 患者居住地別の受診した医療機関所在地の割合(二次医療圏単位)



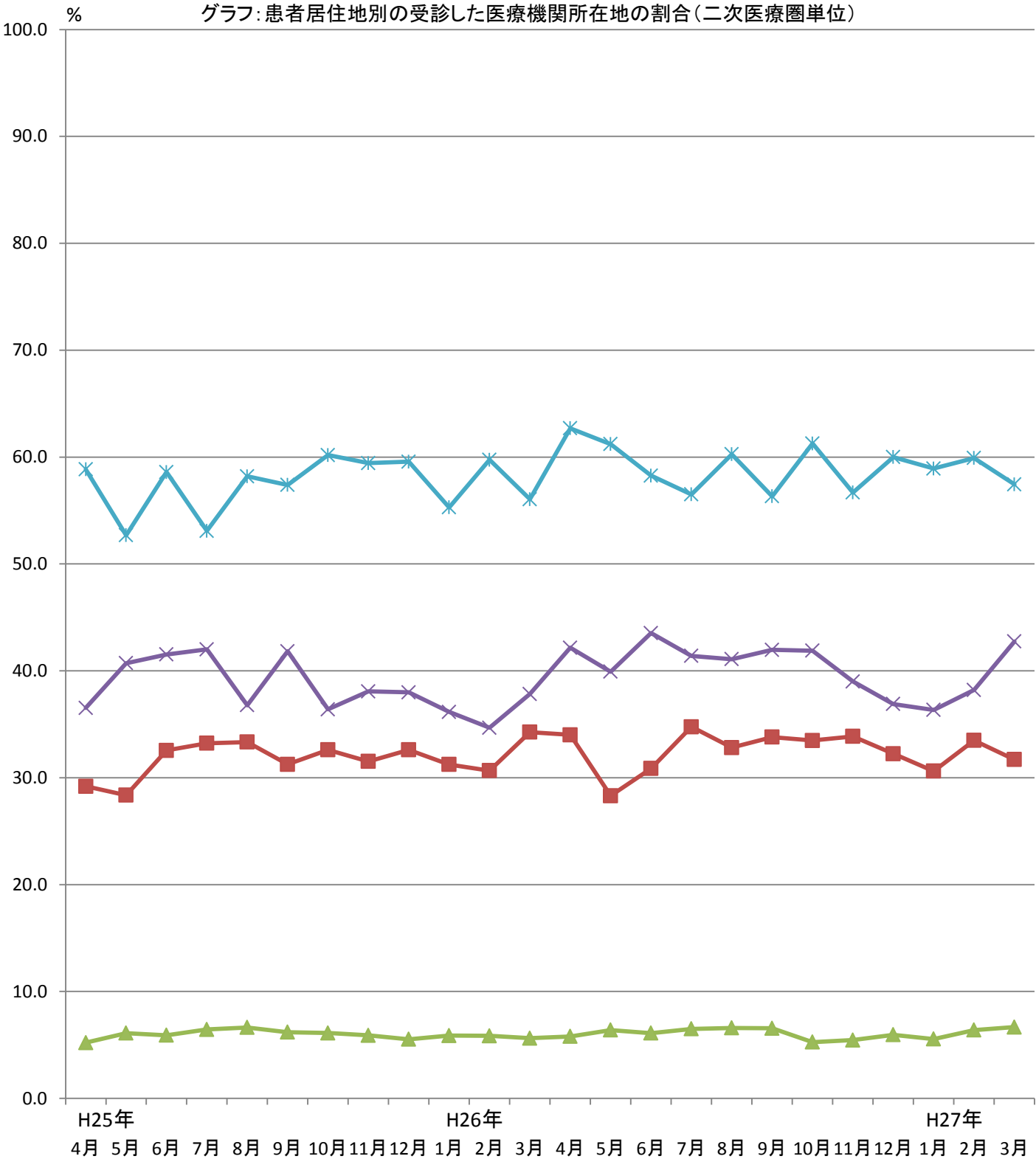
17_二次医療圏別流入割合(入院)

グラフ: 医療機関所在地別の患者の居住地の割合(二次医療圏単位)



参考：月別二次医療圏別流出割合（入院）

グラフ：患者居住地別の受診した医療機関所在地の割合（二次医療圏単位）

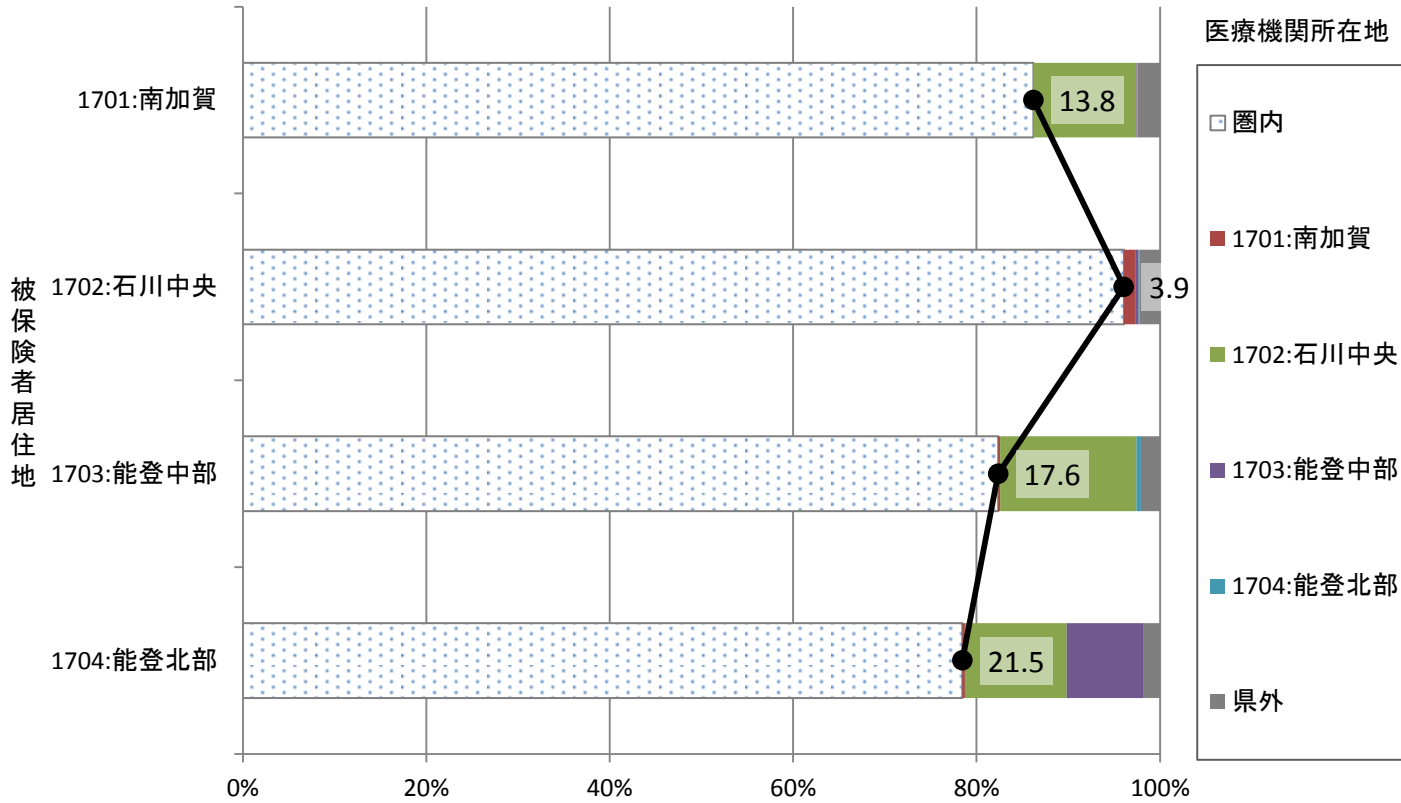


被保険者居住地

- 1701:南加賀
- ▲ 1702:石川中央
- × 1703:能登中部
- ✱ 1704:能登北部

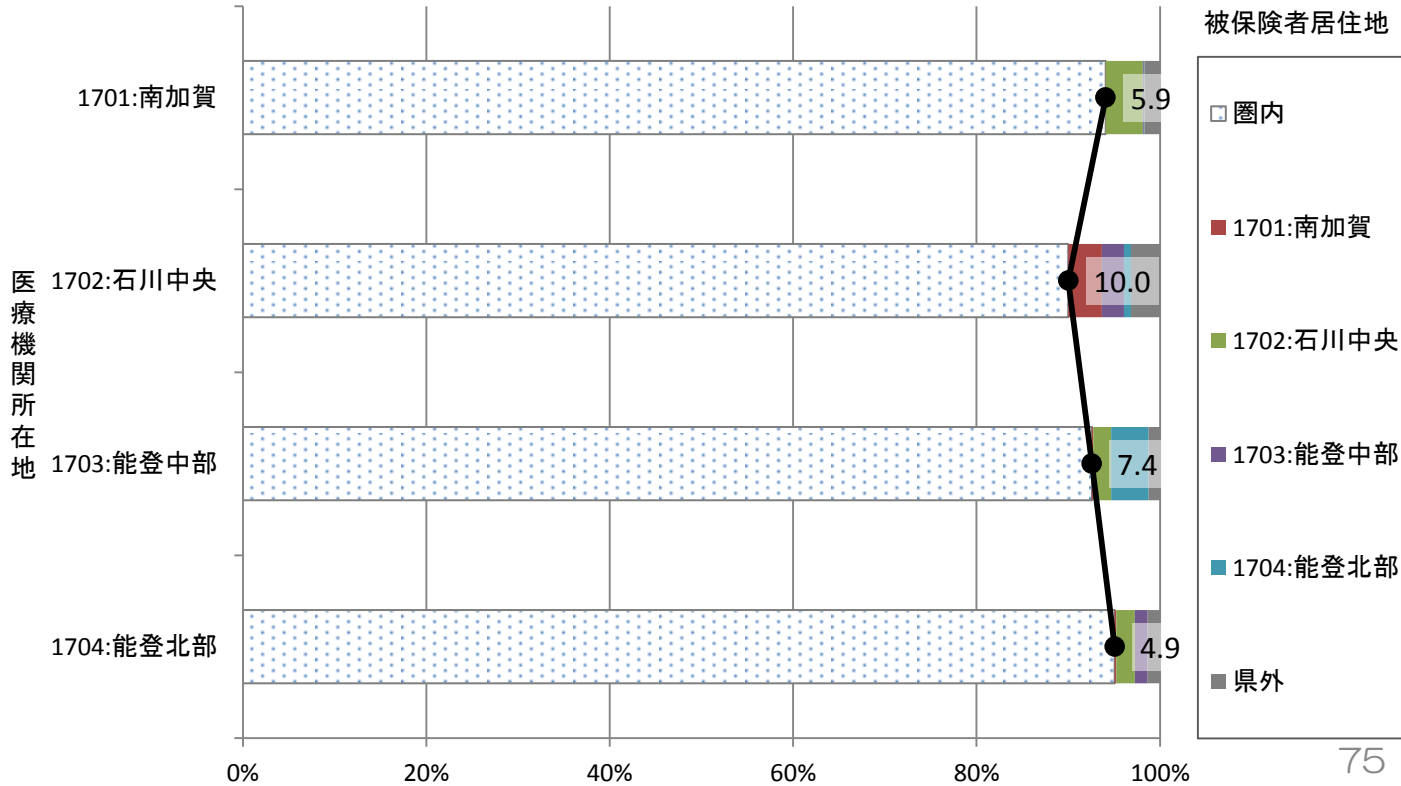
17_二次医療圏別流出割合(入院外)

グラフ: 患者居住地別の受診した医療機関所在地の割合(二次医療圏単位)



17_二次医療圏別流入割合(入院外)

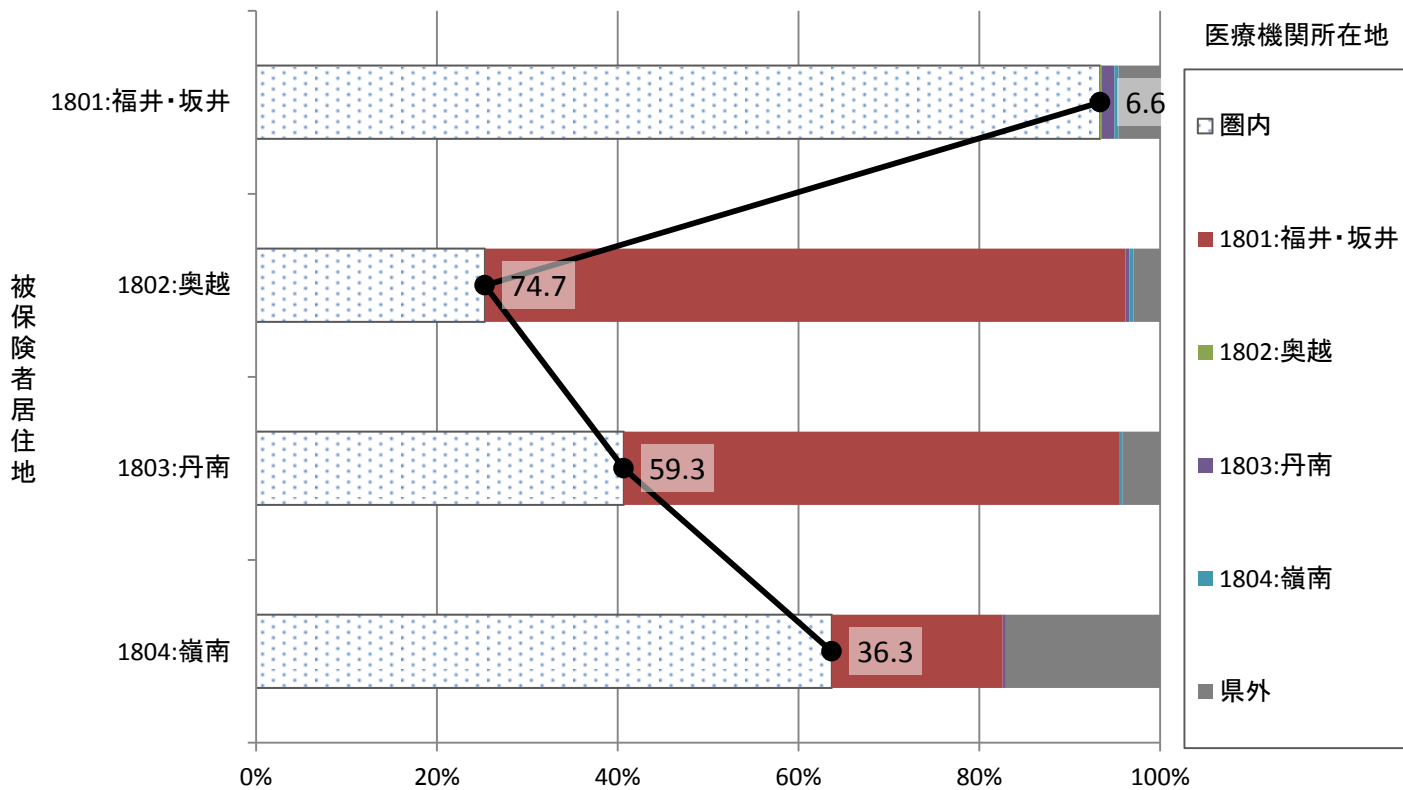
グラフ: 医療機関所在地別の患者の居住地の割合(二次医療圏単位)



18_福井

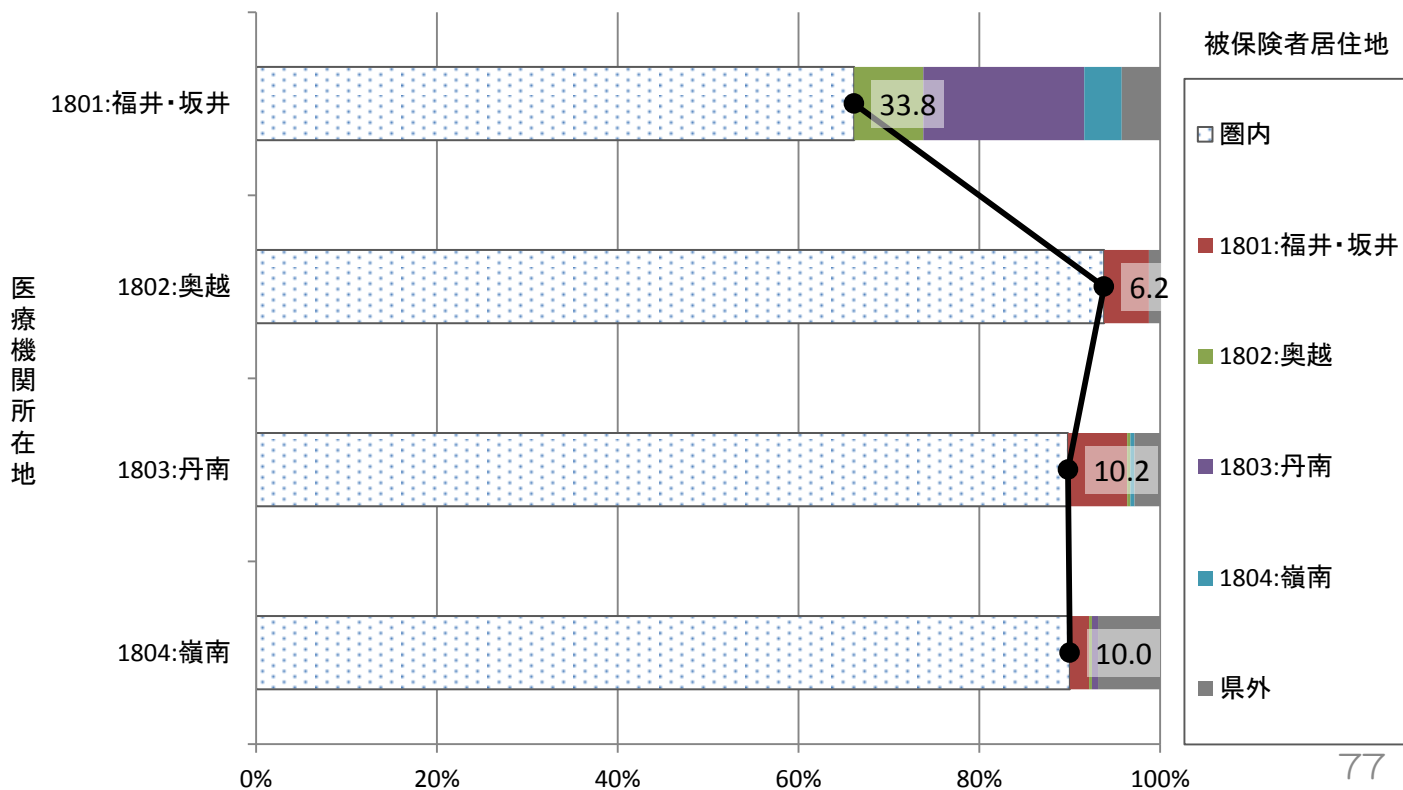
18_二次医療圏別流出割合(入院)

グラフ: 患者居住地別の受診した医療機関所在地の割合(二次医療圏単位)



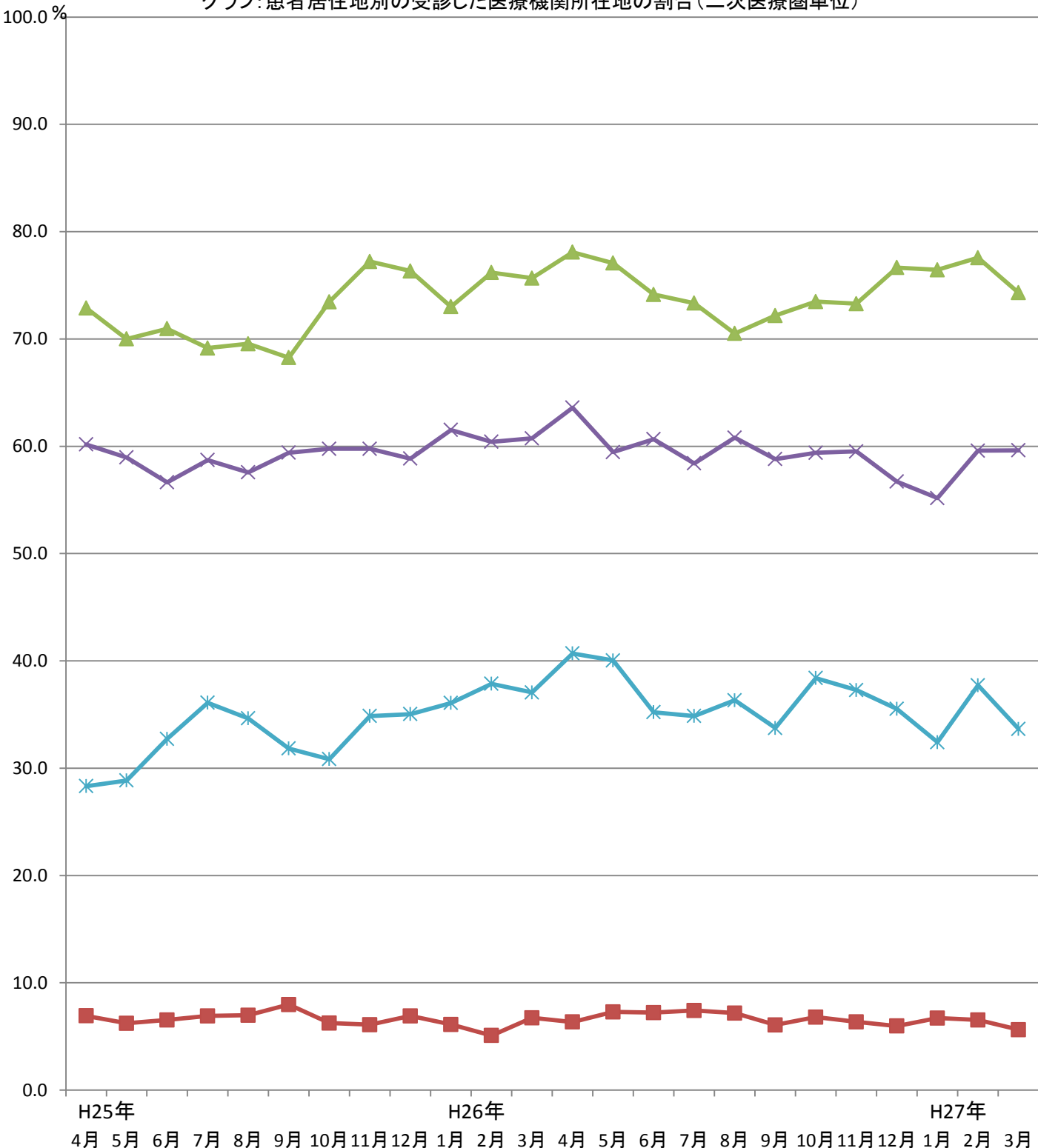
18_二次医療圏別流入割合(入院)

グラフ: 医療機関所在地別の患者の居住地の割合(二次医療圏単位)



参考：月別二次医療圏別流出割合（入院）

グラフ：患者居住地別の受診した医療機関所在地の割合（二次医療圏単位）



被保険者居住地

1801:福井・坂井

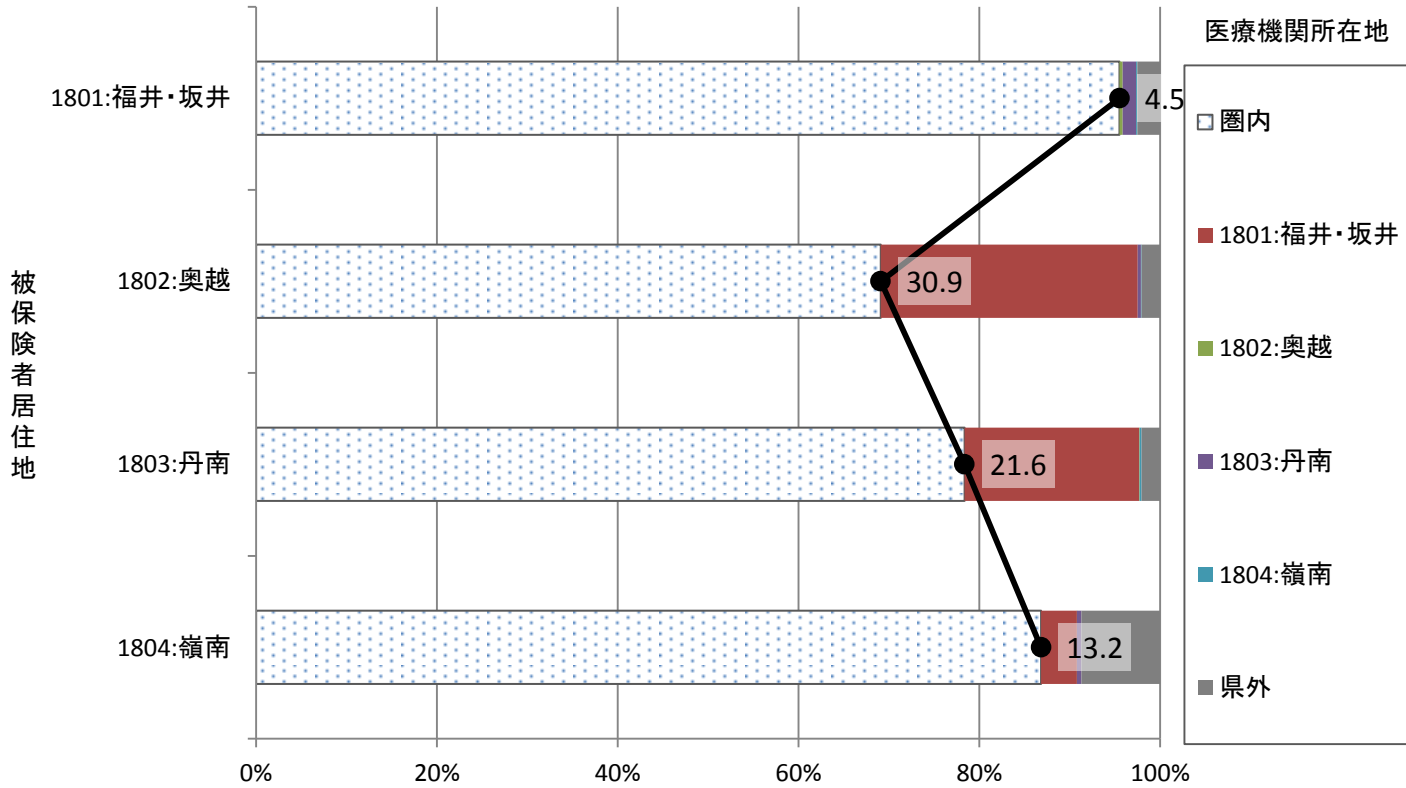
1802:奥越

1803:丹南

1804:嶺南

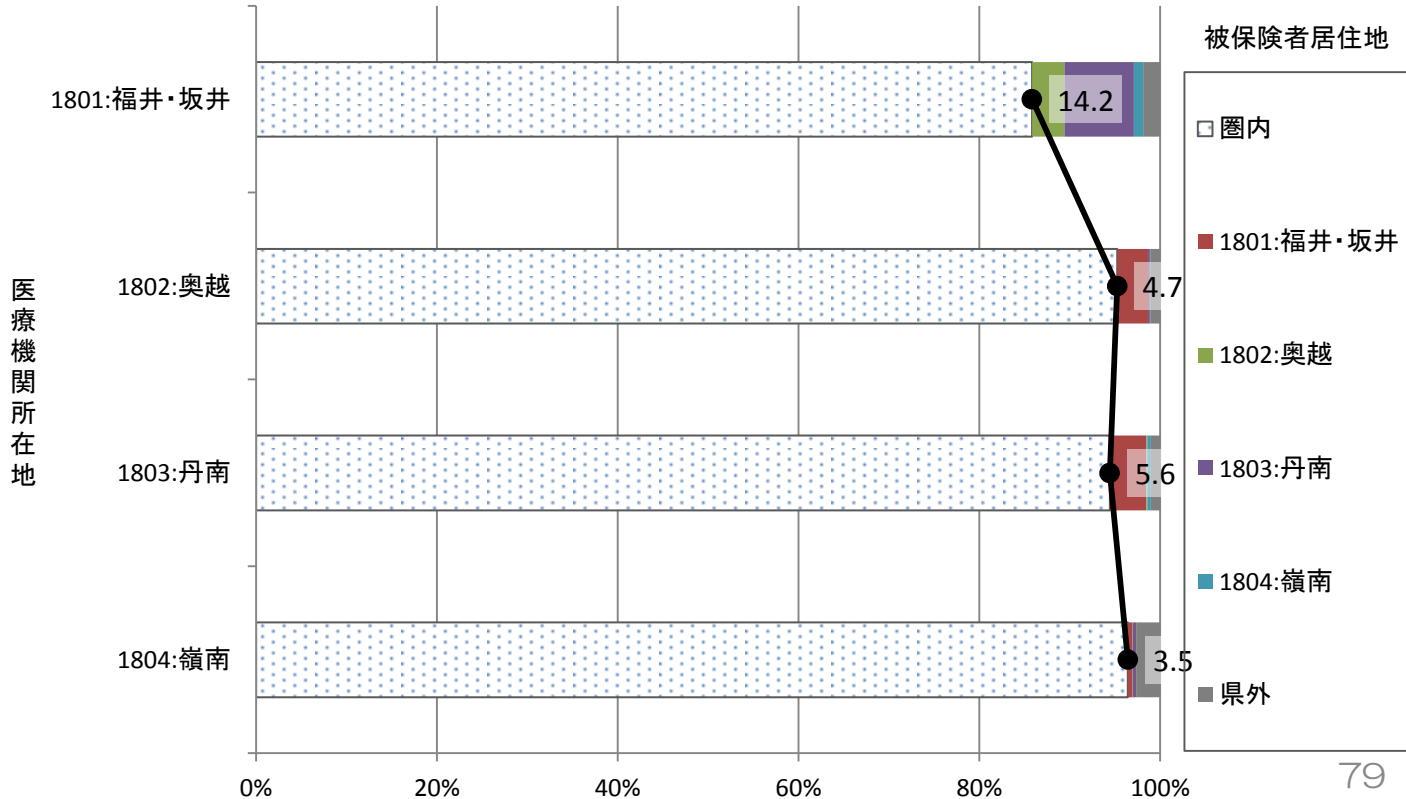
18_二次医療圏別流出割合(入院外)

グラフ: 患者居住地別の受診した医療機関所在地の割合(二次医療圏単位)



18_二次医療圏別流入割合(入院外)

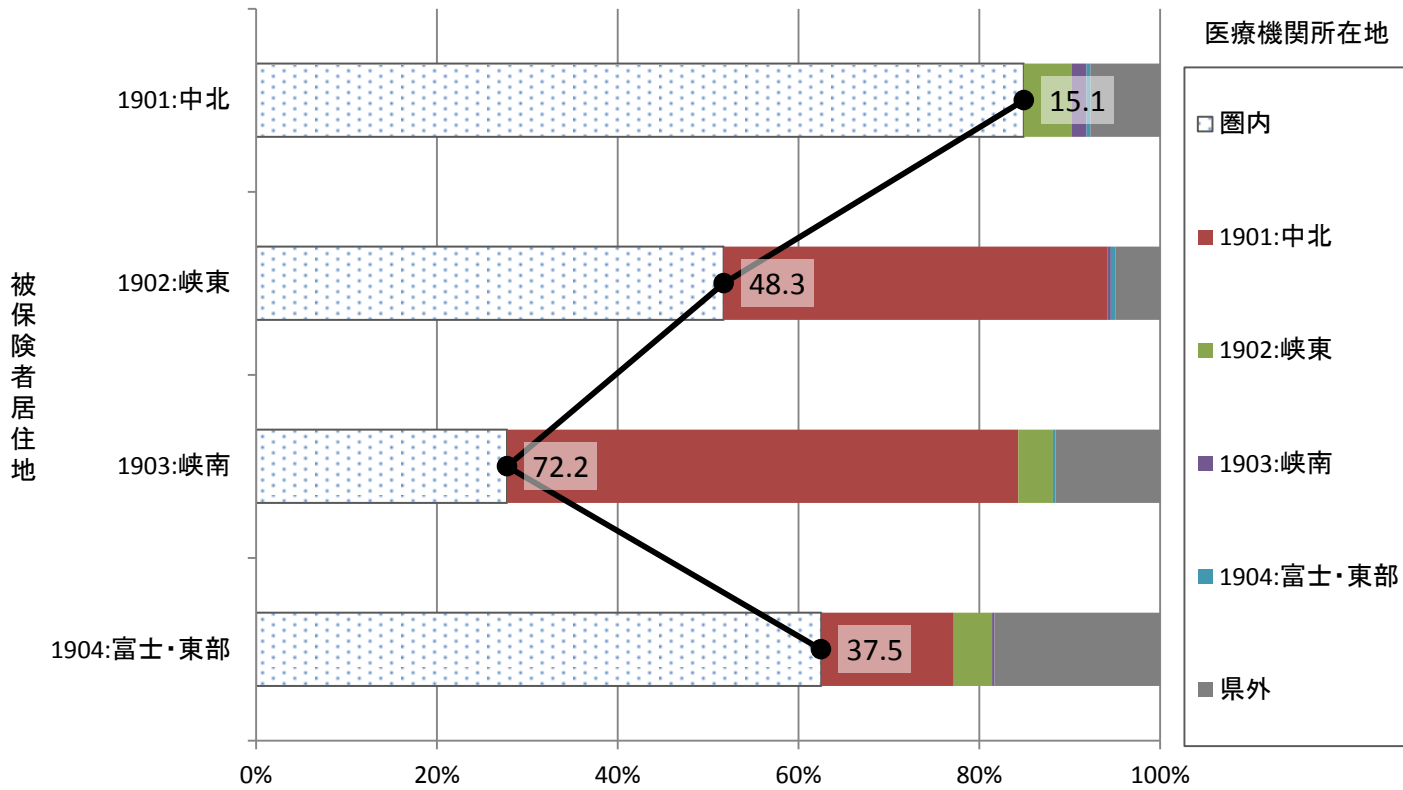
グラフ: 医療機関所在地別の患者の居住地の割合(二次医療圏単位)



19_山梨

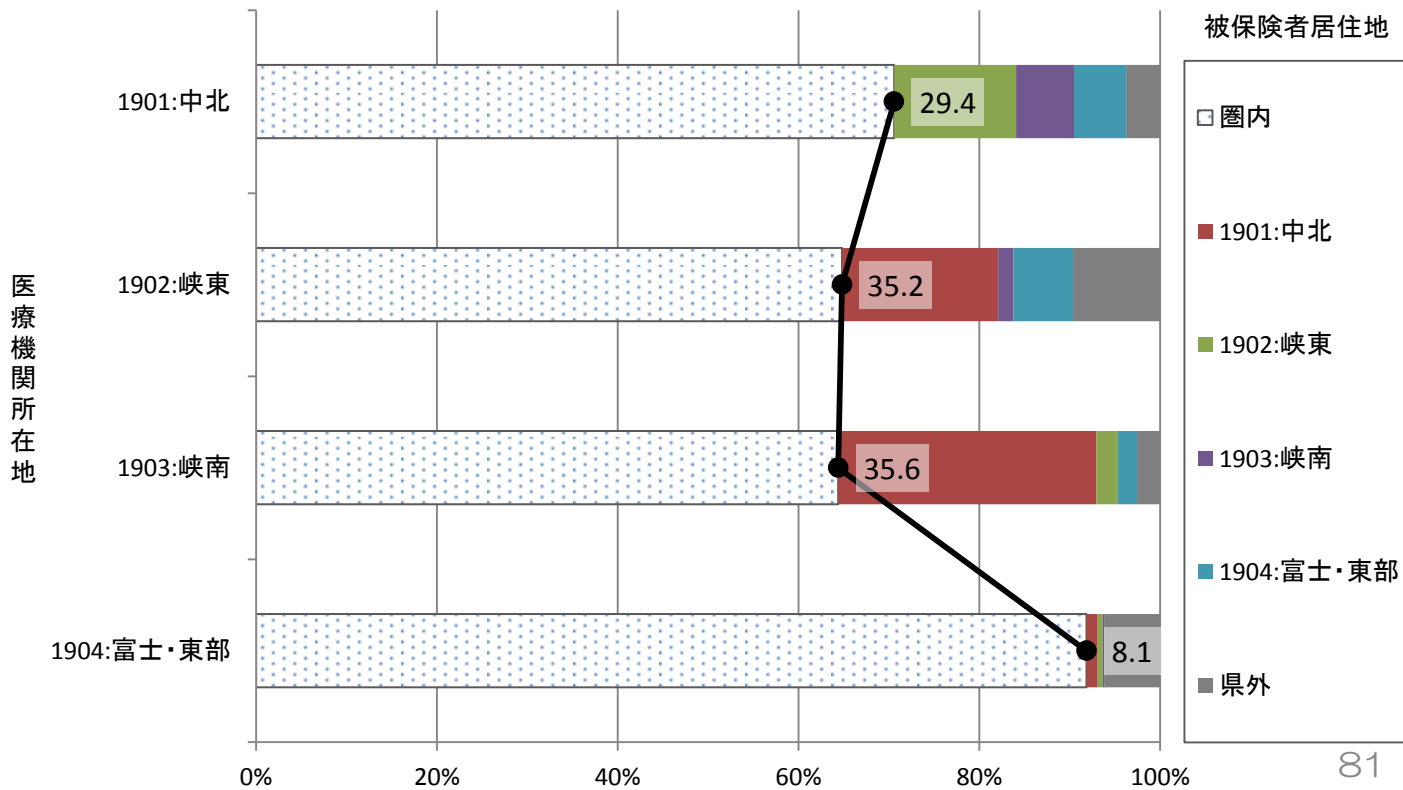
19_二次医療圏別流出割合(入院)

グラフ: 患者居住地別の受診した医療機関所在地の割合(二次医療圏単位)



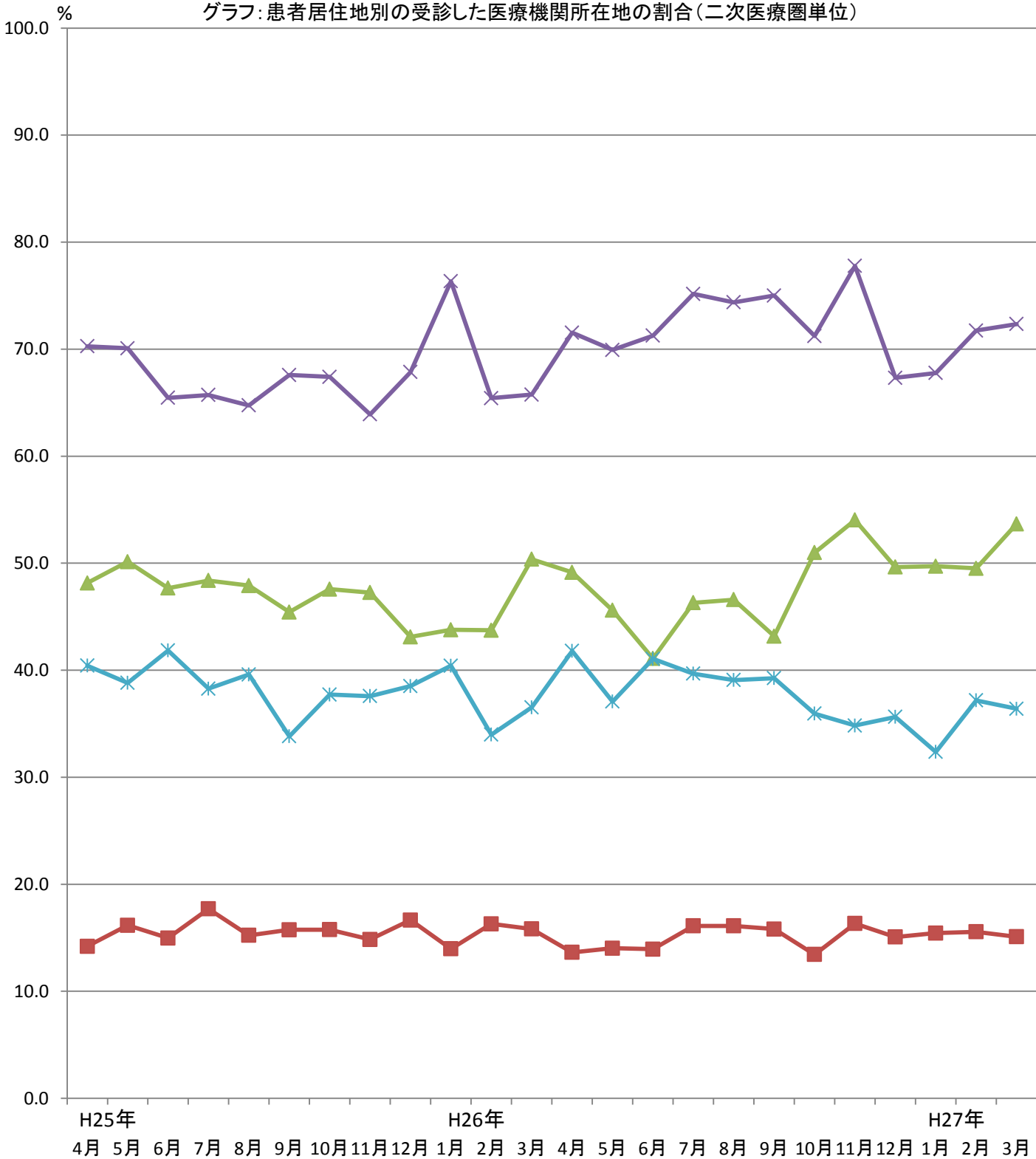
19_二次医療圏別流入割合(入院)

グラフ: 医療機関所在地別の患者の居住地の割合(二次医療圏単位)



参考：月別二次医療圏別流出割合（入院）

グラフ：患者居住地別の受診した医療機関所在地の割合（二次医療圏単位）

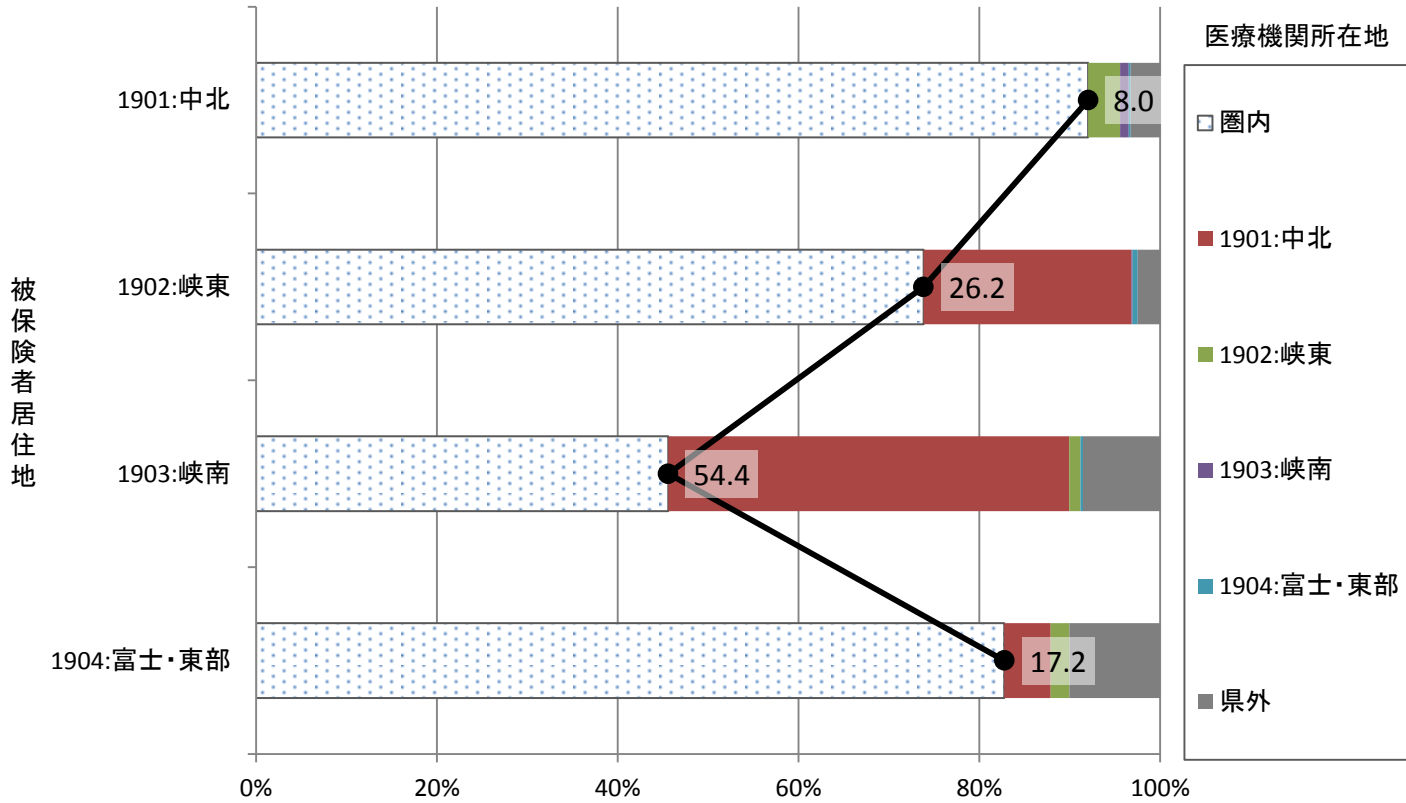


被保険者居住地

■ 1901:中北
 ▲ 1902:関東
 × 1903:関西
 ✱ 1904:富士・東部

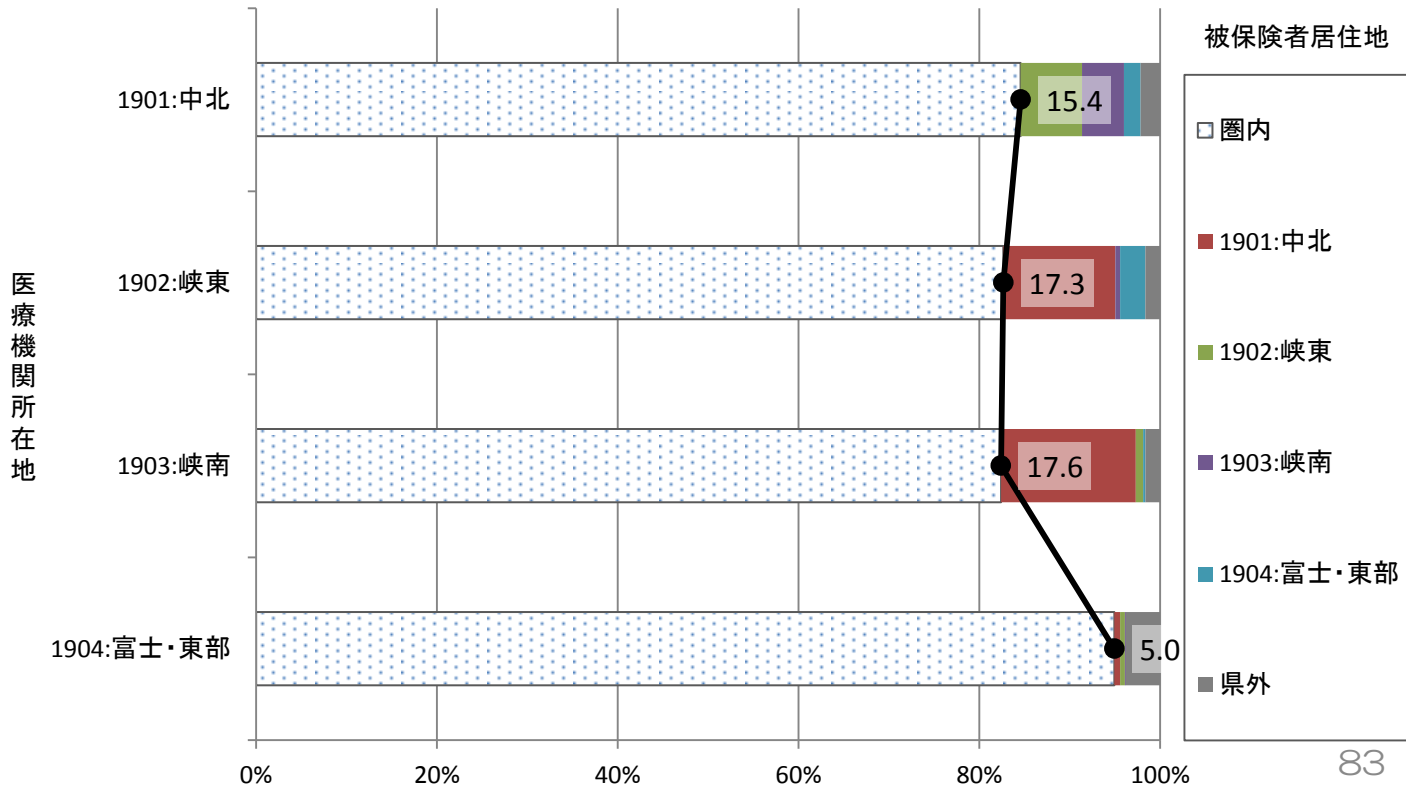
19_二次医療圏別流出割合(入院外)

グラフ: 患者居住地別の受診した医療機関所在地の割合(二次医療圏単位)



19_二次医療圏別流入割合(入院外)

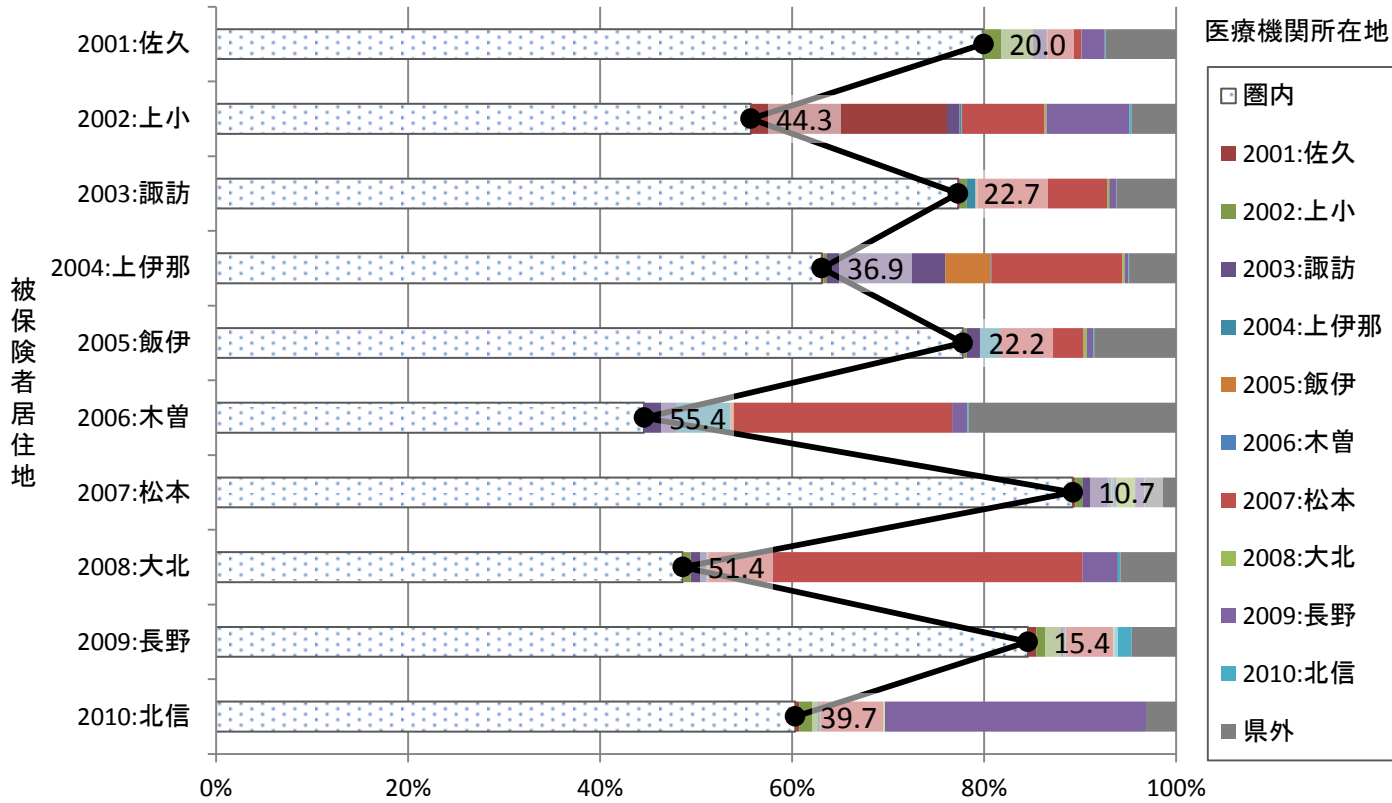
グラフ: 医療機関所在地別の患者の居住地の割合(二次医療圏単位)



20_長野

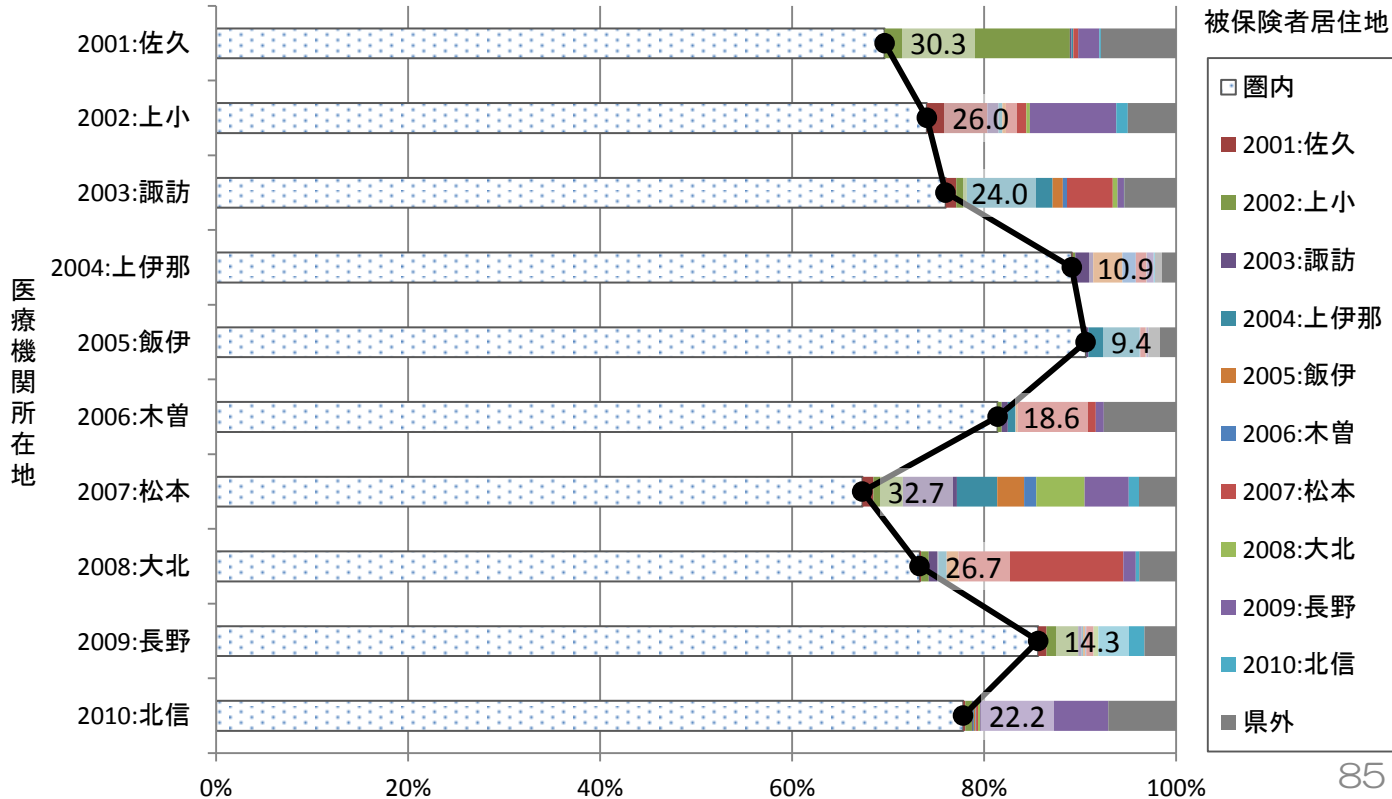
20_二次医療圏別流出割合(入院)

グラフ: 患者居住地別の受診した医療機関所在地の割合(二次医療圏単位)



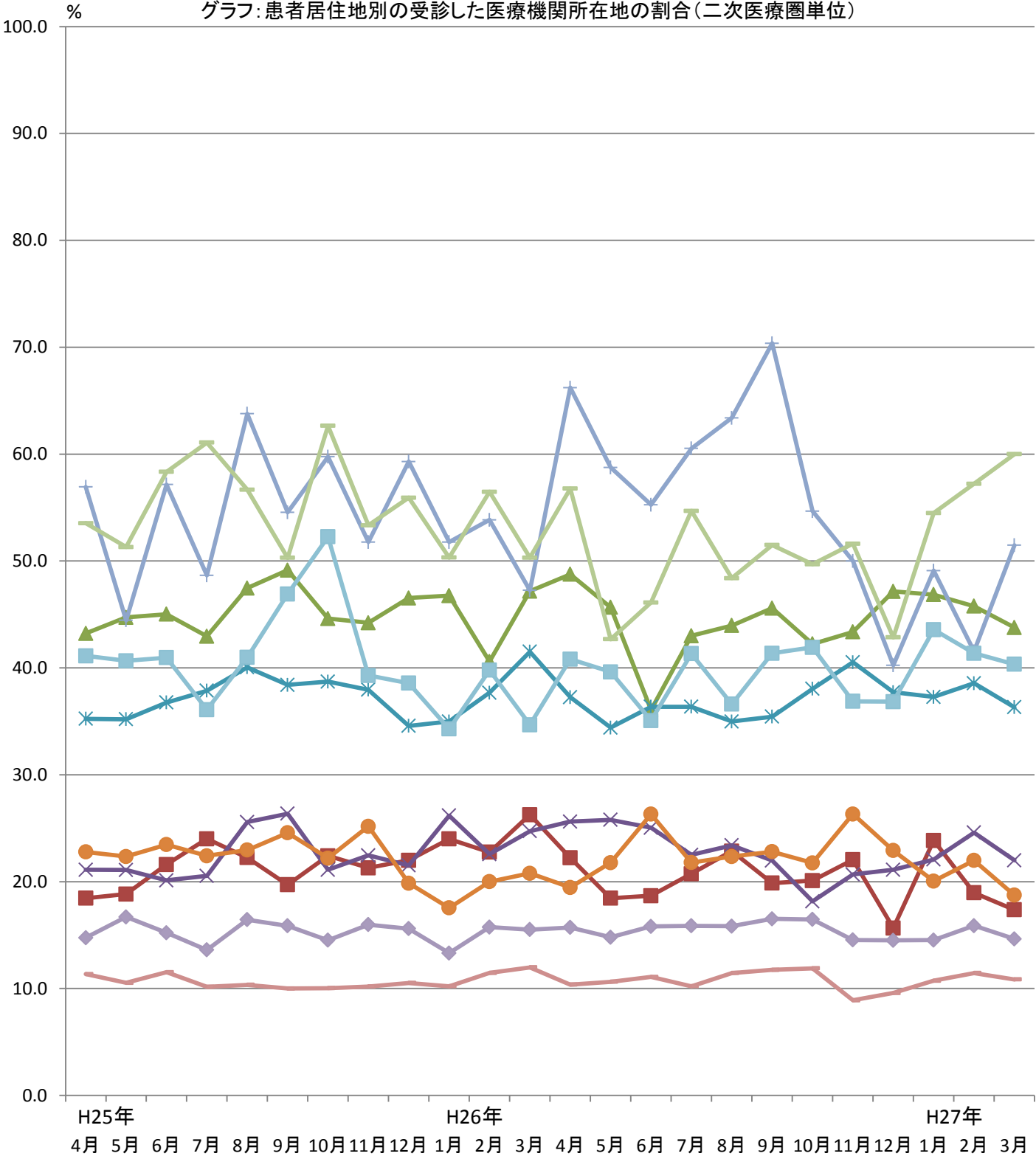
20_二次医療圏別流入割合(入院)

グラフ: 医療機関所在地別の患者の居住地の割合(二次医療圏単位)

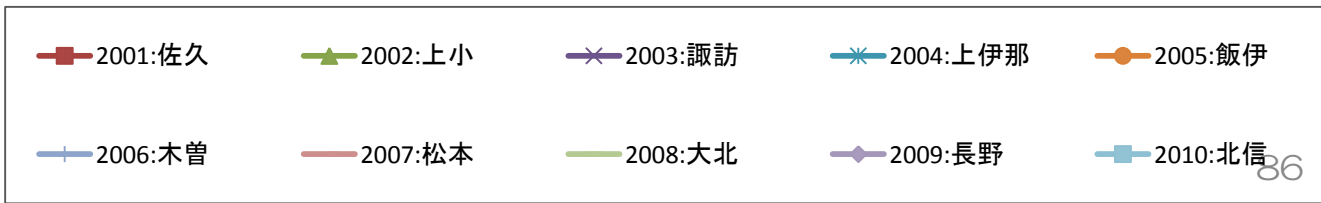


参考：月別二次医療圏別流出割合（入院）

グラフ：患者居住地別の受診した医療機関所在地の割合（二次医療圏単位）

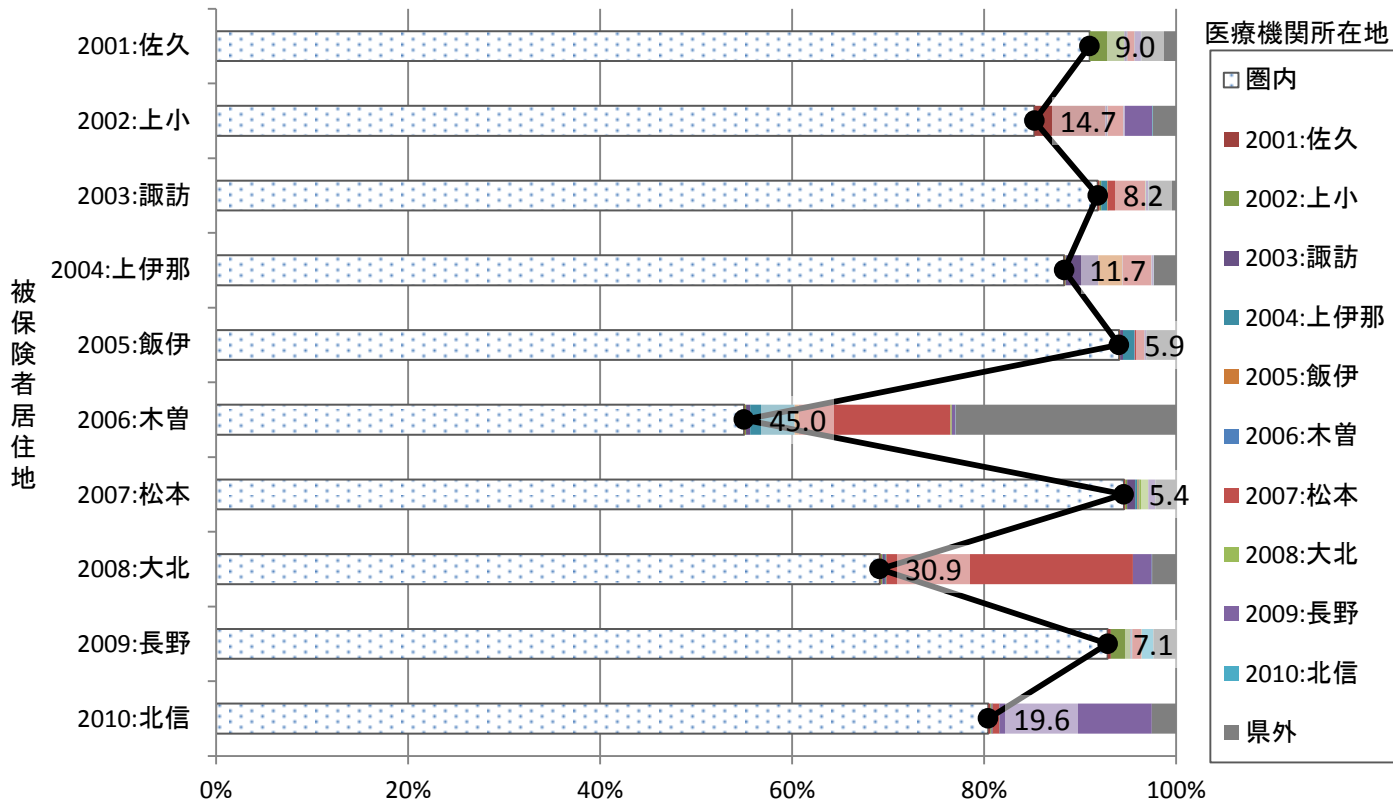


被保険者居住地



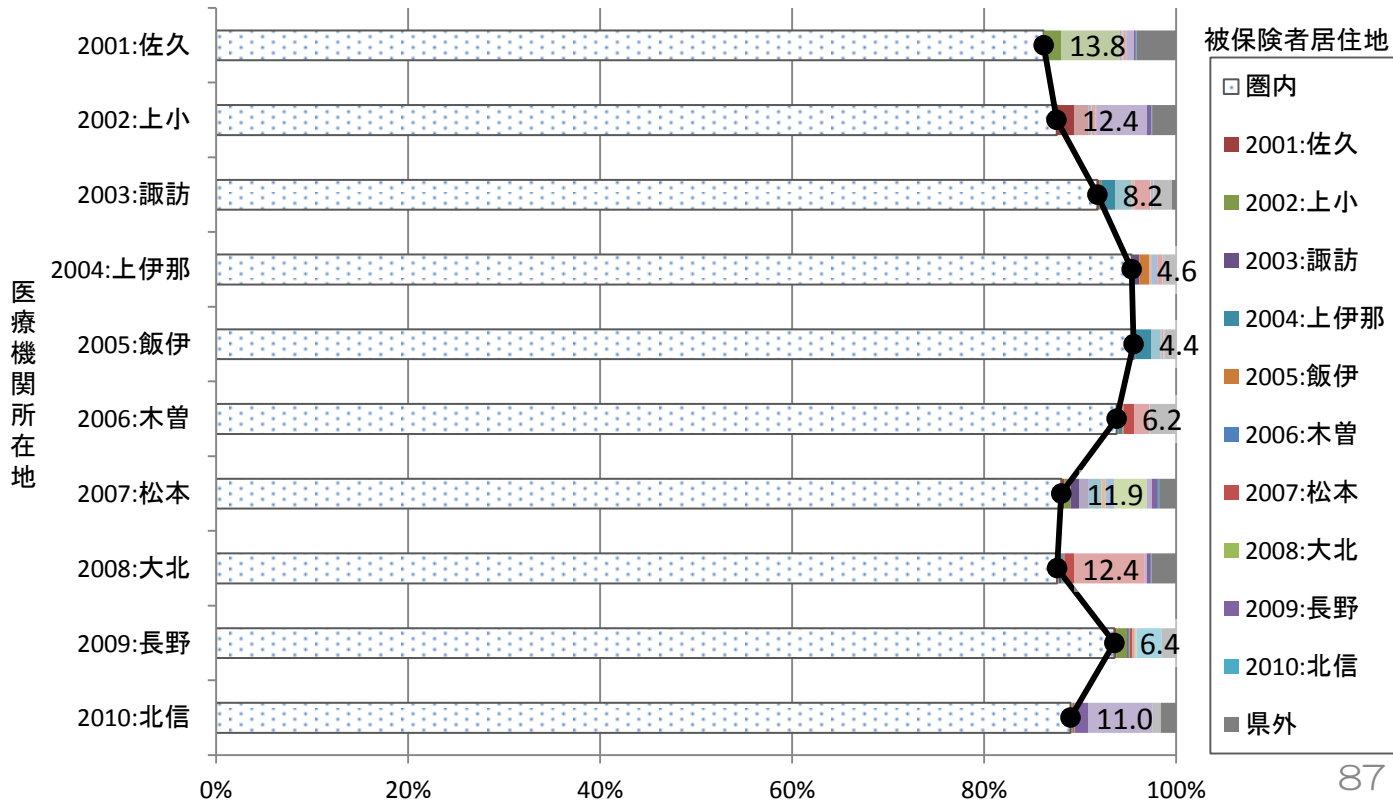
20_二次医療圏別流出割合(入院外)

グラフ: 患者居住地別の受診した医療機関所在地の割合(二次医療圏単位)



20_二次医療圏別流入割合(入院外)

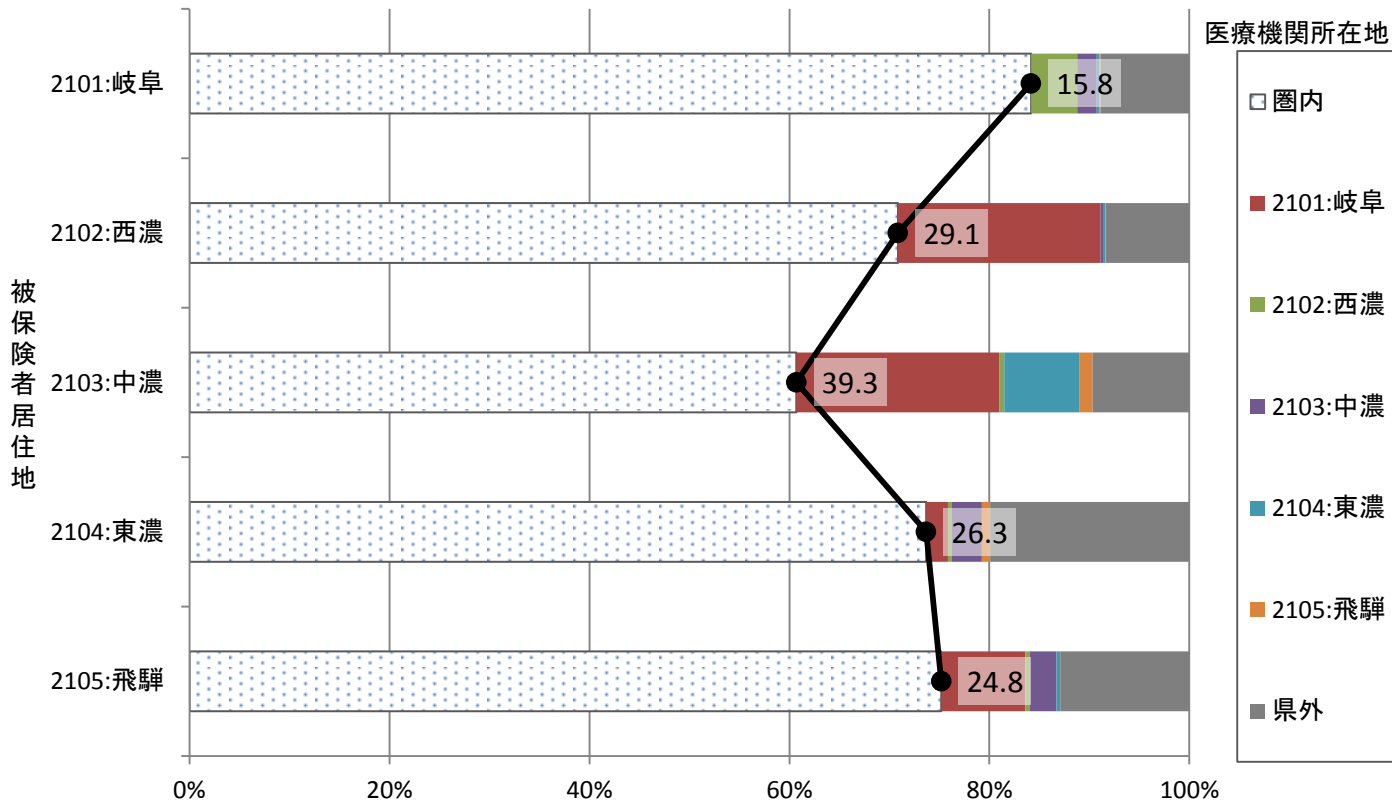
グラフ: 医療機関所在地別の患者の居住地の割合(二次医療圏単位)



21_岐阜

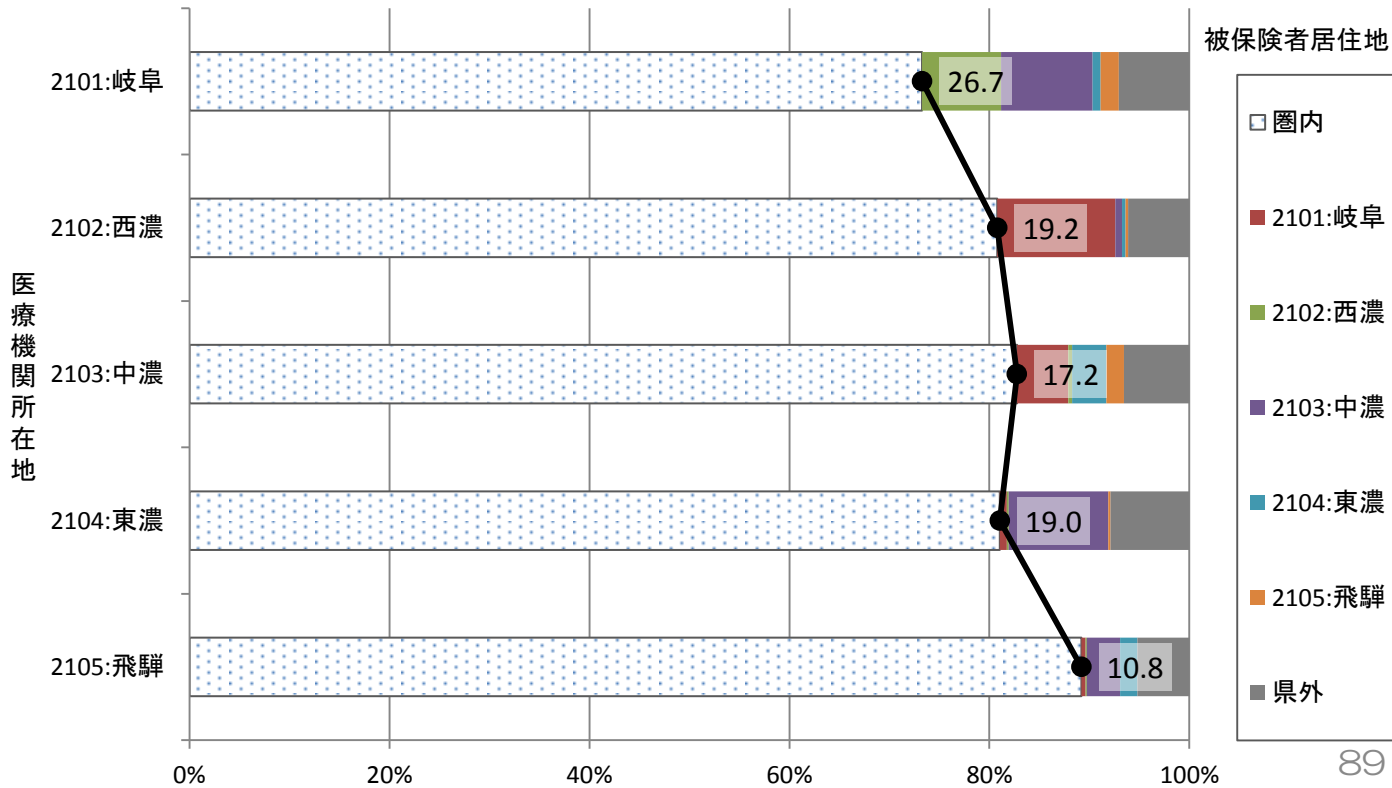
21_二次医療圏別流出割合(入院)

グラフ: 患者居住地別の受診した医療機関所在地の割合(二次医療圏単位)



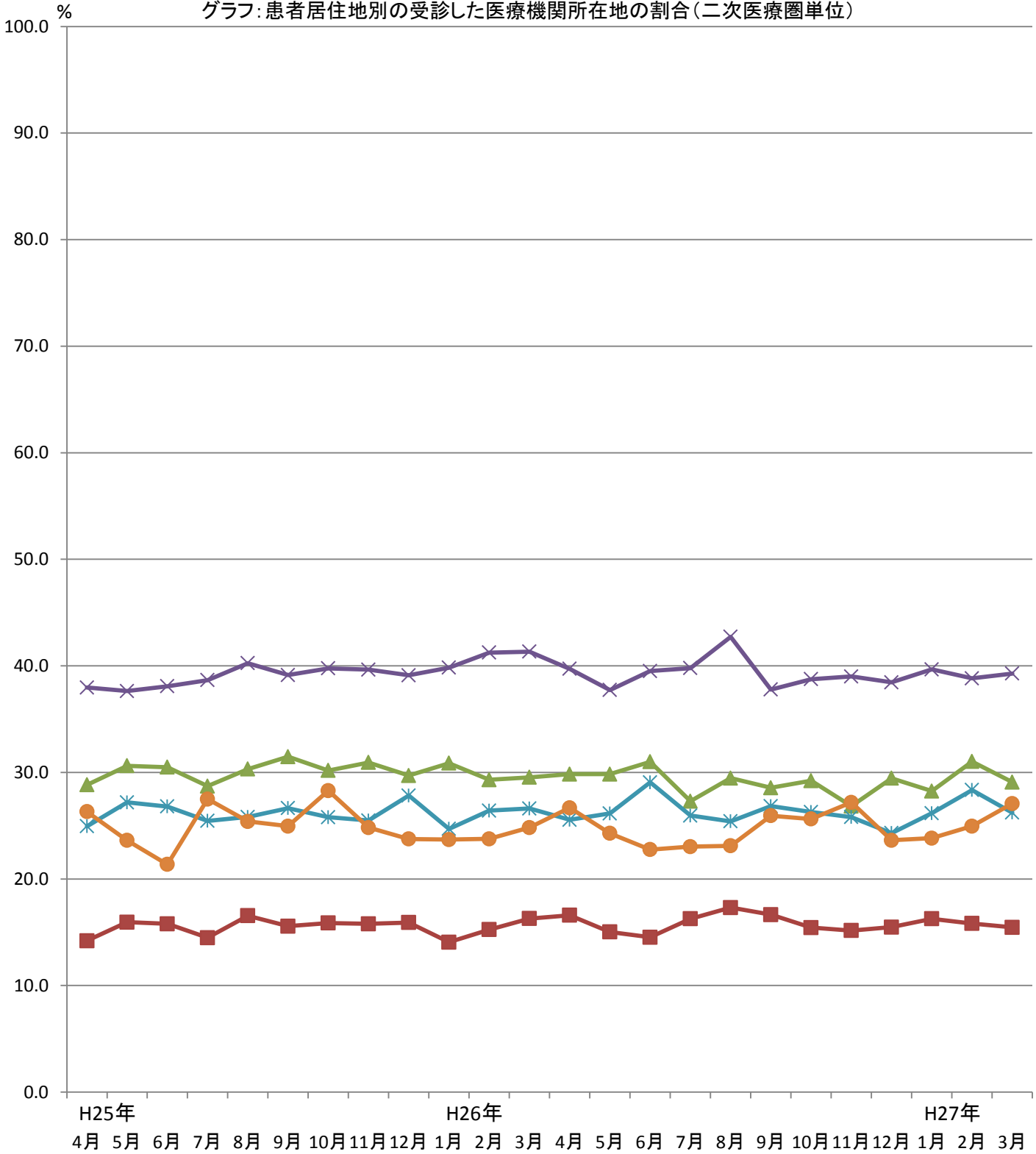
21_二次医療圏別流入割合(入院)

グラフ: 医療機関所在地別の患者の居住地の割合(二次医療圏単位)



参考：月別二次医療圏別流出割合（入院）

グラフ：患者居住地別の受診した医療機関所在地の割合（二次医療圏単位）

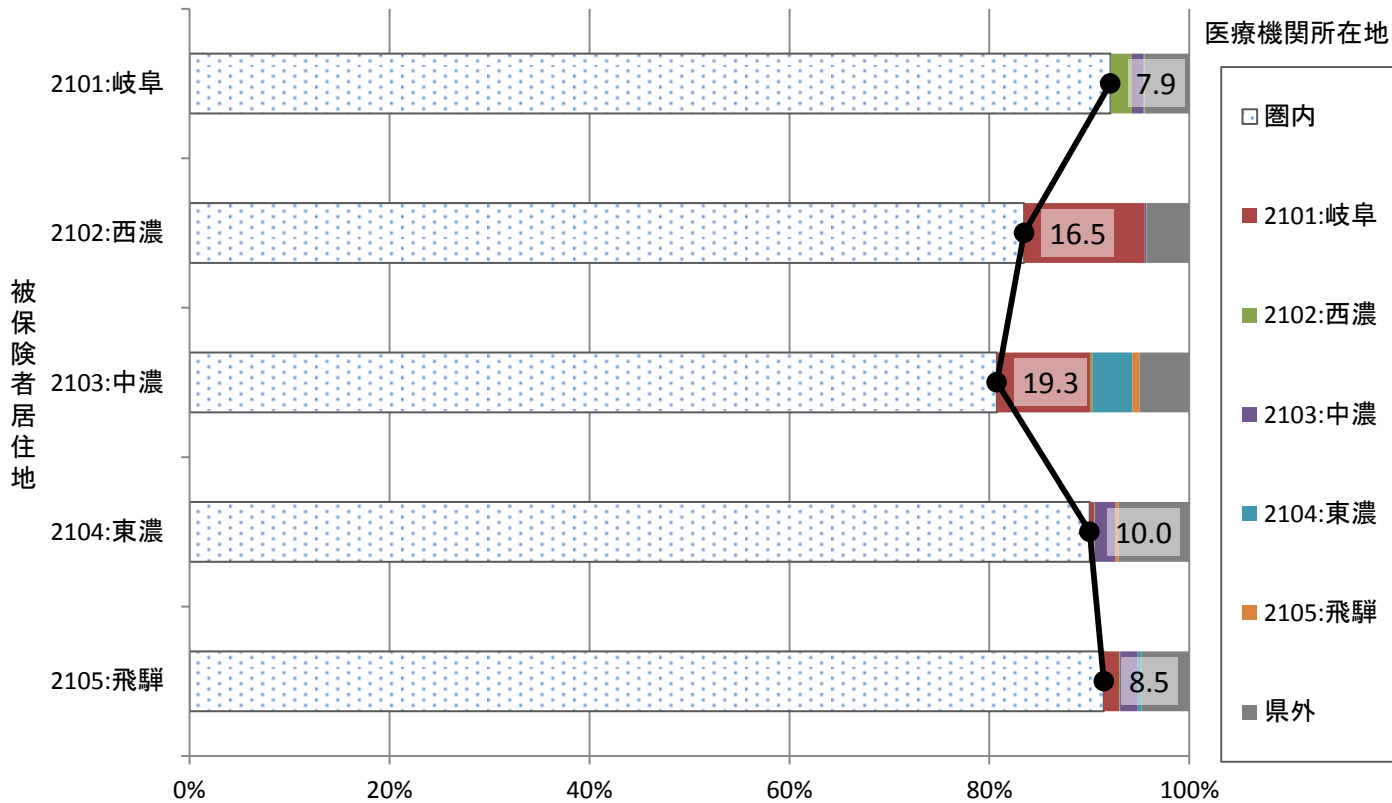


被保険者居住地

- 2101:岐阜
- ▲ 2102:西濃
- × 2103:中濃
- * 2104:東濃
- 2105:飛騨

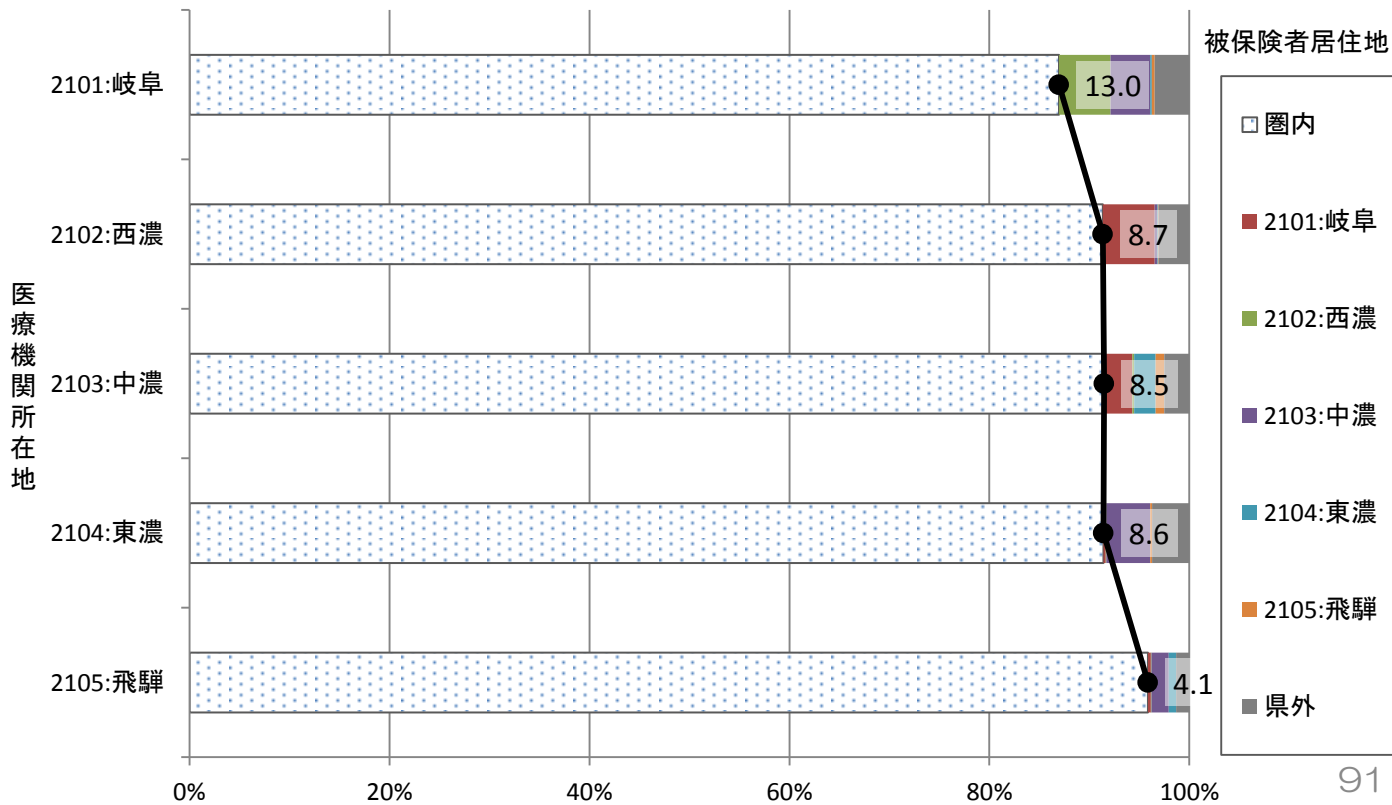
21_二次医療圏別流出割合(入院外)

グラフ: 患者居住地別の受診した医療機関所在地の割合(二次医療圏単位)



21_二次医療圏別流入割合(入院外)

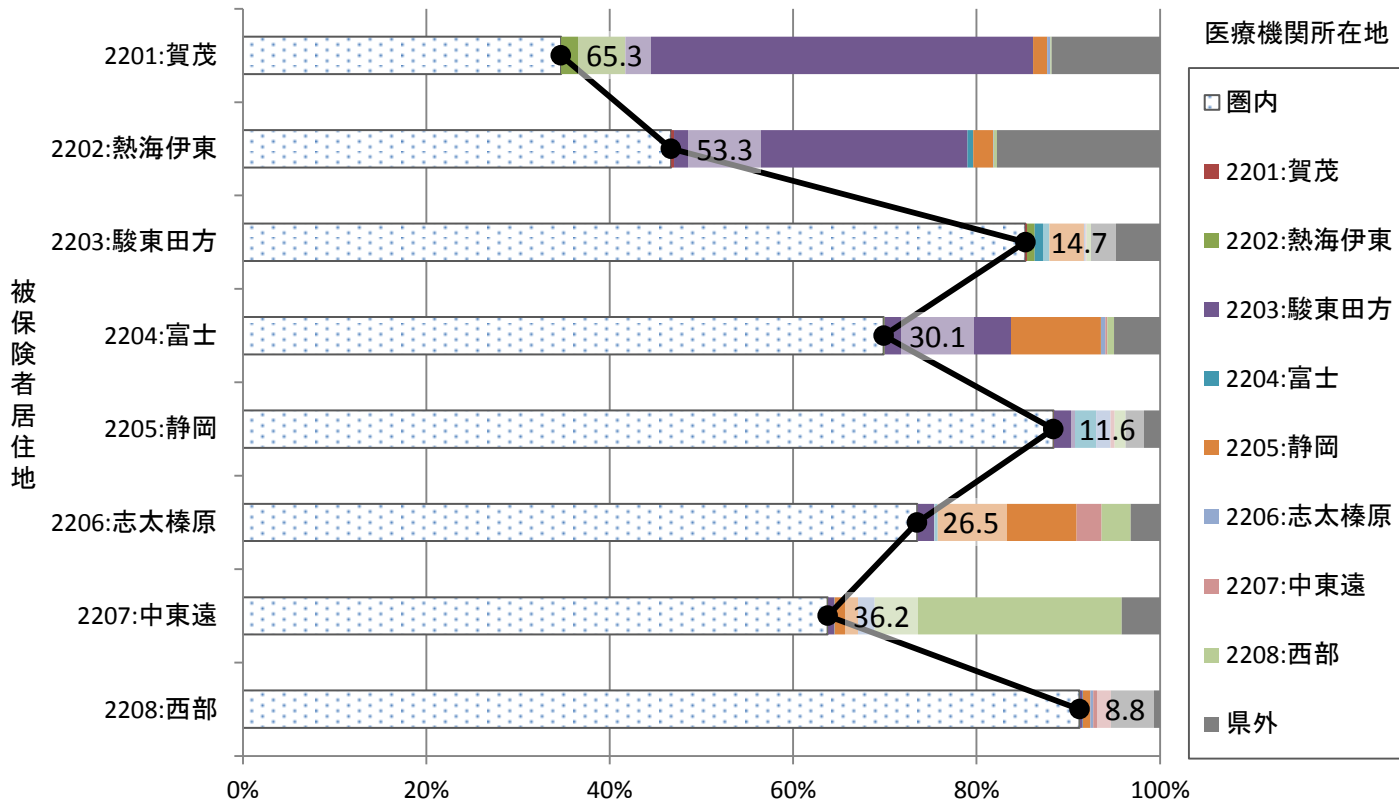
グラフ: 医療機関所在地別の患者の居住地の割合(二次医療圏単位)



22_静岡岡

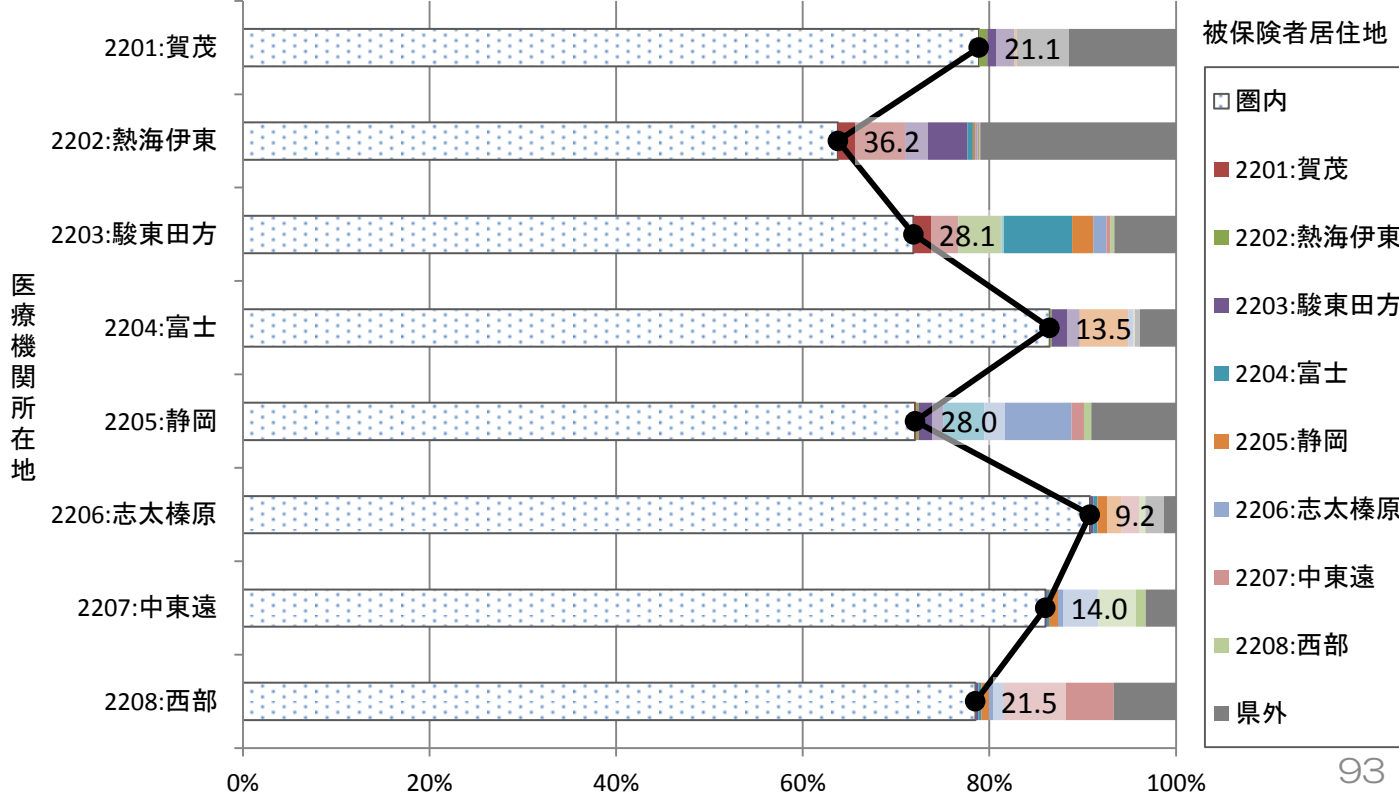
22_二次医療圏別流出割合(入院)

グラフ: 患者居住地別の受診した医療機関所在地の割合(二次医療圏単位)



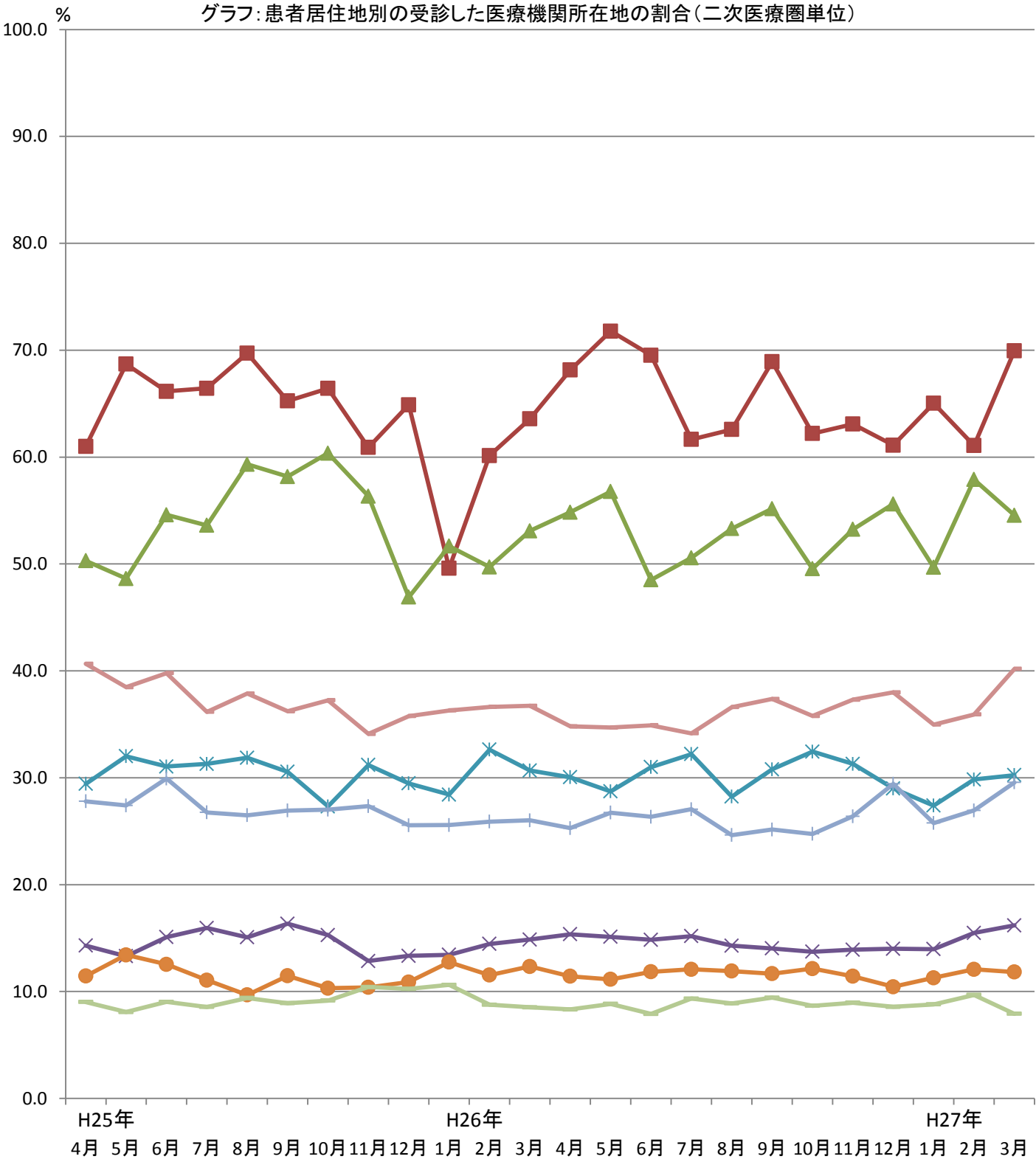
22_二次医療圏別流入割合(入院)

グラフ: 医療機関所在地別の患者の居住地の割合(二次医療圏単位)

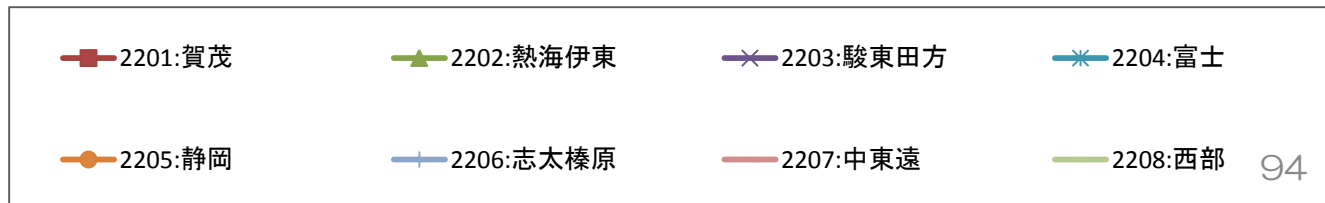


参考：月別二次医療圏別流出割合（入院）

グラフ：患者居住地別の受診した医療機関所在地の割合（二次医療圏単位）

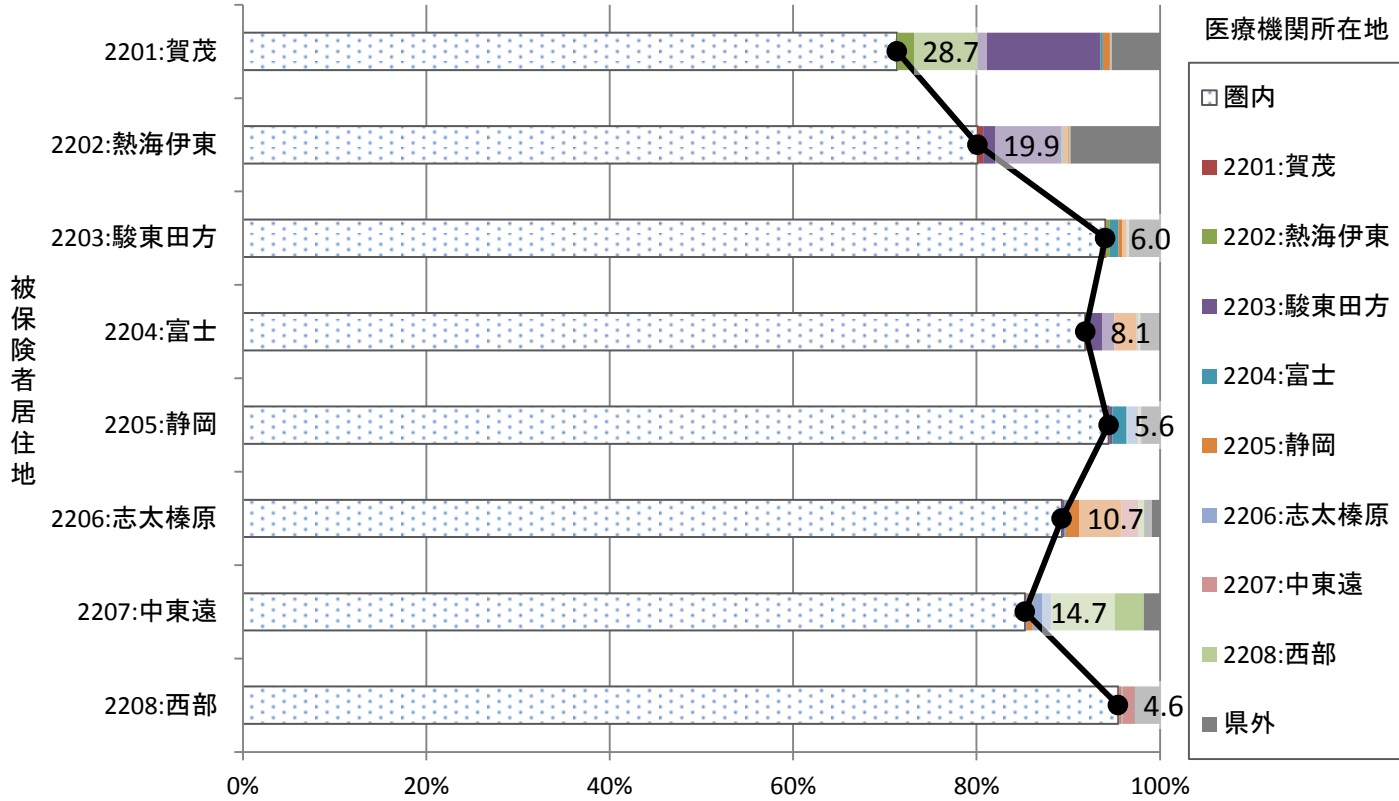


被保険者居住地



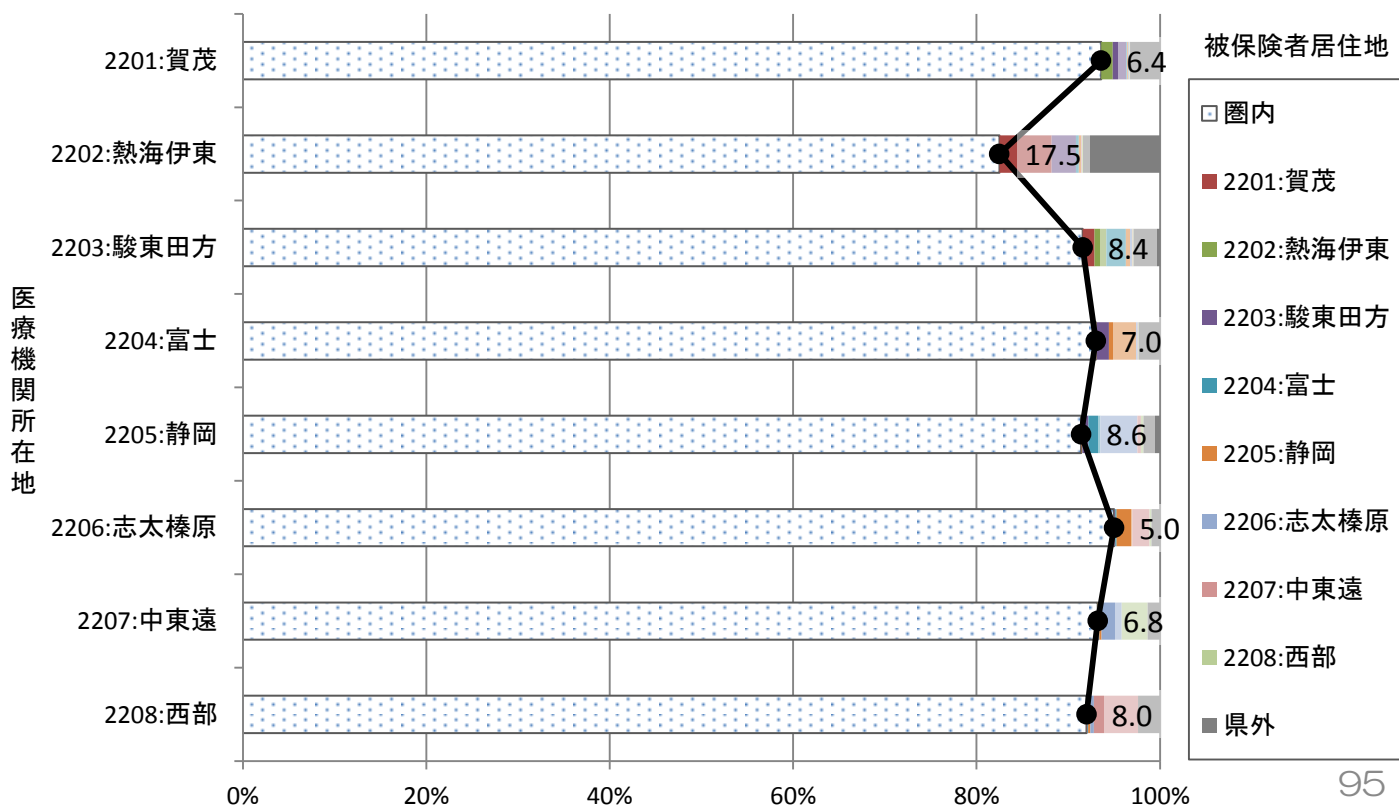
22_二次医療圏別流出割合(入院外)

グラフ: 患者居住地別の受診した医療機関所在地の割合(二次医療圏単位)



22_二次医療圏別流入割合(入院外)

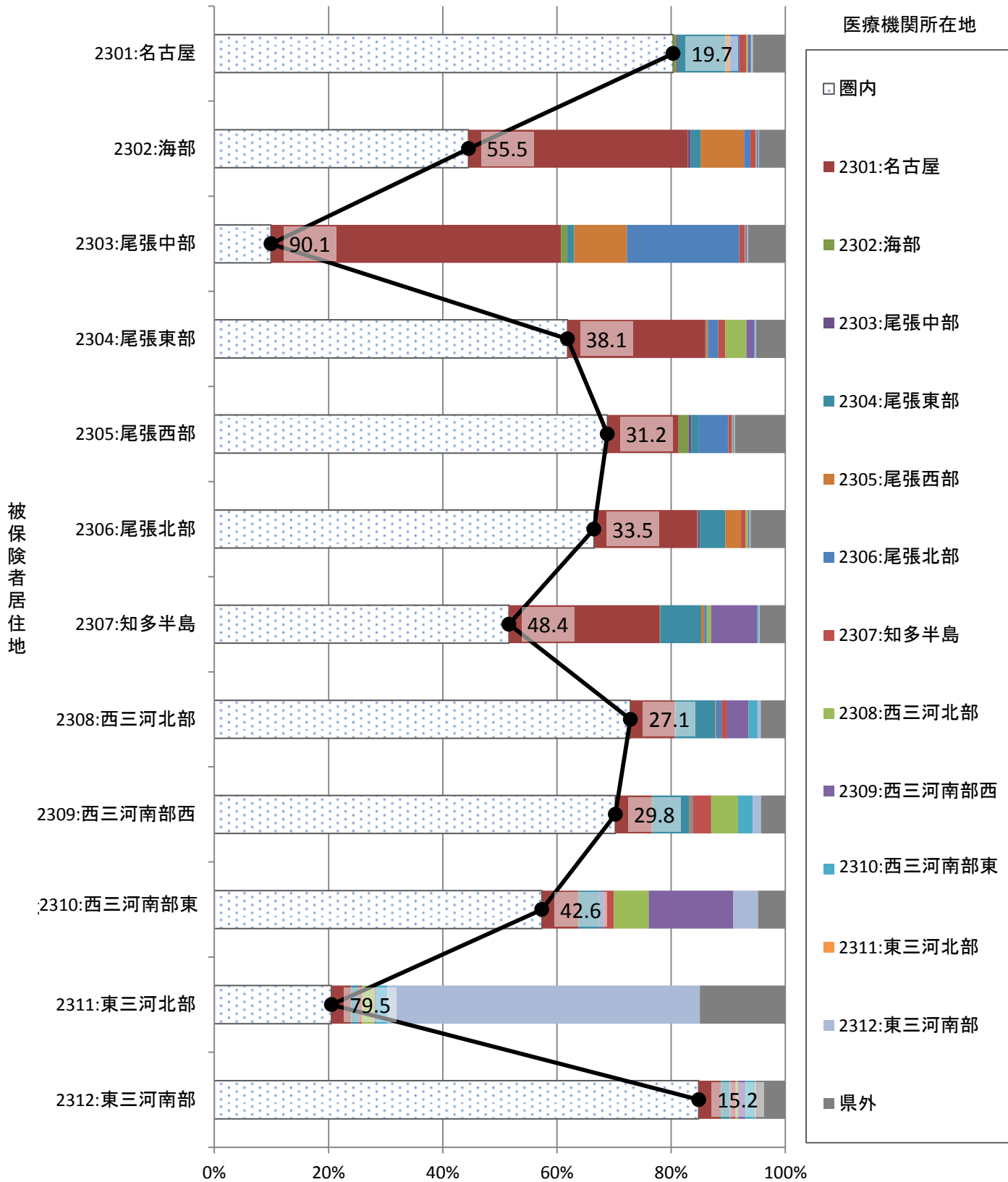
グラフ: 医療機関所在地別の患者の居住地の割合(二次医療圏単位)



23_愛知

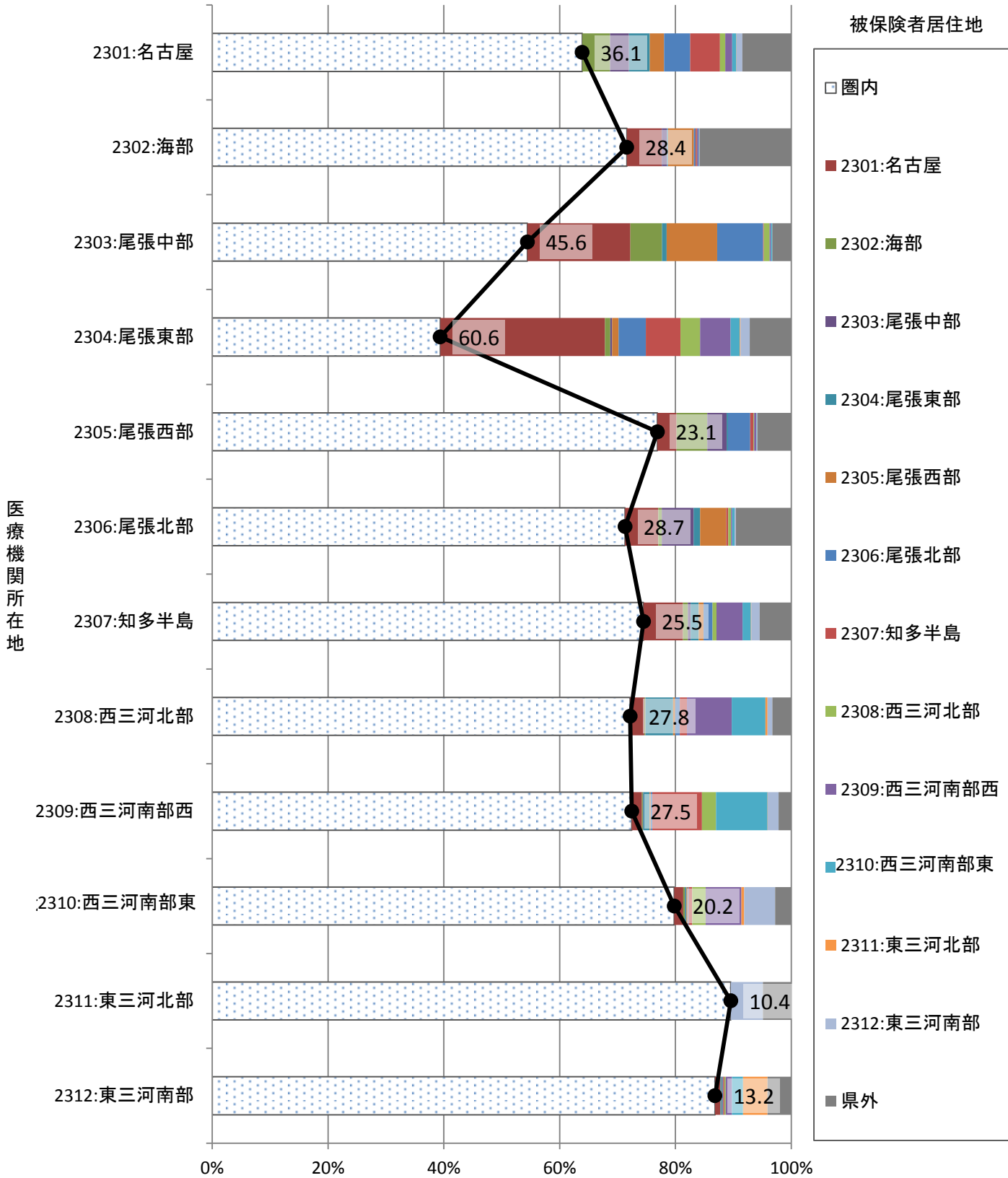
23_二次医療圏別流出割合(入院)

グラフ: 患者居住地別の受診した医療機関所在地の割合(二次医療圏単位)



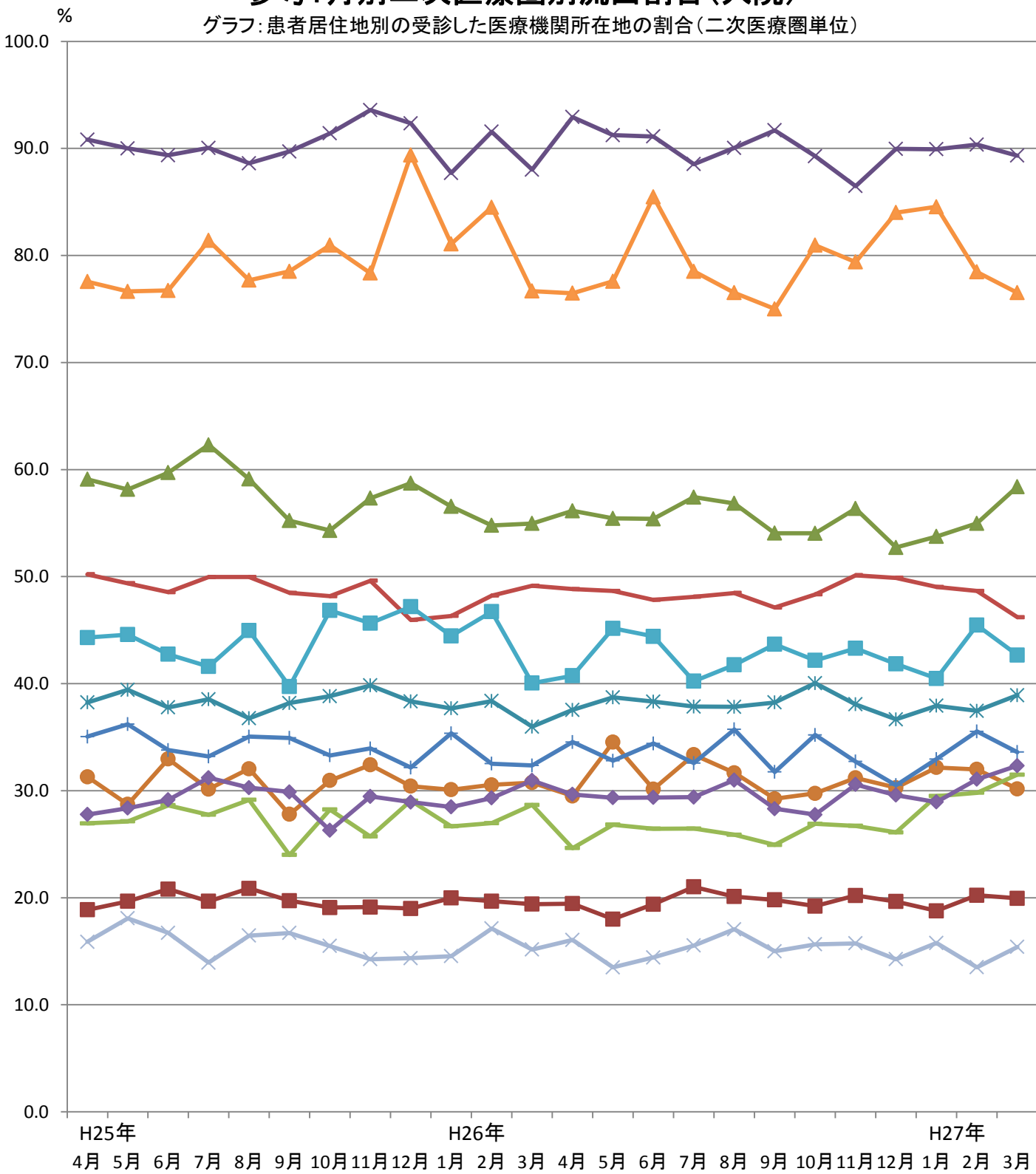
23_二次医療圏別流入割合(入院)

グラフ: 医療機関所在地別の患者の居住地の割合(二次医療圏単位)

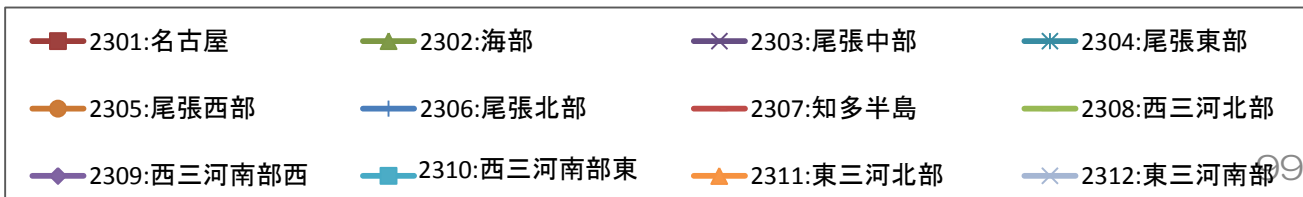


参考：月別二次医療圏別流出割合（入院）

グラフ：患者居住地別の受診した医療機関所在地の割合（二次医療圏単位）

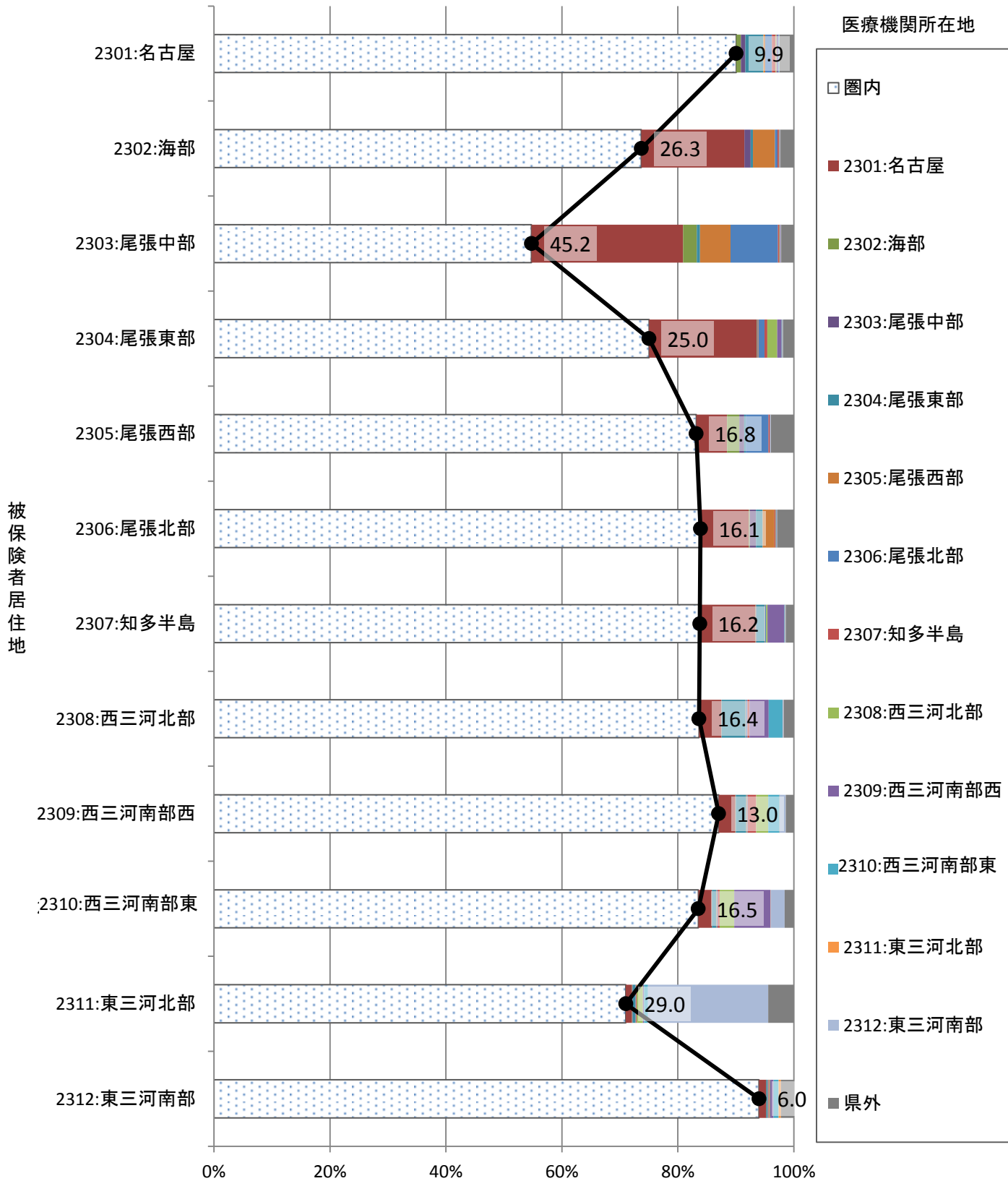


被保険者居住地



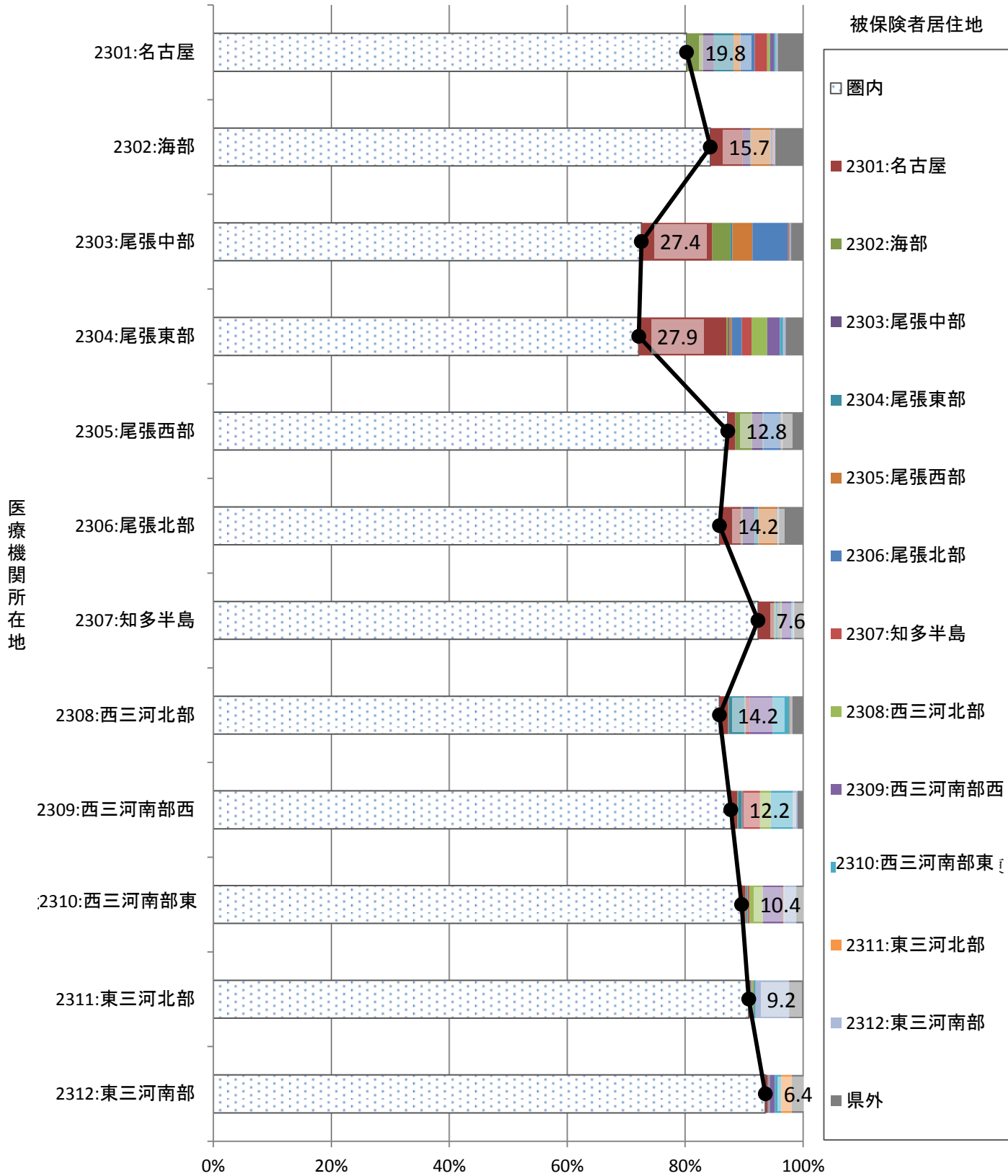
23_二次医療圏別流出割合(入院外)

グラフ: 患者居住地別の受診した医療機関所在地の割合(二次医療圏単位)



23_二次医療圏別流入割合(入院外)

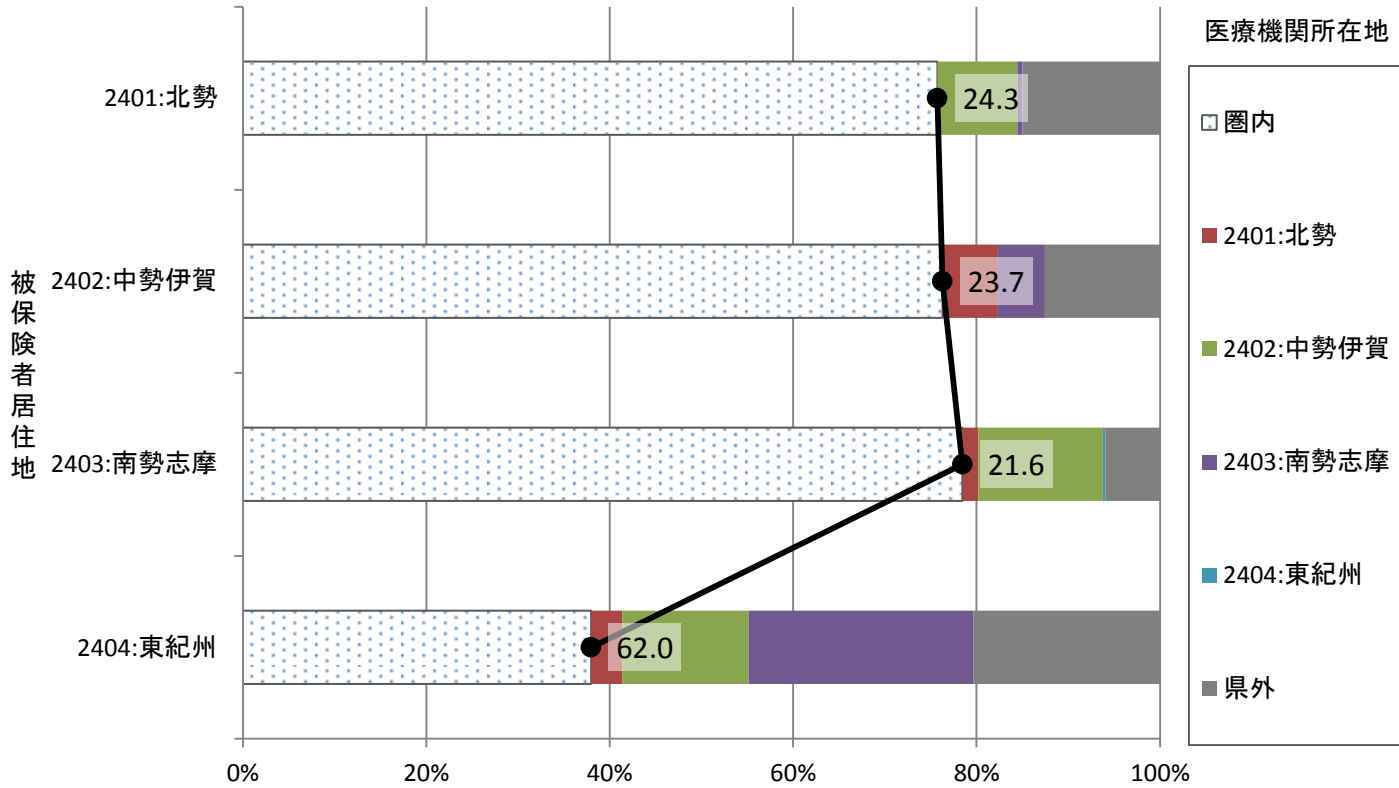
グラフ: 医療機関所在地別の患者の居住地の割合(二次医療圏単位)



24_三重

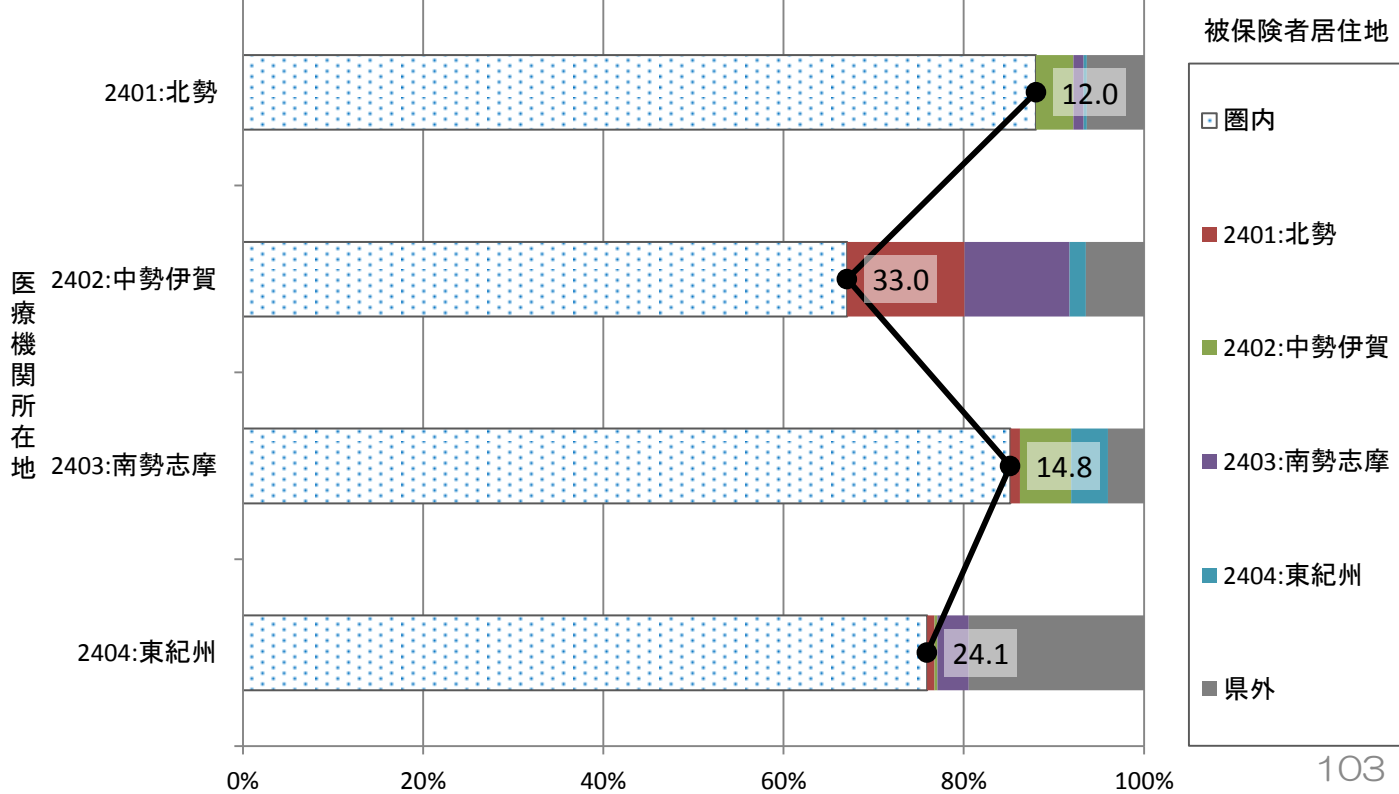
24_二次医療圏別流出割合(入院)

グラフ: 患者居住地別の受診した医療機関所在地の割合(二次医療圏単位)



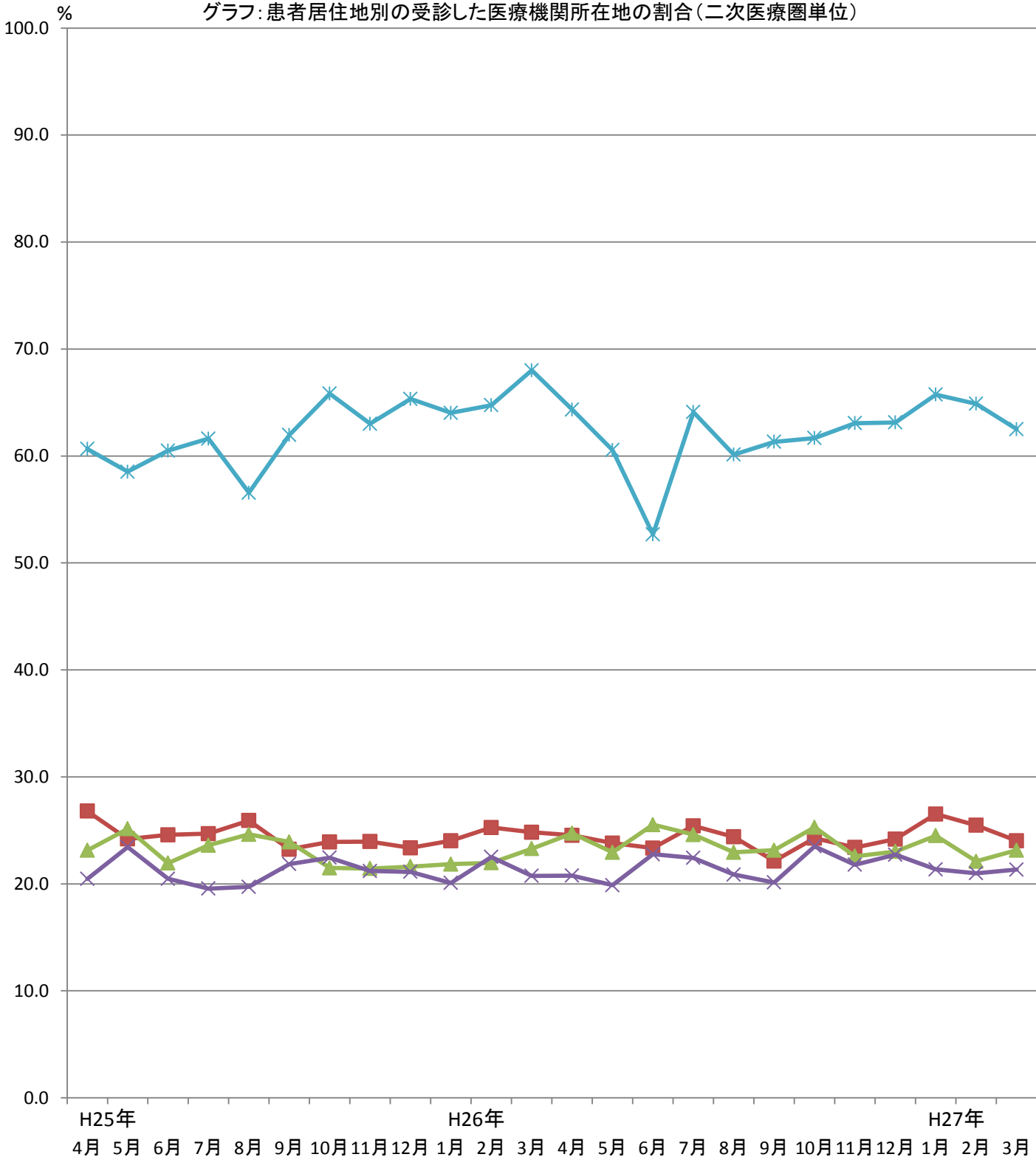
24_二次医療圏別流入割合(入院)

グラフ: 医療機関所在地別の患者の居住地の割合(二次医療圏単位)



参考：月別二次医療圏別流出割合（入院）

グラフ：患者居住地別の受診した医療機関所在地の割合（二次医療圏単位）

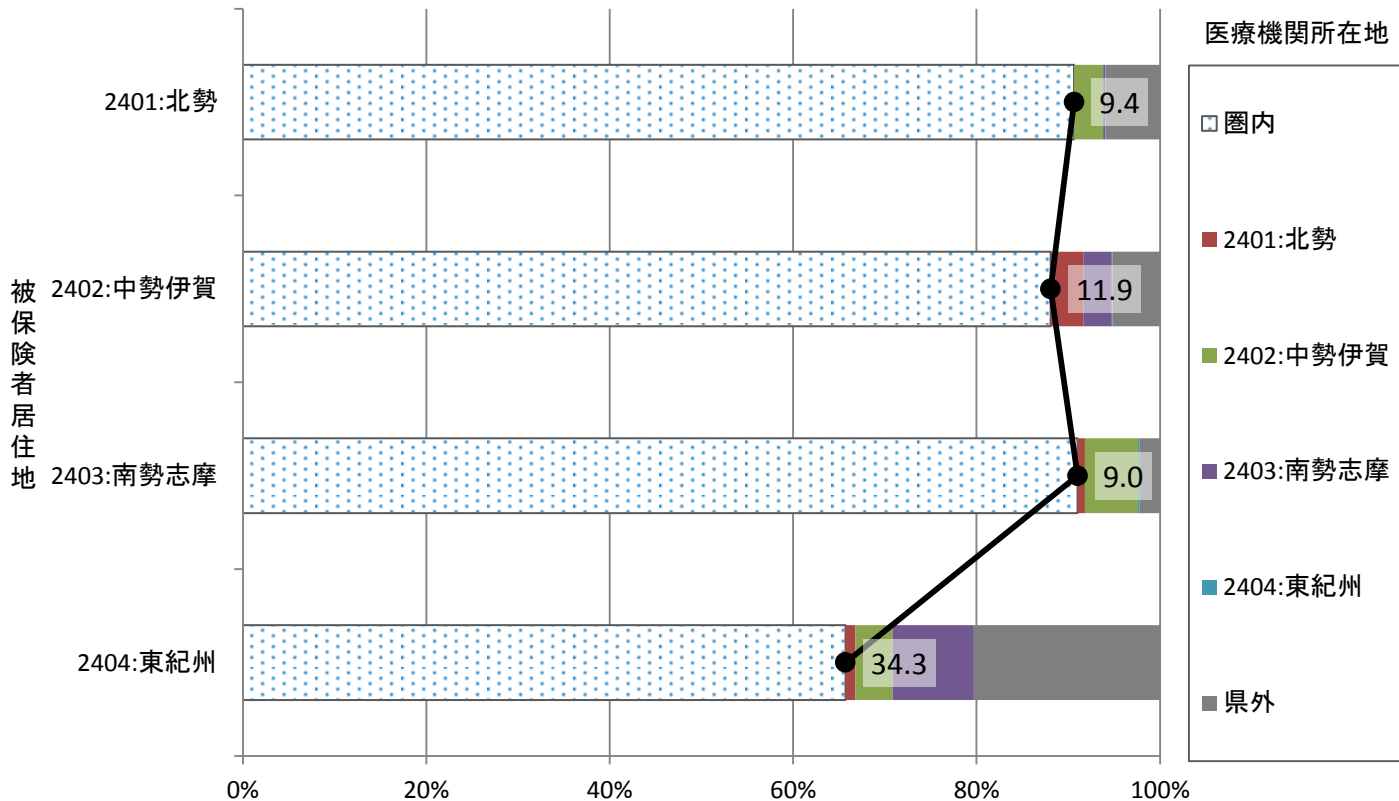


被保険者居住地

- 2401:北勢
- ▲ 2402:中勢伊賀
- × 2403:南勢志摩
- ✱ 2404:東紀州

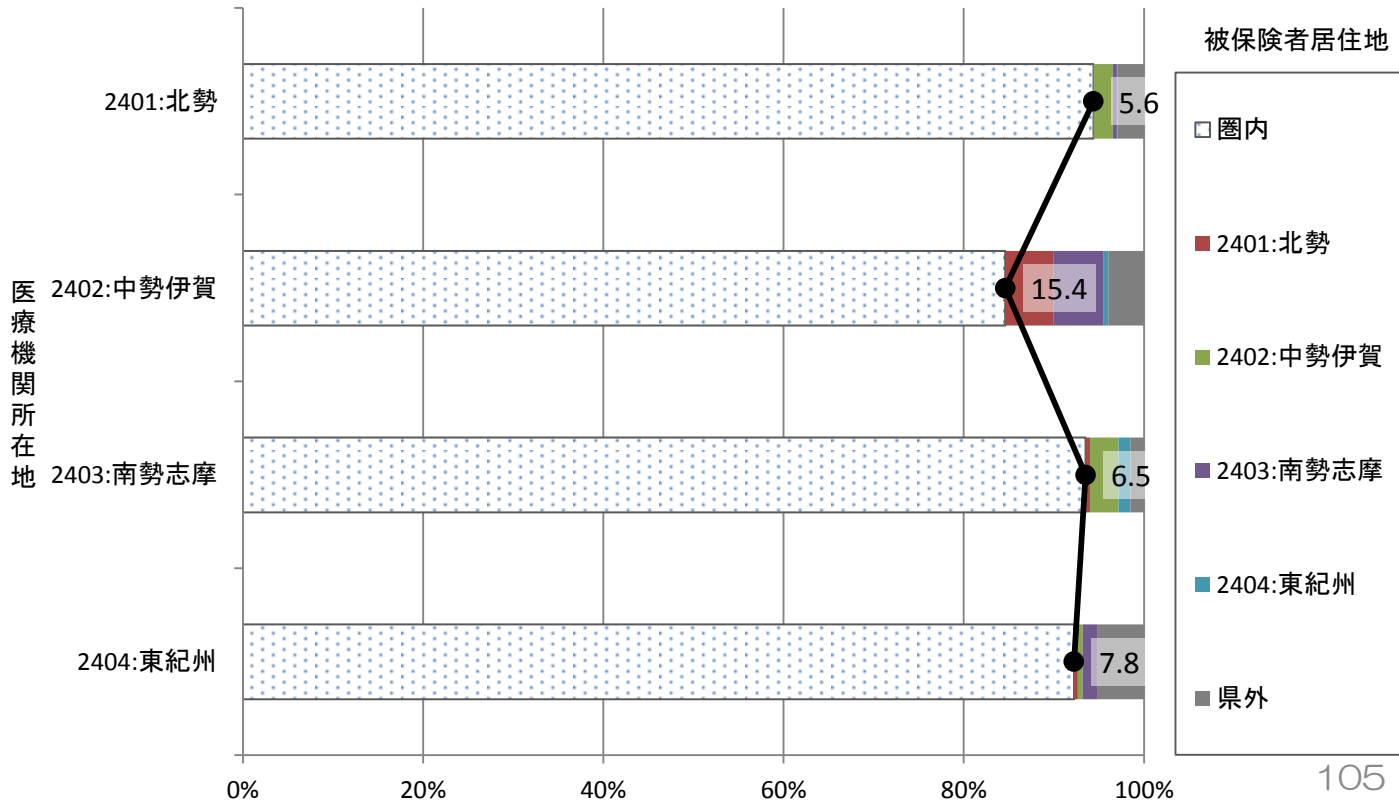
24_二次医療圏別流出割合(入院外)

グラフ: 患者居住地別の受診した医療機関所在地の割合(二次医療圏単位)



24_二次医療圏別流入割合(入院外)

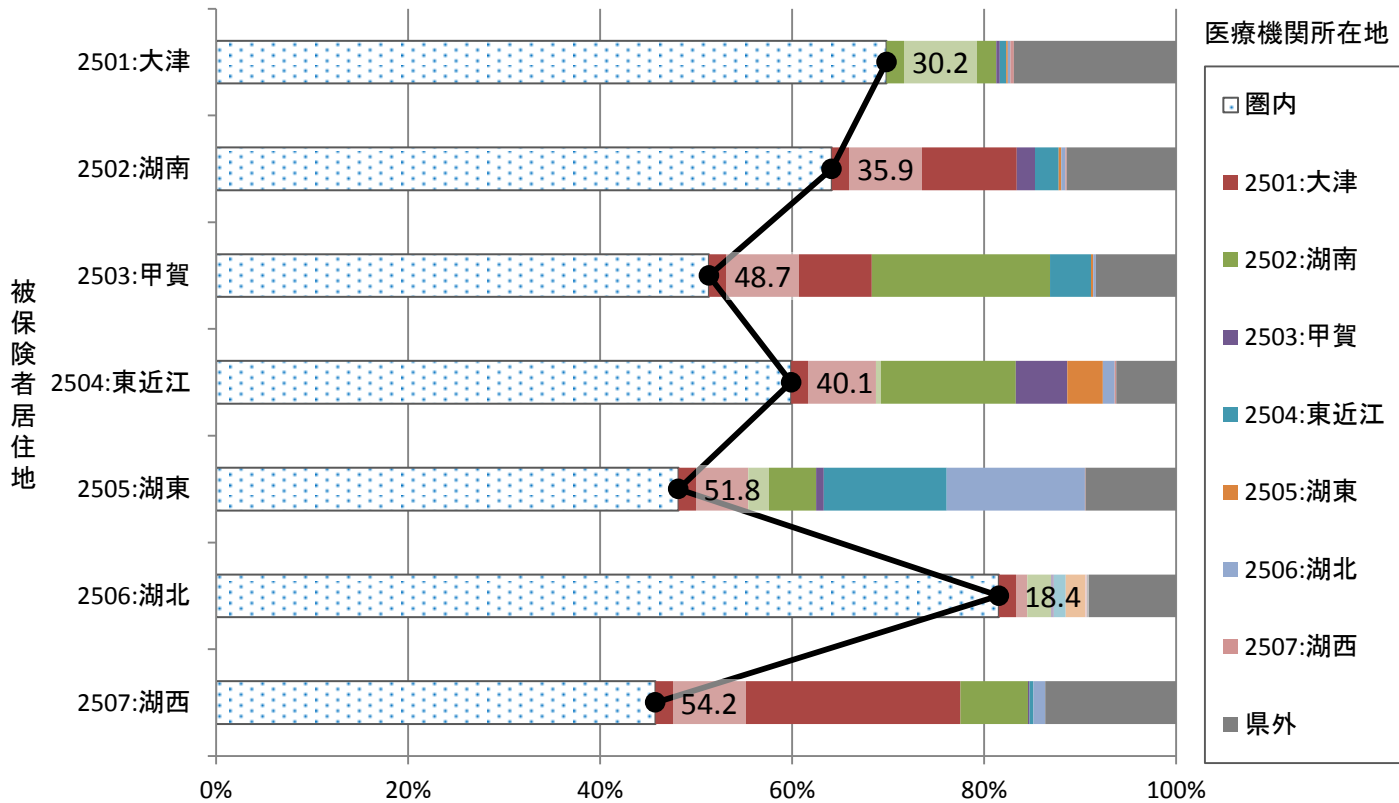
グラフ: 医療機関所在地別の患者の居住地の割合(二次医療圏単位)



25_滋賀

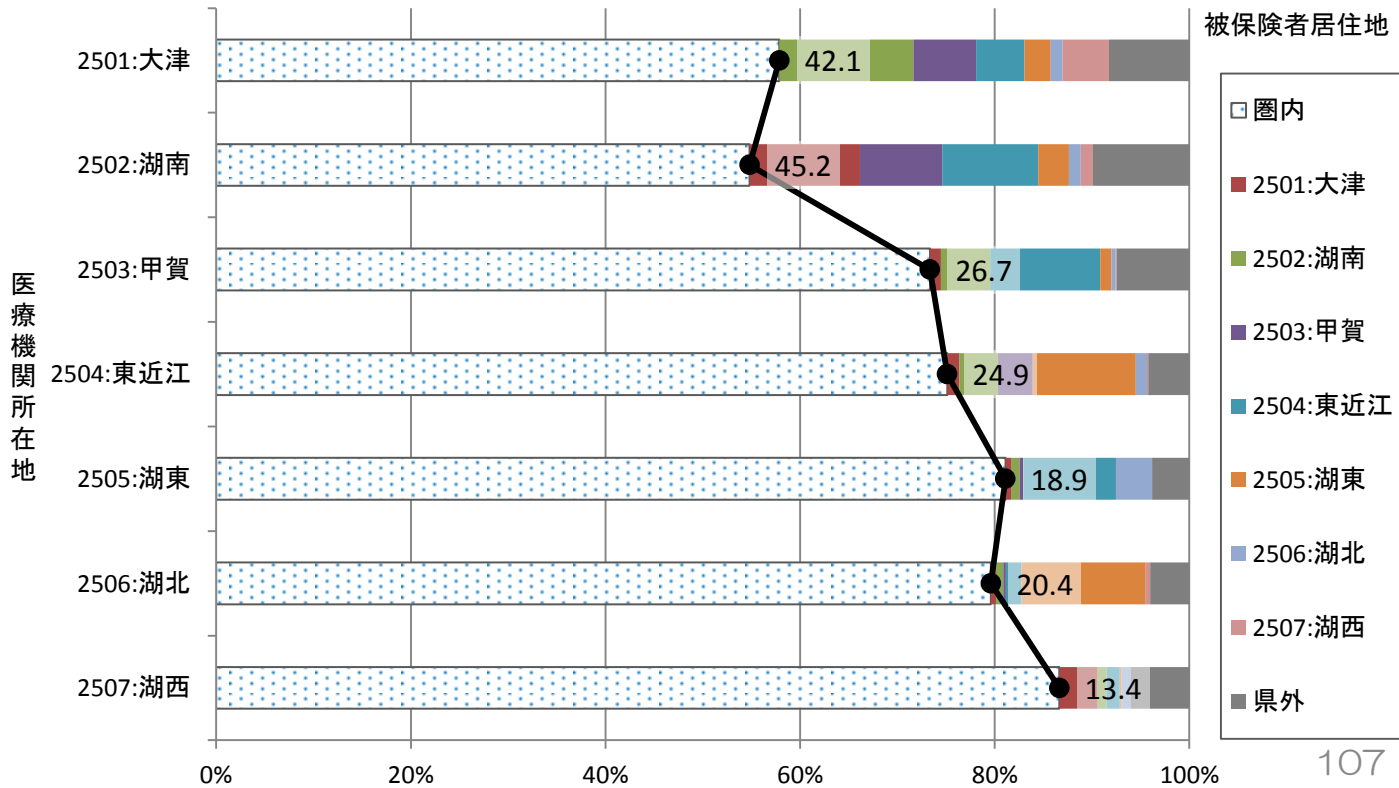
25_二次医療圏別流出割合(入院)

グラフ: 患者居住地別の受診した医療機関所在地の割合(二次医療圏単位)



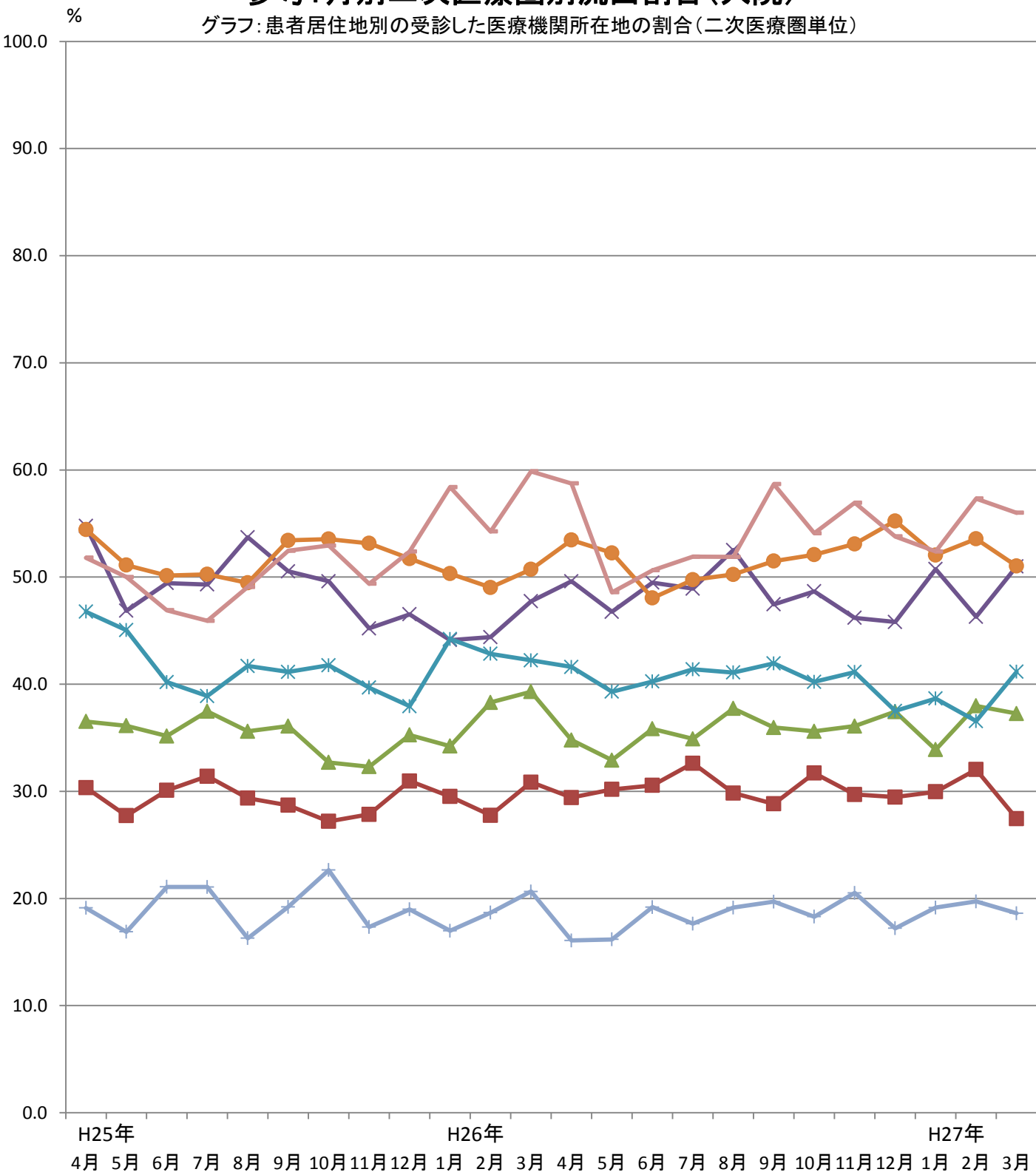
25_二次医療圏別流入割合(入院)

グラフ: 医療機関所在地別の患者の居住地の割合(二次医療圏単位)

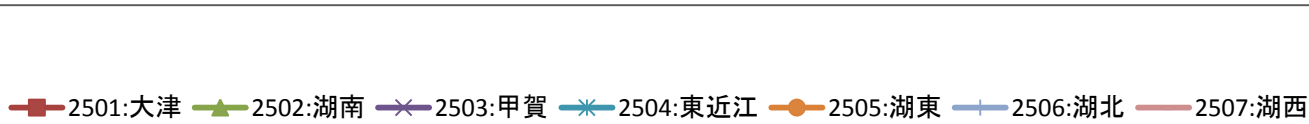


参考：月別二次医療圏別流出割合（入院）

グラフ：患者居住地別の受診した医療機関所在地の割合（二次医療圏単位）

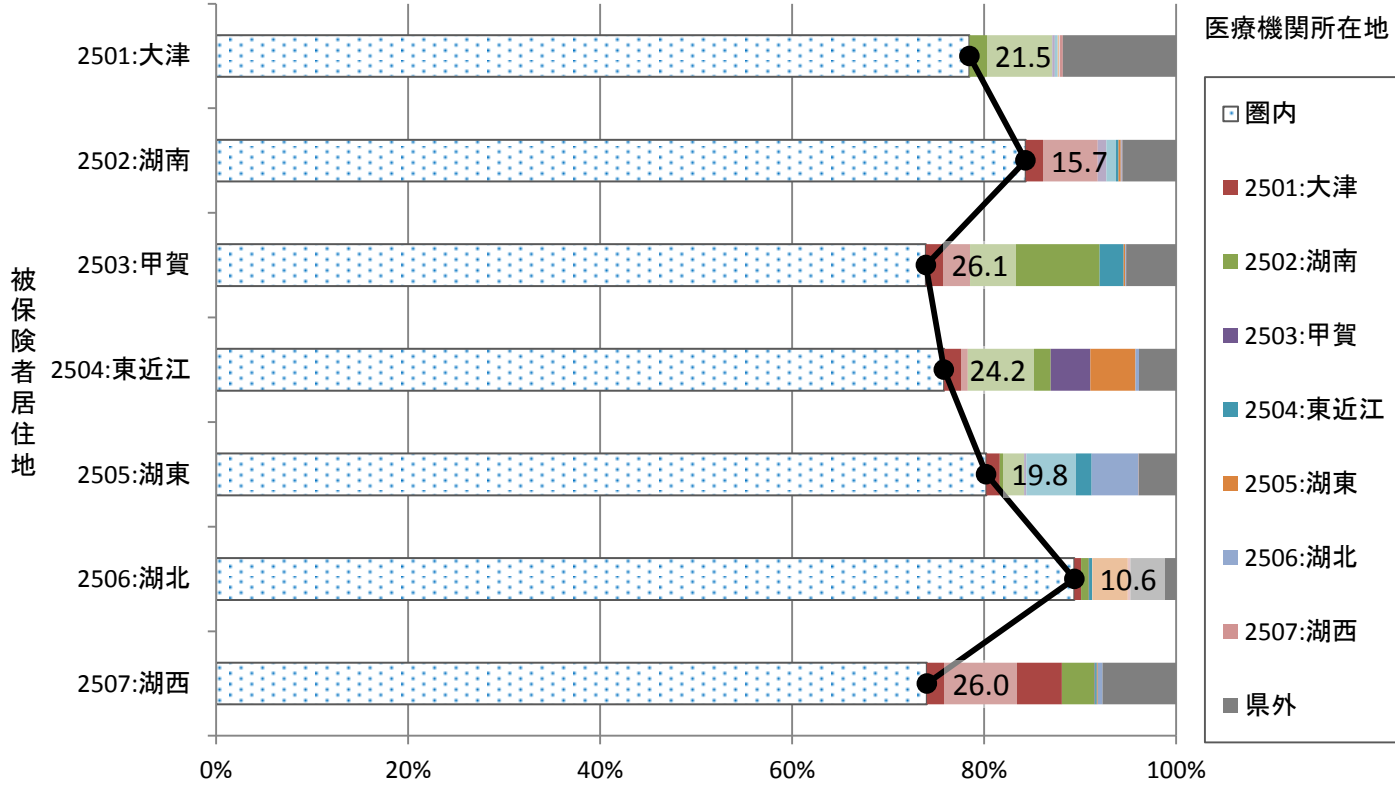


被保険者居住地



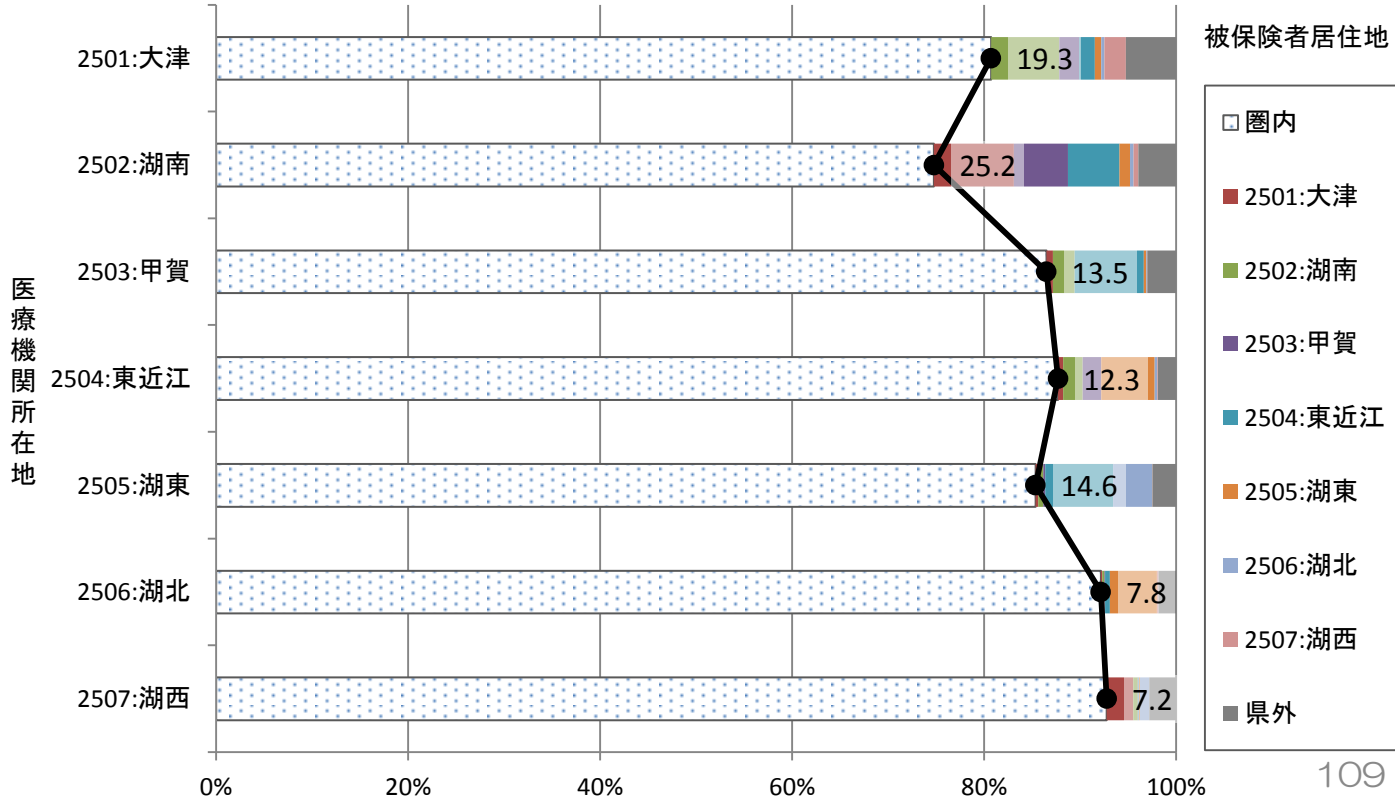
25_二次医療圏別流出割合(入院外)

グラフ: 患者居住地別の受診した医療機関所在地の割合(二次医療圏単位)



25_二次医療圏別流入割合(入院外)

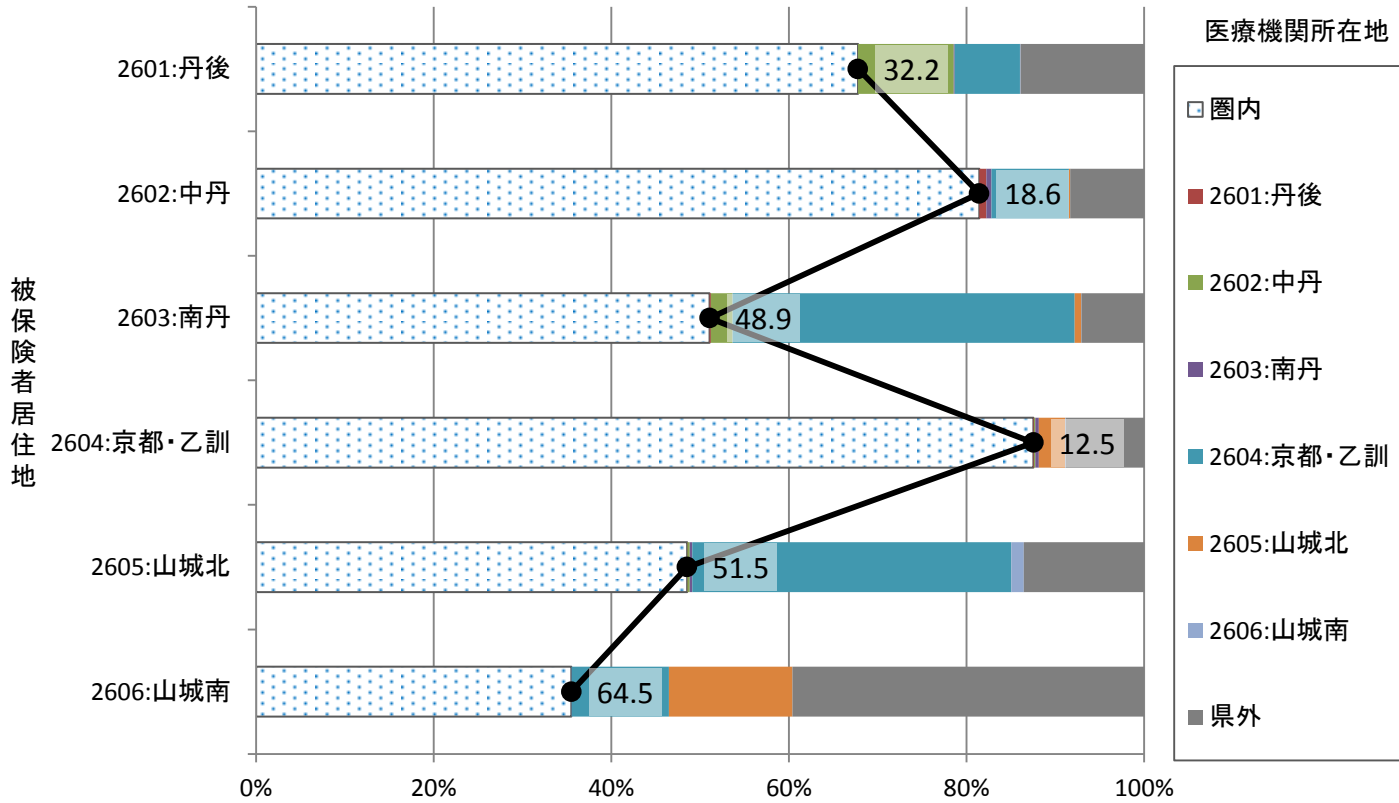
グラフ: 医療機関所在地別の患者の居住地の割合(二次医療圏単位)



26_京都

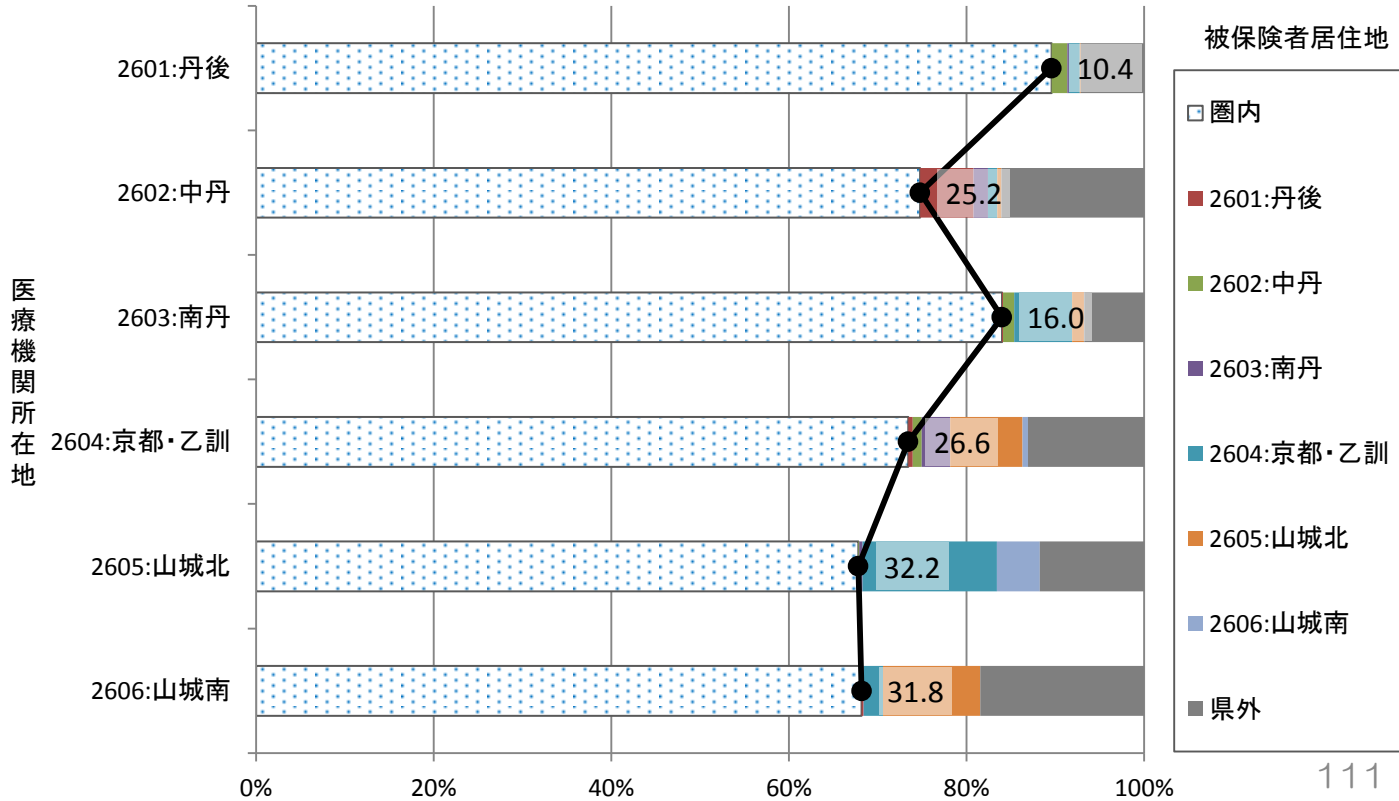
26_二次医療圏別流出割合(入院)

グラフ: 患者居住地別の受診した医療機関所在地の割合(二次医療圏単位)



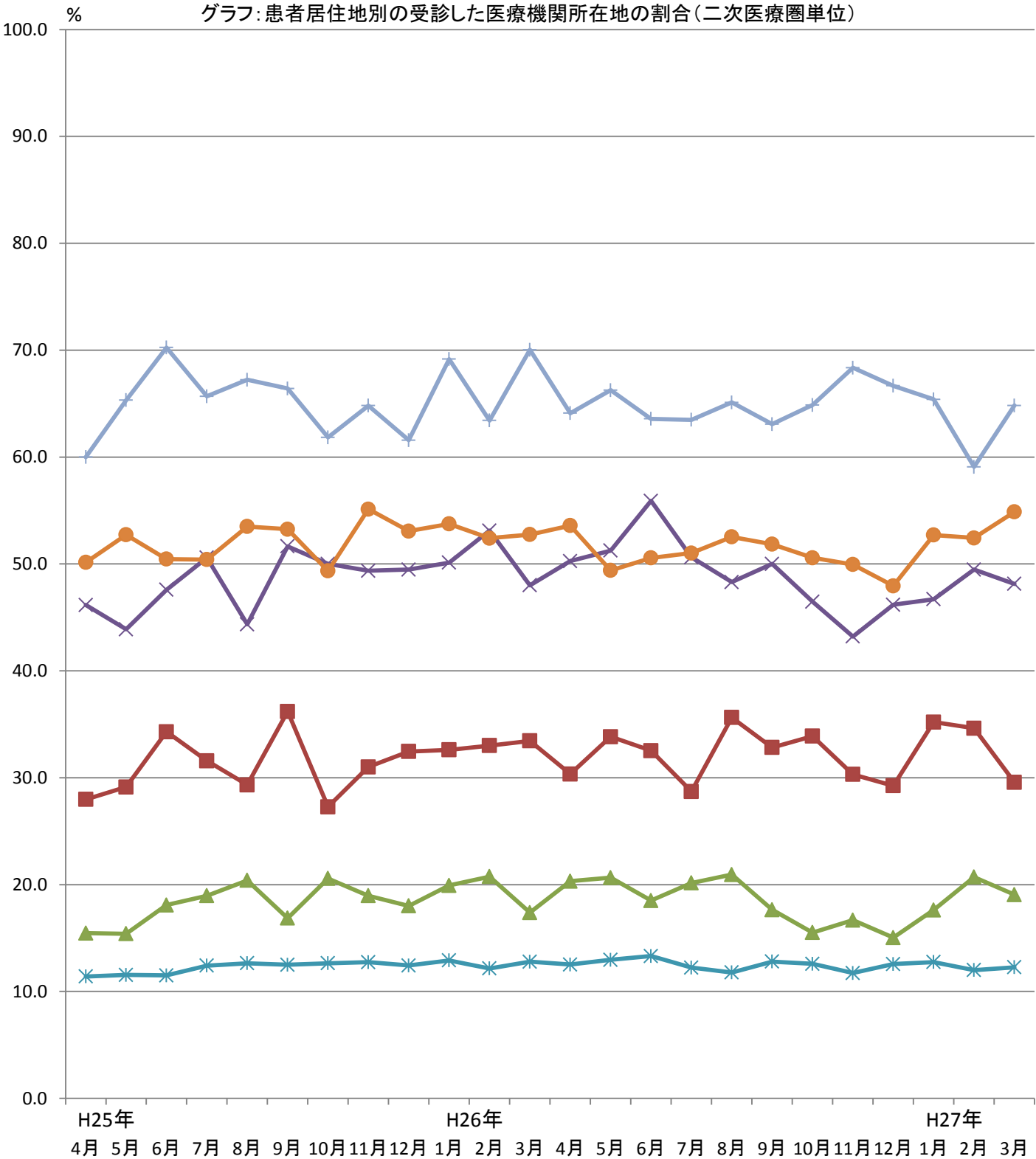
26_二次医療圏別流入割合(入院)

グラフ: 医療機関所在地別の患者の居住地の割合(二次医療圏単位)



参考：月別二次医療圏別流出割合（入院）

グラフ：患者居住地別の受診した医療機関所在地の割合（二次医療圏単位）

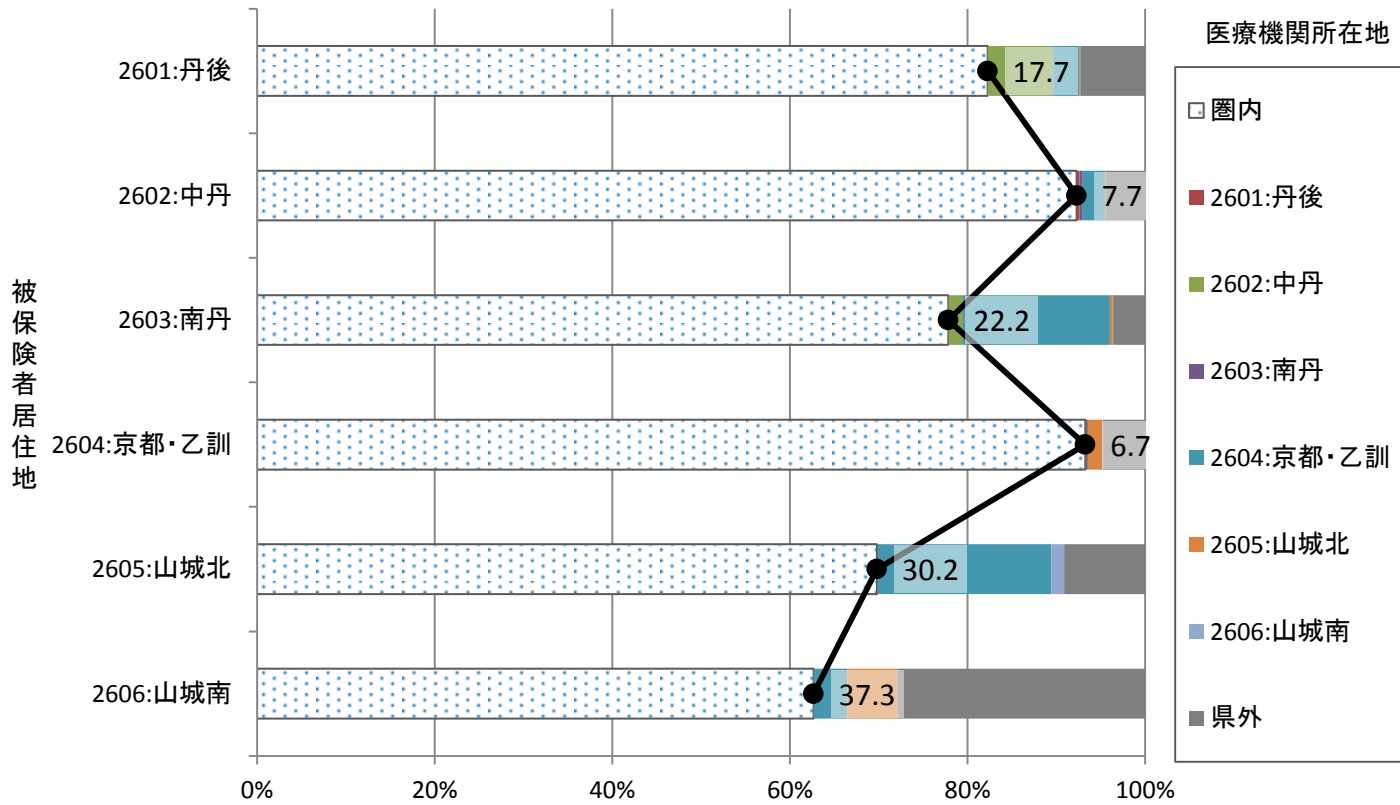


被保険者居住地

■ 2601:丹後
 ▲ 2602:中丹
 × 2603:南丹
 ✱ 2604:京都・乙訓
 ● 2605:山城北
 + 2606:山城南

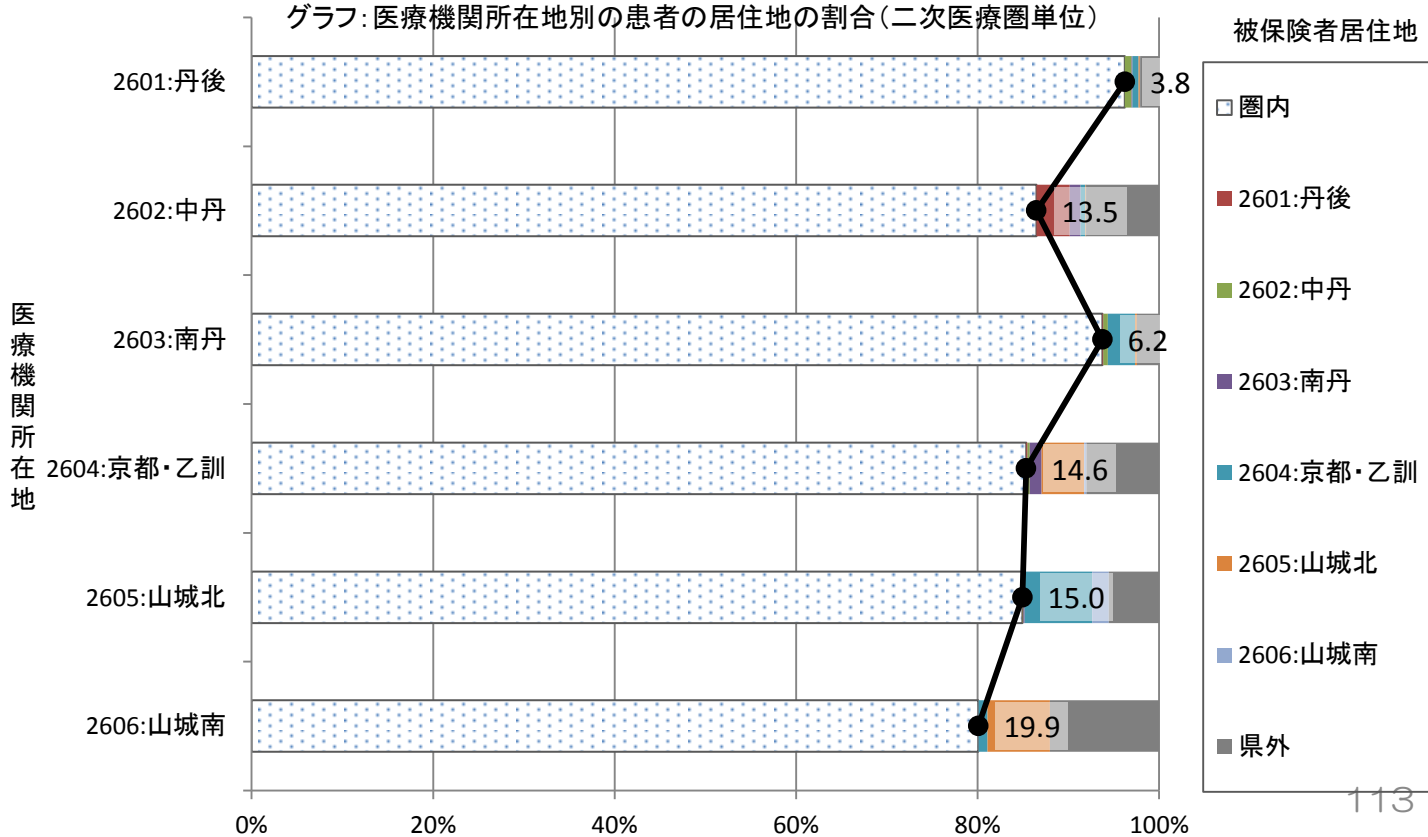
26_二次医療圏別流出割合(入院外)

グラフ: 患者居住地別の受診した医療機関所在地の割合(二次医療圏単位)



26_二次医療圏別流入割合(入院外)

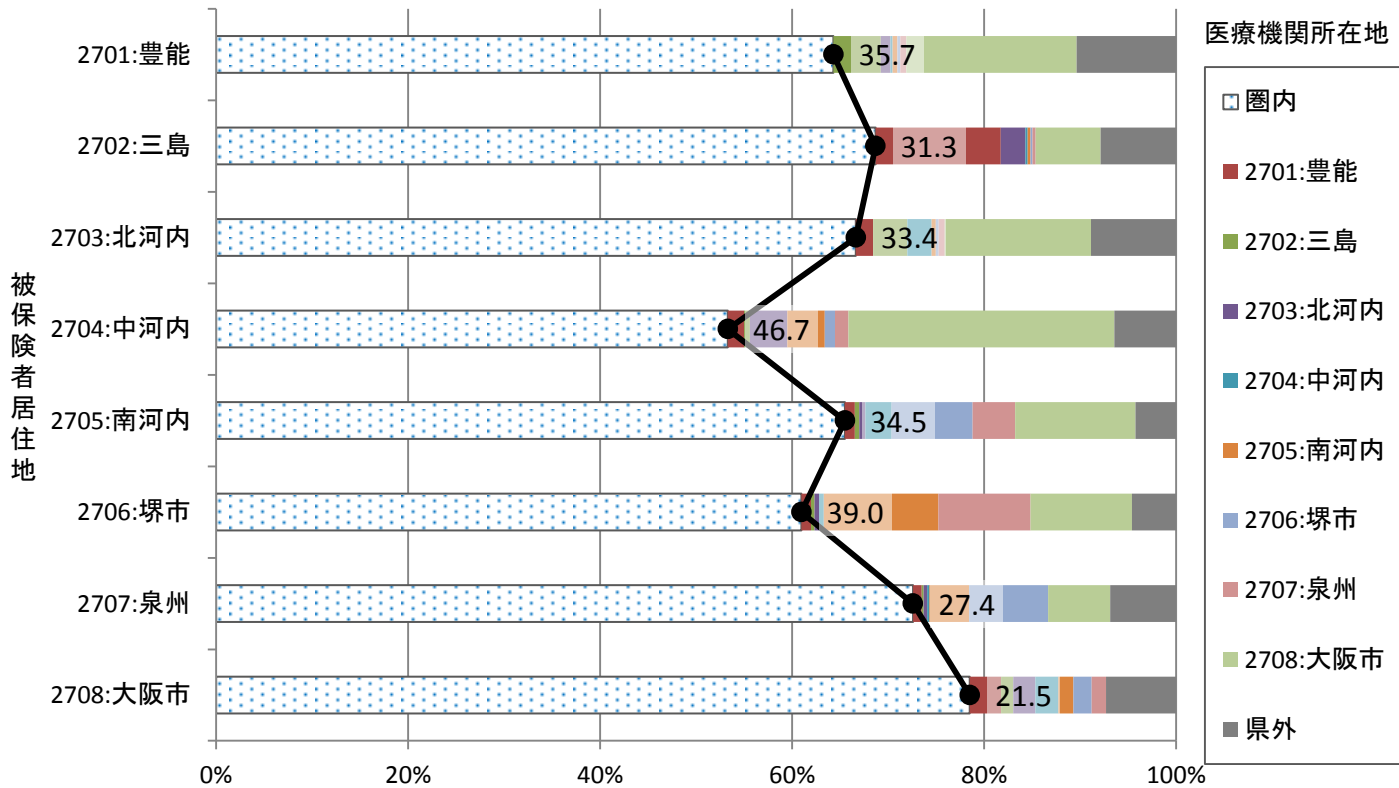
グラフ: 医療機関所在地別の患者の居住地の割合(二次医療圏単位)



27_大阪

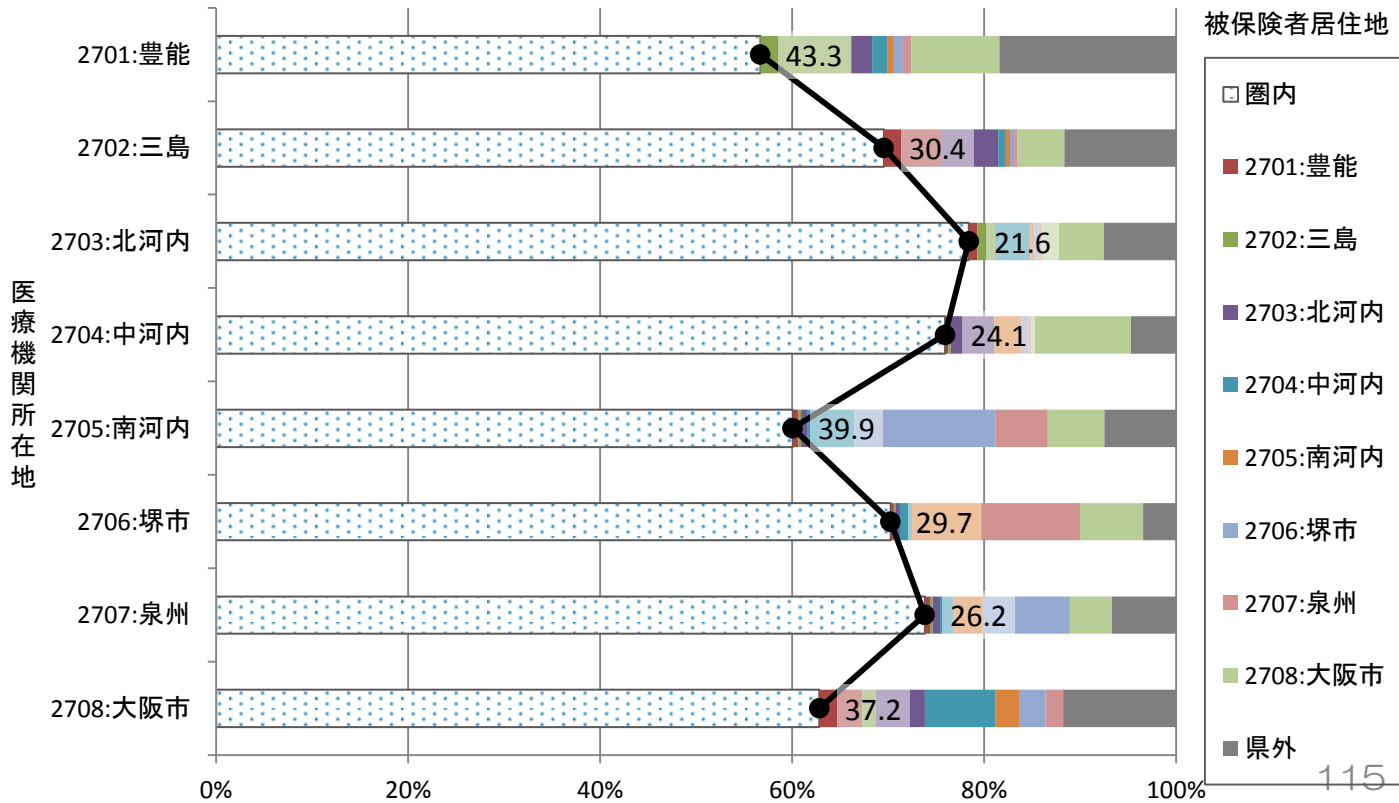
27_二次医療圏別流出割合(入院)

グラフ: 患者居住地別の受診した医療機関所在地の割合(二次医療圏単位)



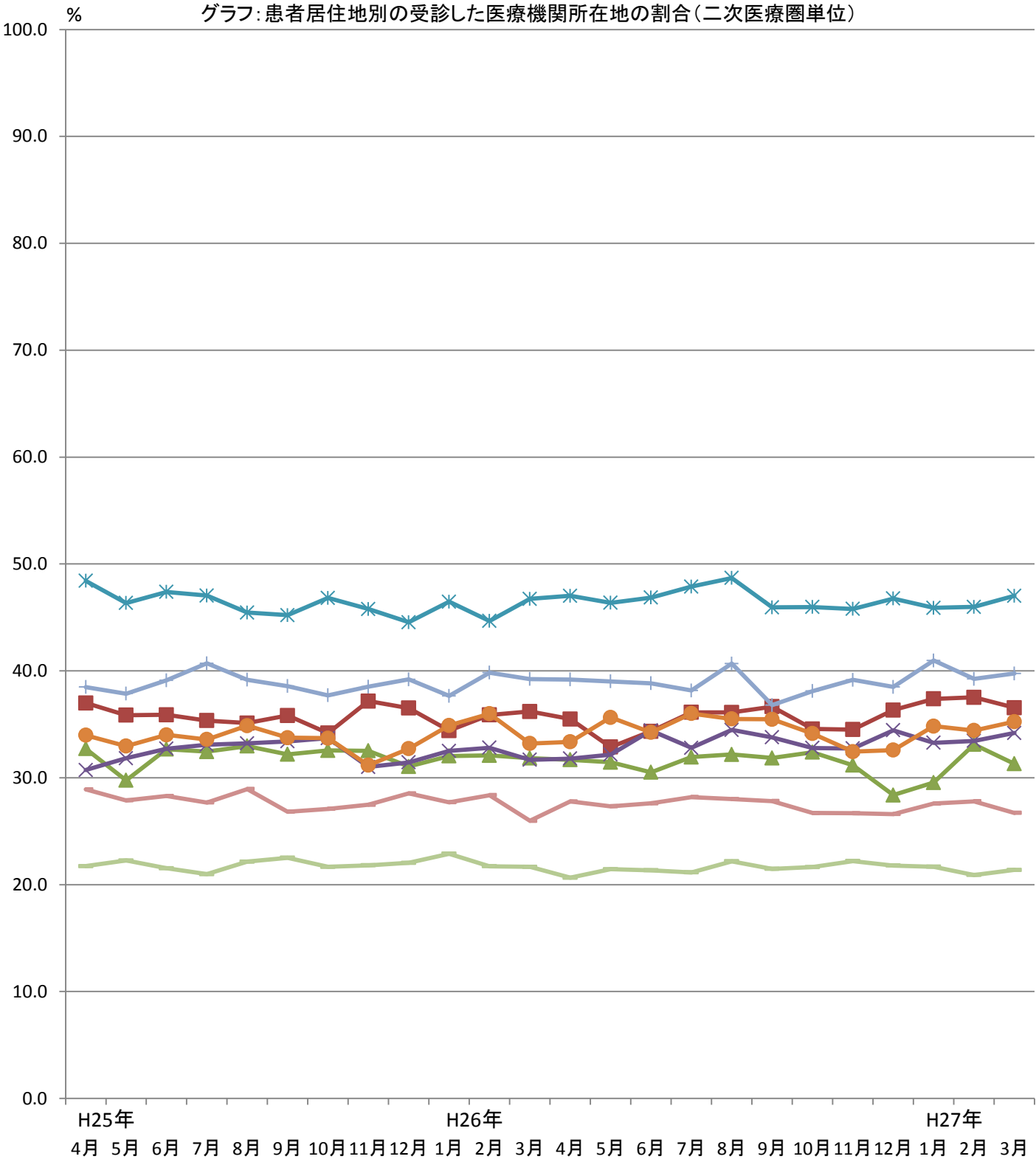
27_二次医療圏別流入割合(入院)

グラフ: 医療機関所在地別の患者の居住地の割合(二次医療圏単位)



参考：月別二次医療圏別流出割合(入院)

グラフ：患者居住地別の受診した医療機関所在地の割合(二次医療圏単位)

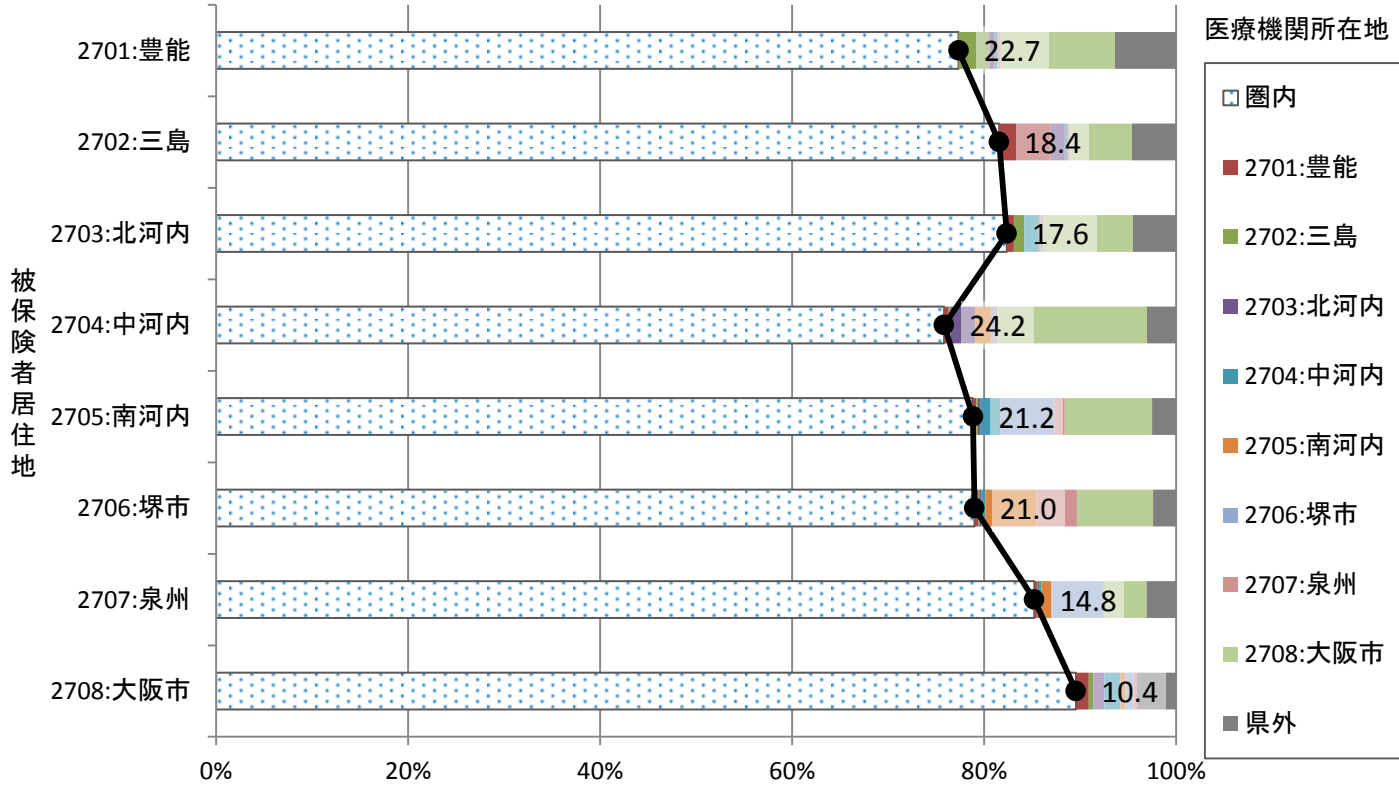


被保険者居住地

- 2701:豊能
- ▲ 2702:三島
- ✕ 2703:北河内
- ✧ 2704:中河内
- 2705:南河内
- + 2706:堺市
- 2707:泉州
- 2708:大阪市

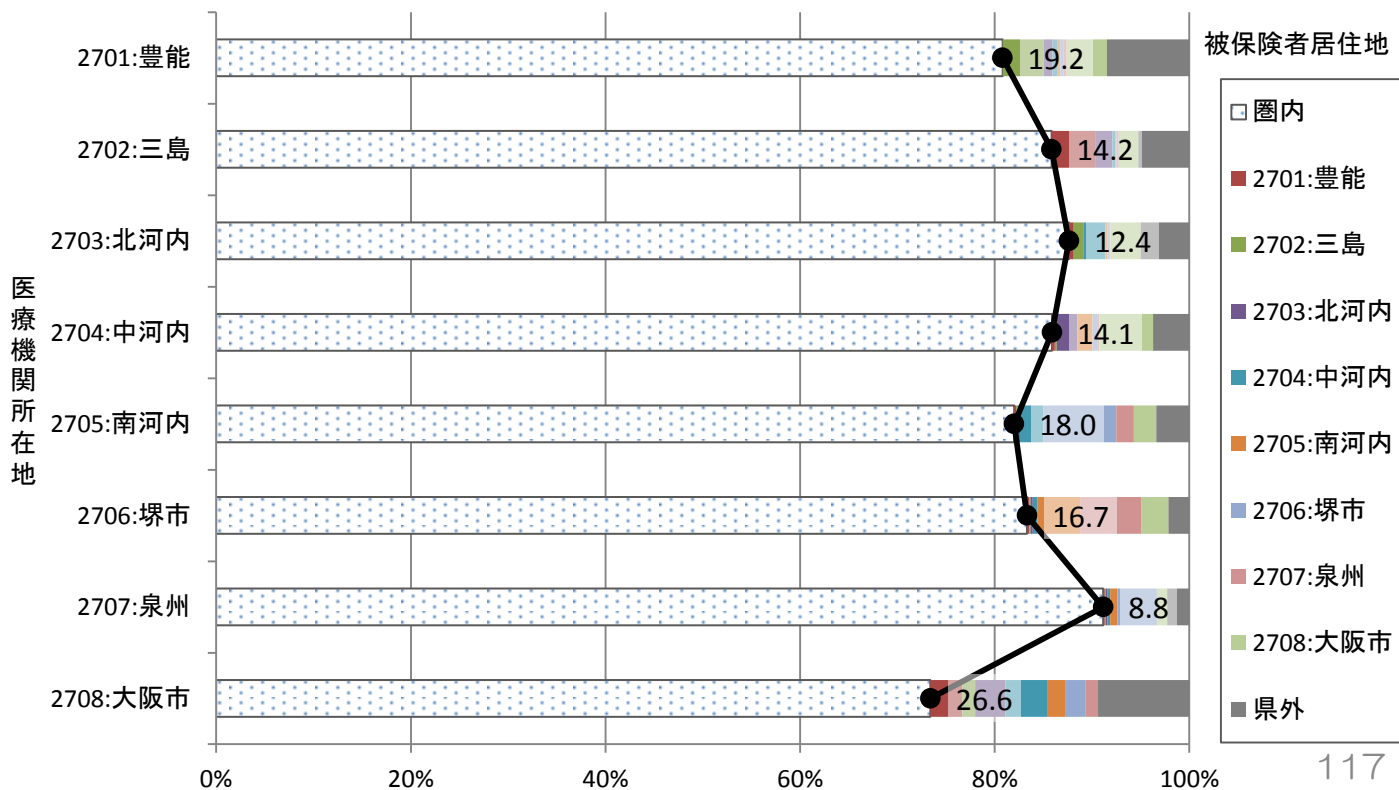
27_二次医療圏別流出割合(入院外)

グラフ: 患者居住地別の受診した医療機関所在地の割合(二次医療圏単位)



27_二次医療圏別流入割合(入院外)

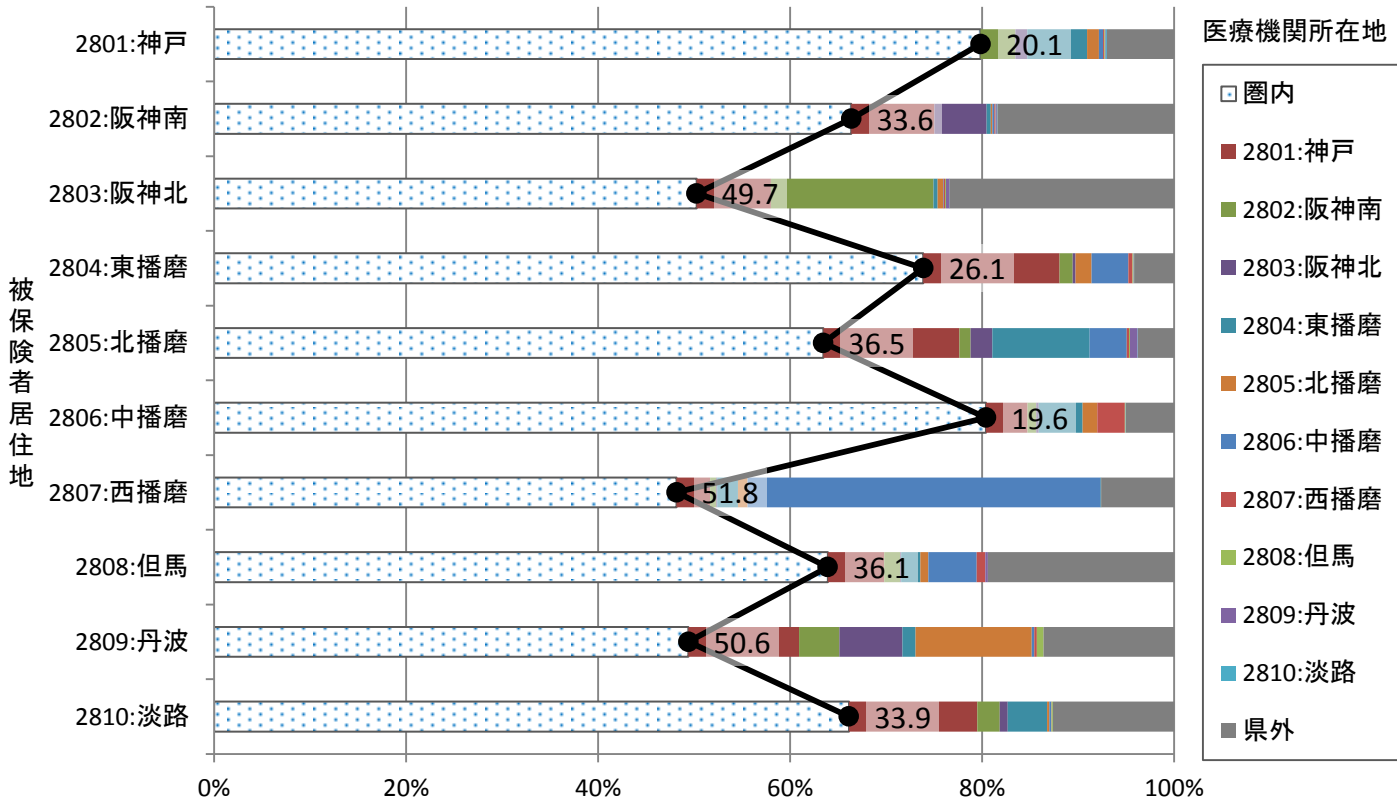
グラフ: 医療機関所在地別の患者の居住地の割合(二次医療圏単位)



28_兵庫

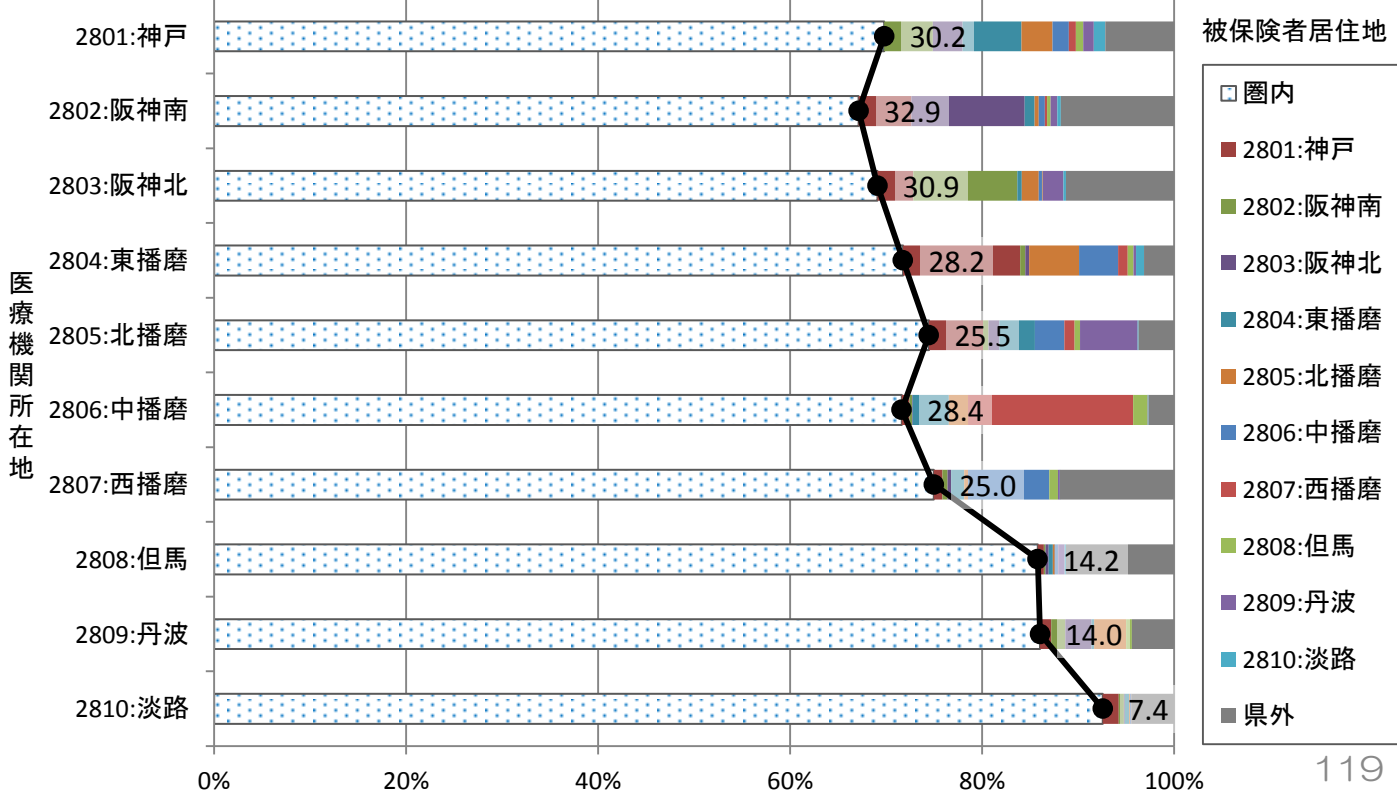
28_二次医療圏別流出割合(入院)

グラフ: 患者居住地別の受診した医療機関所在地の割合(二次医療圏単位)



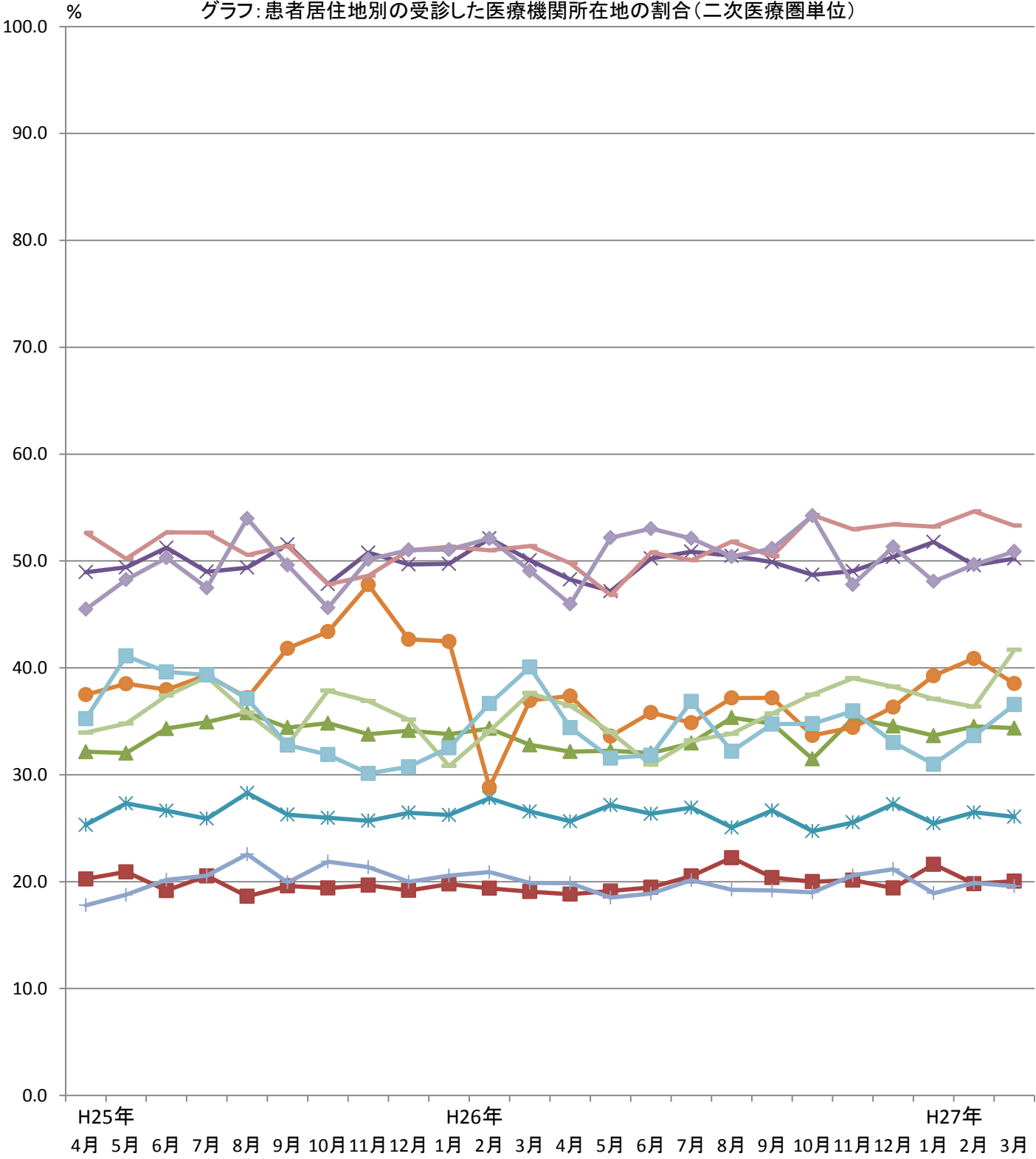
28_二次医療圏別流入割合(入院)

グラフ: 医療機関所在地別の患者の居住地の割合(二次医療圏単位)

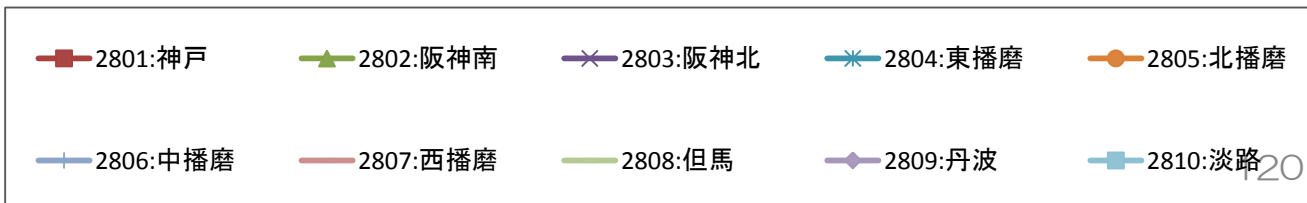


参考：月別二次医療圏別流出割合（入院）

グラフ：患者居住地別の受診した医療機関所在地の割合（二次医療圏単位）

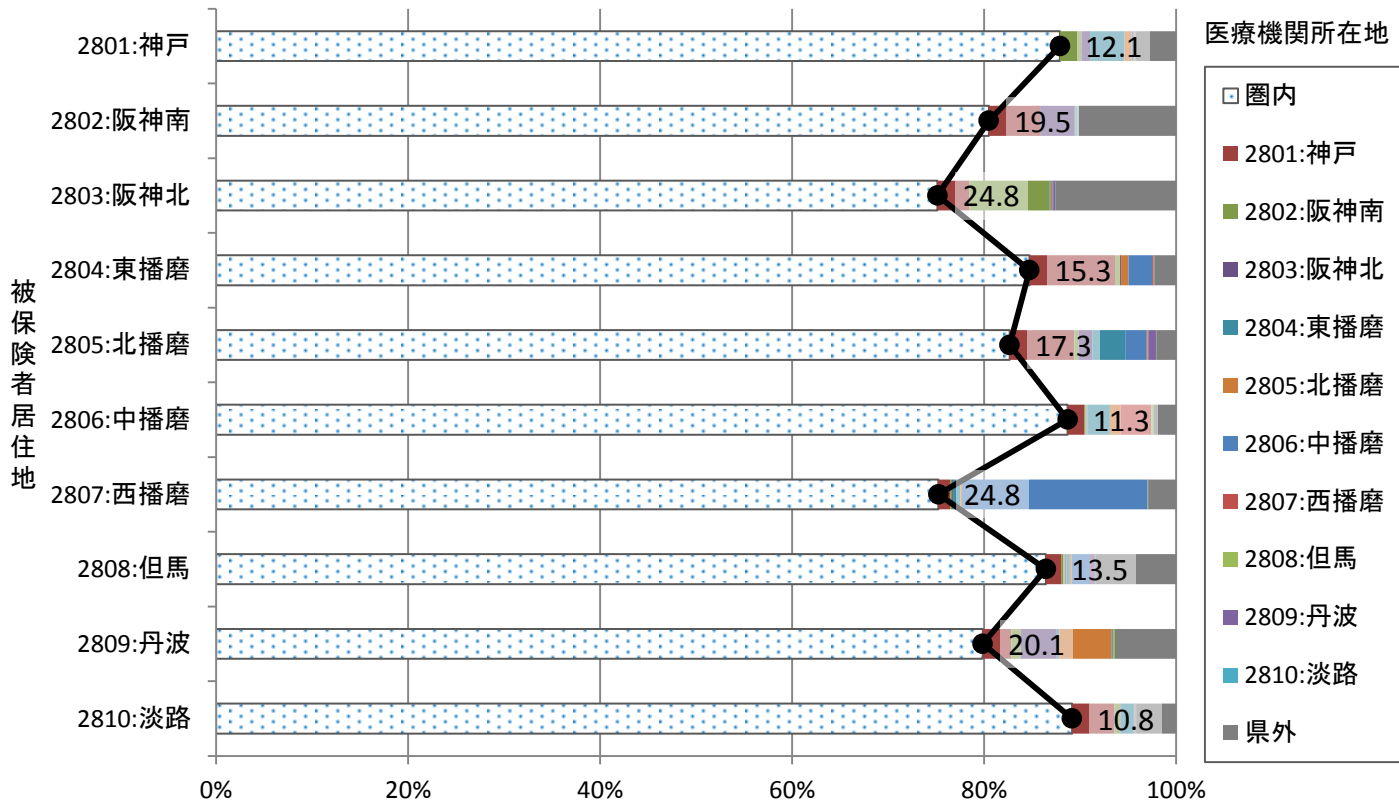


被保険者居住地



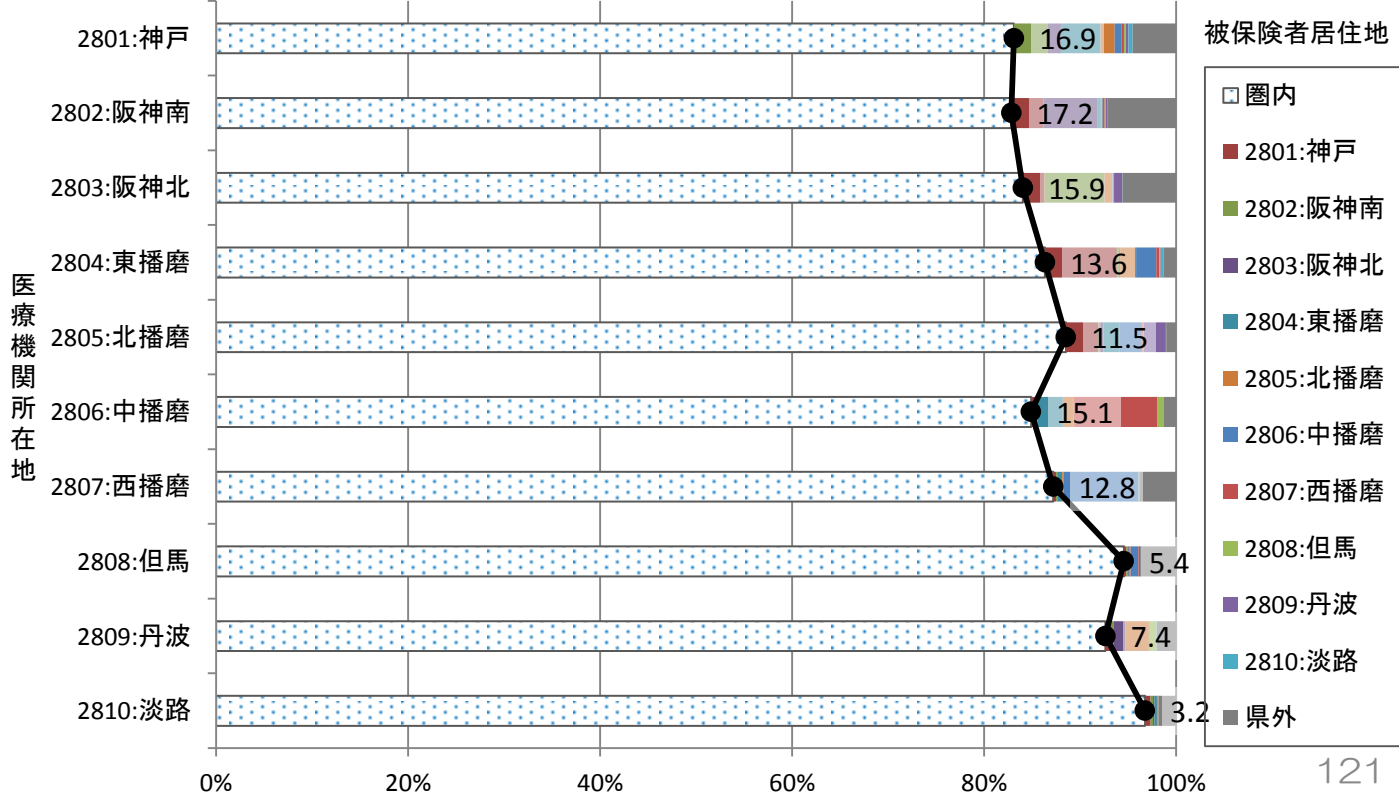
28_二次医療圏別流出割合(入院外)

グラフ: 患者居住地別の受診した医療機関所在地の割合(二次医療圏単位)



28_二次医療圏別流入割合(入院外)

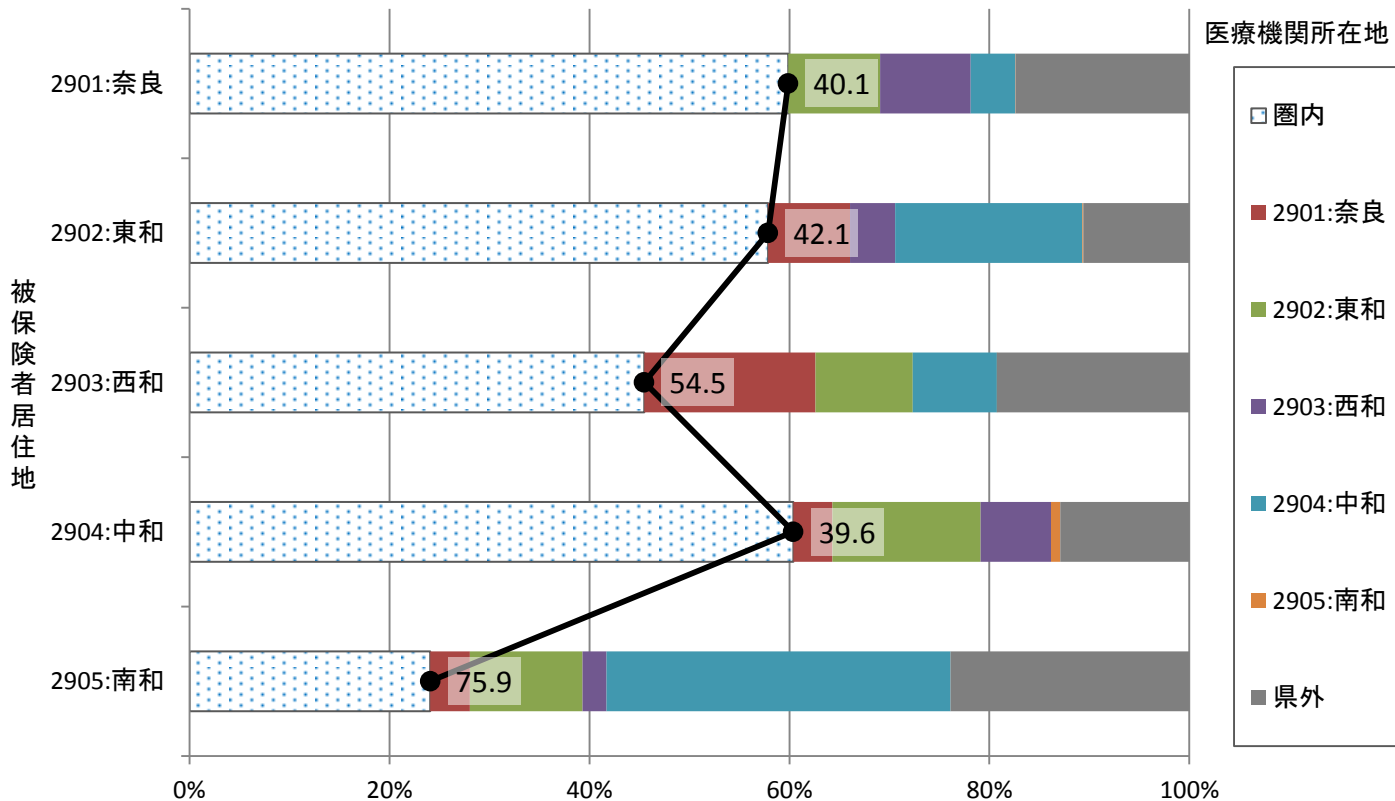
グラフ: 医療機関所在地別の患者の居住地の割合(二次医療圏単位)



29_奈良

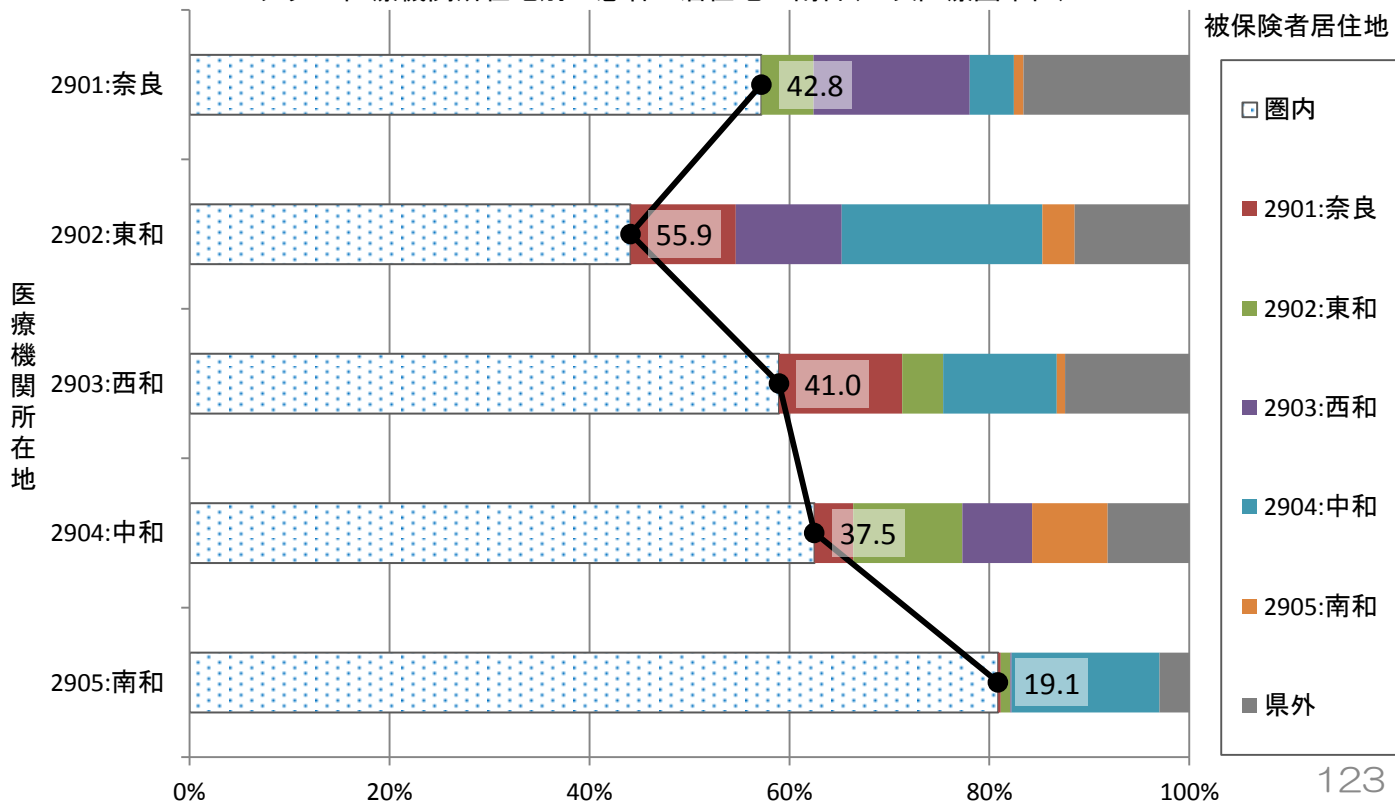
29_二次医療圏別流出割合(入院)

グラフ: 患者居住地別の受診した医療機関所在地の割合(二次医療圏単位)



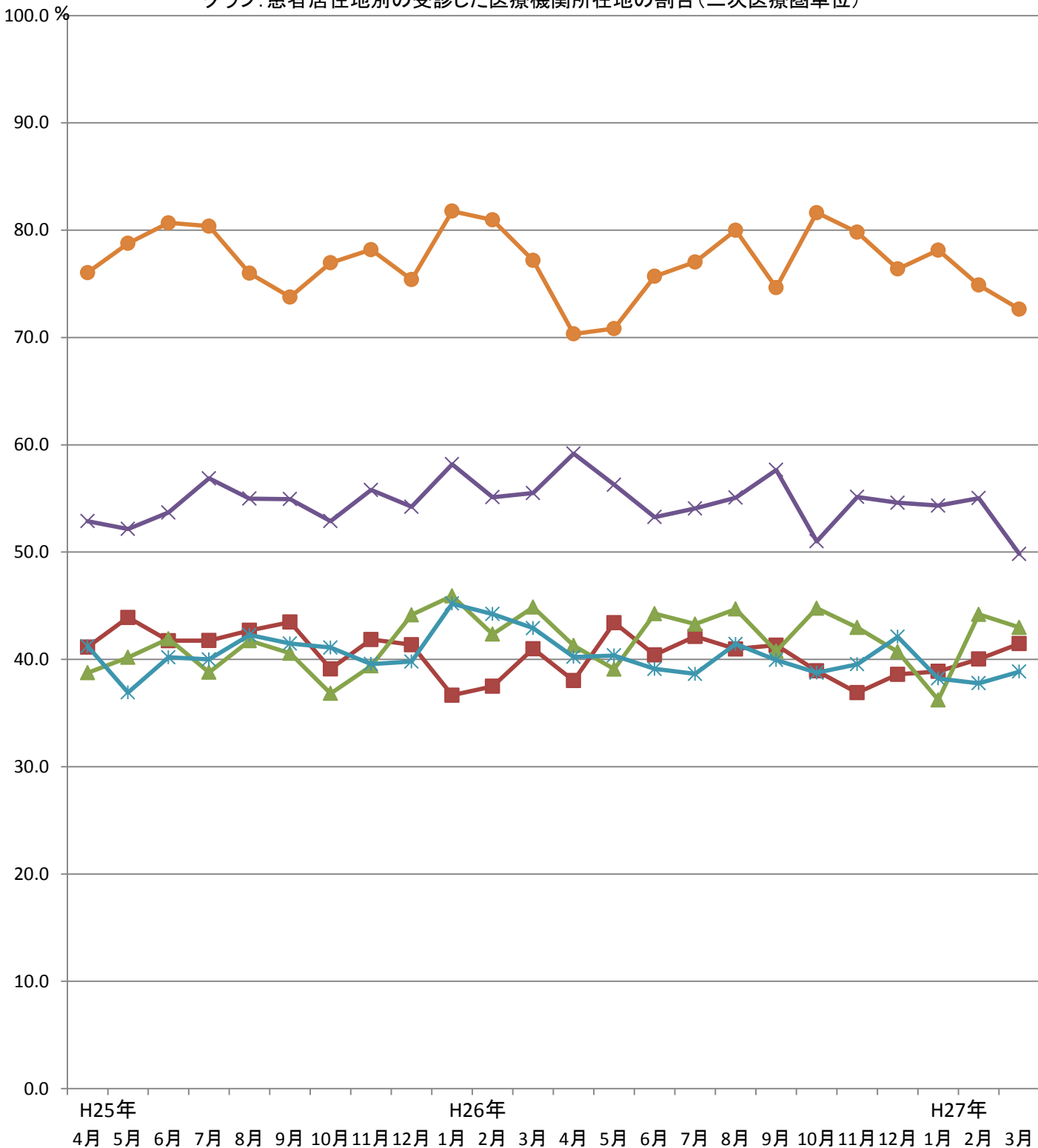
29_二次医療圏別流入割合(入院)

グラフ: 医療機関所在地別の患者の居住地の割合(二次医療圏単位)



参考：月別二次医療圏別流出割合（入院）

グラフ：患者居住地別の受診した医療機関所在地の割合（二次医療圏単位）

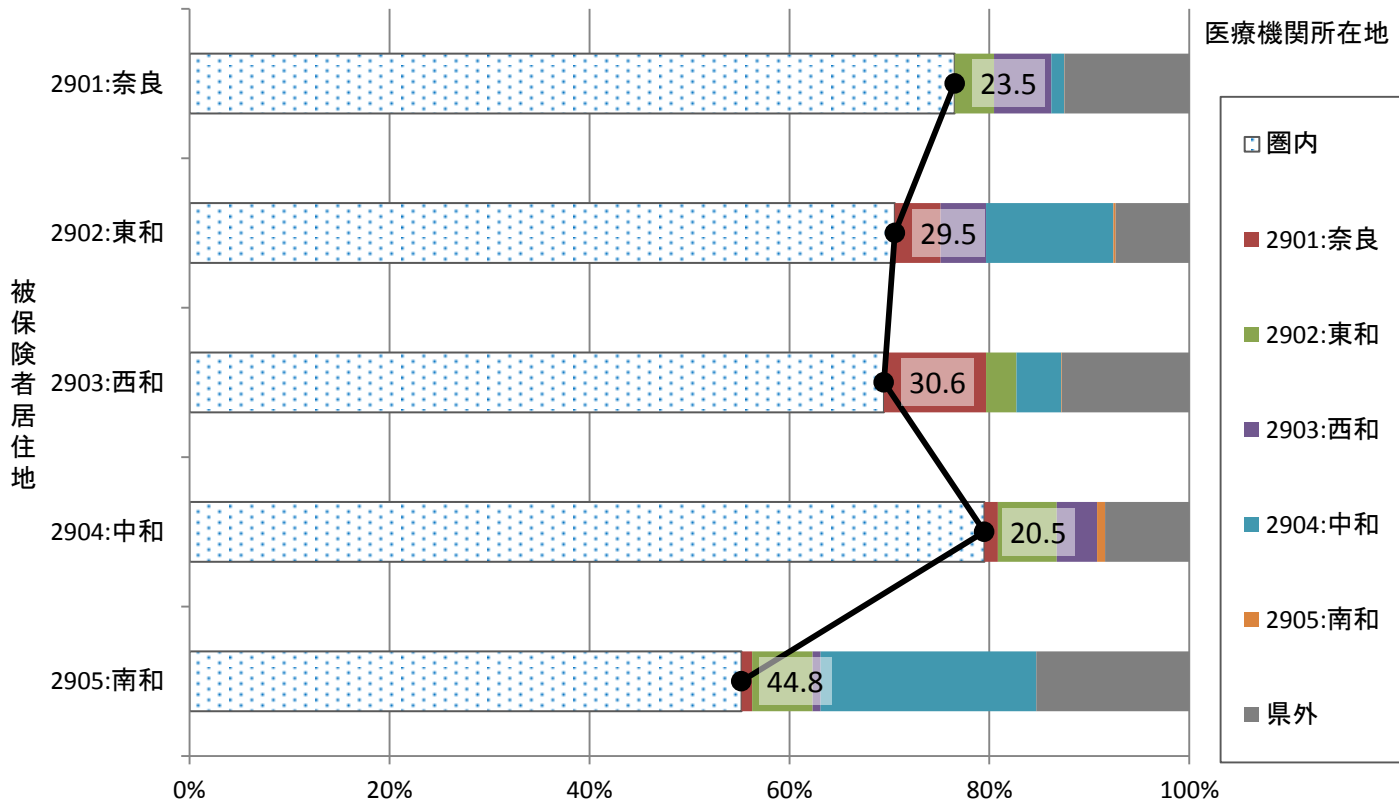


被保険者居住地

- 2901:奈良
- ▲ 2902:東和
- × 2903:西和
- * 2904:中和
- 2905:南和

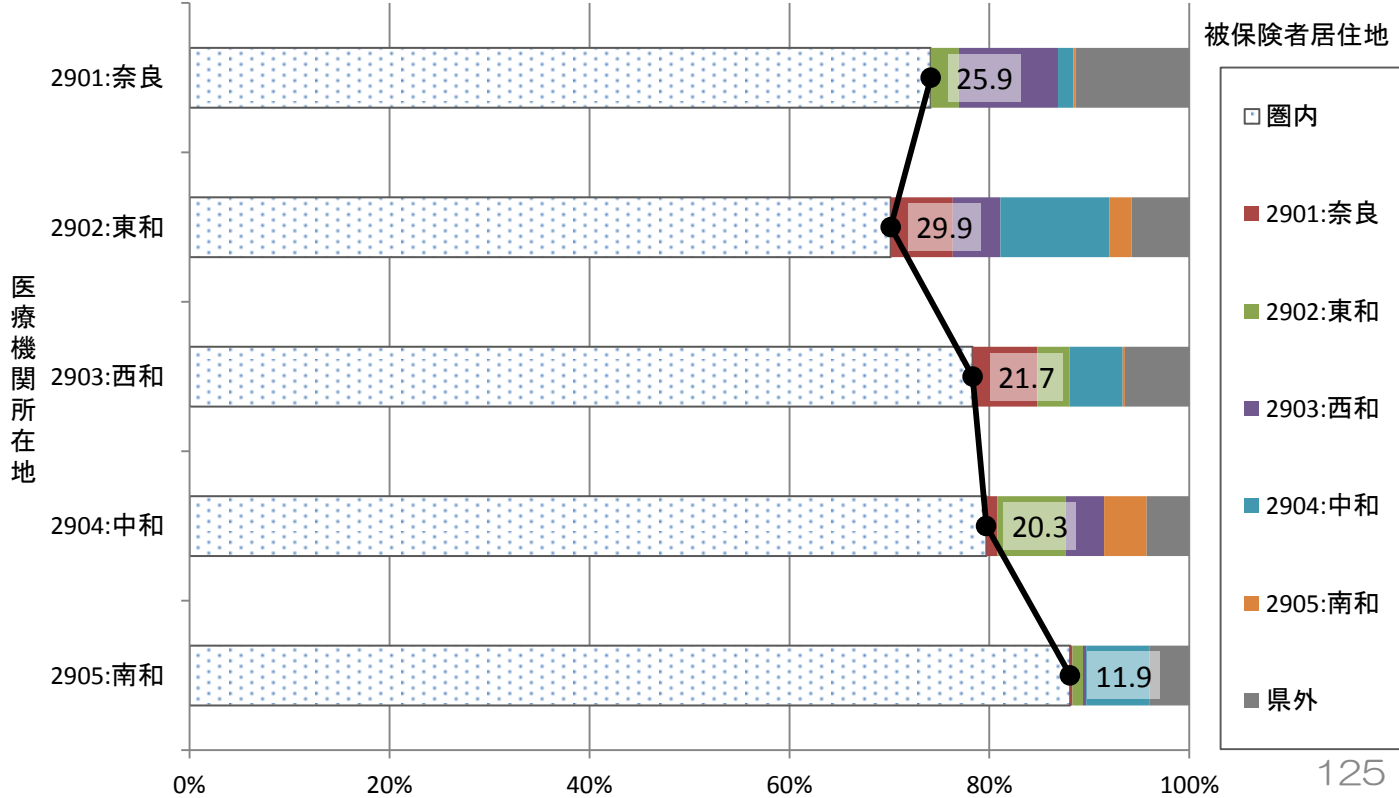
29_二次医療圏別流出割合(入院外)

グラフ: 患者居住地別の受診した医療機関所在地の割合(二次医療圏単位)



29_二次医療圏別流入割合(入院外)

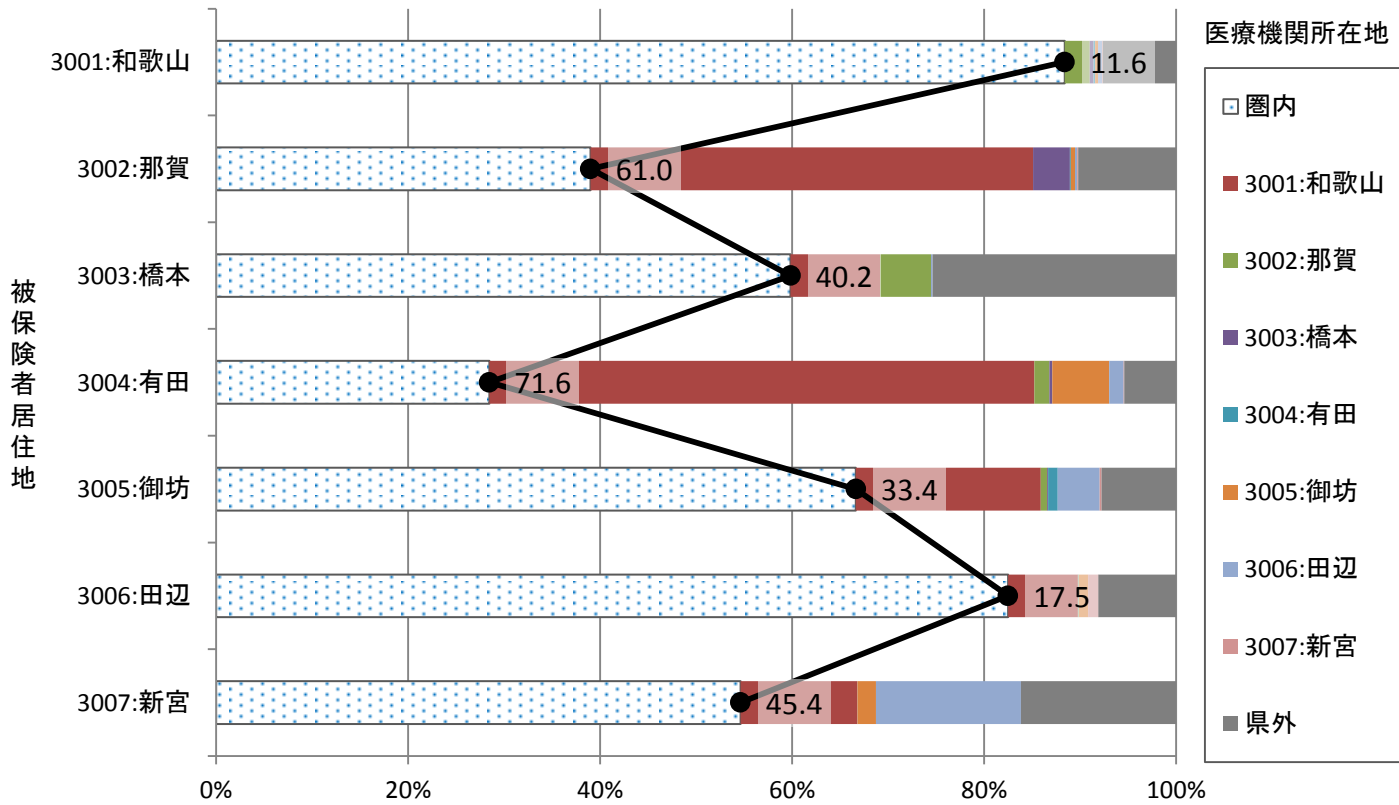
グラフ: 医療機関所在地別の患者の居住地の割合(二次医療圏単位)



30_和歌山

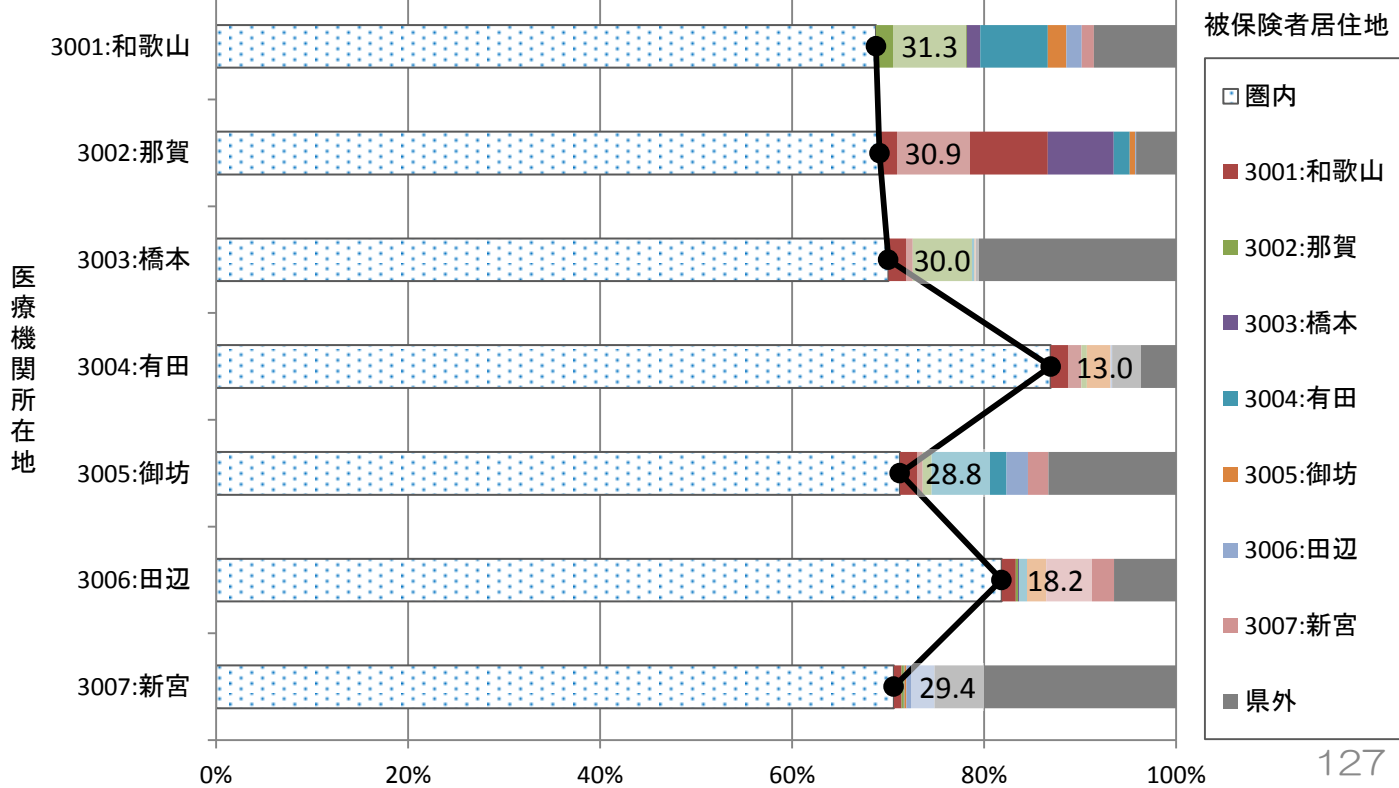
30_二次医療圏別流出割合(入院)

グラフ: 患者居住地別の受診した医療機関所在地の割合(二次医療圏単位)



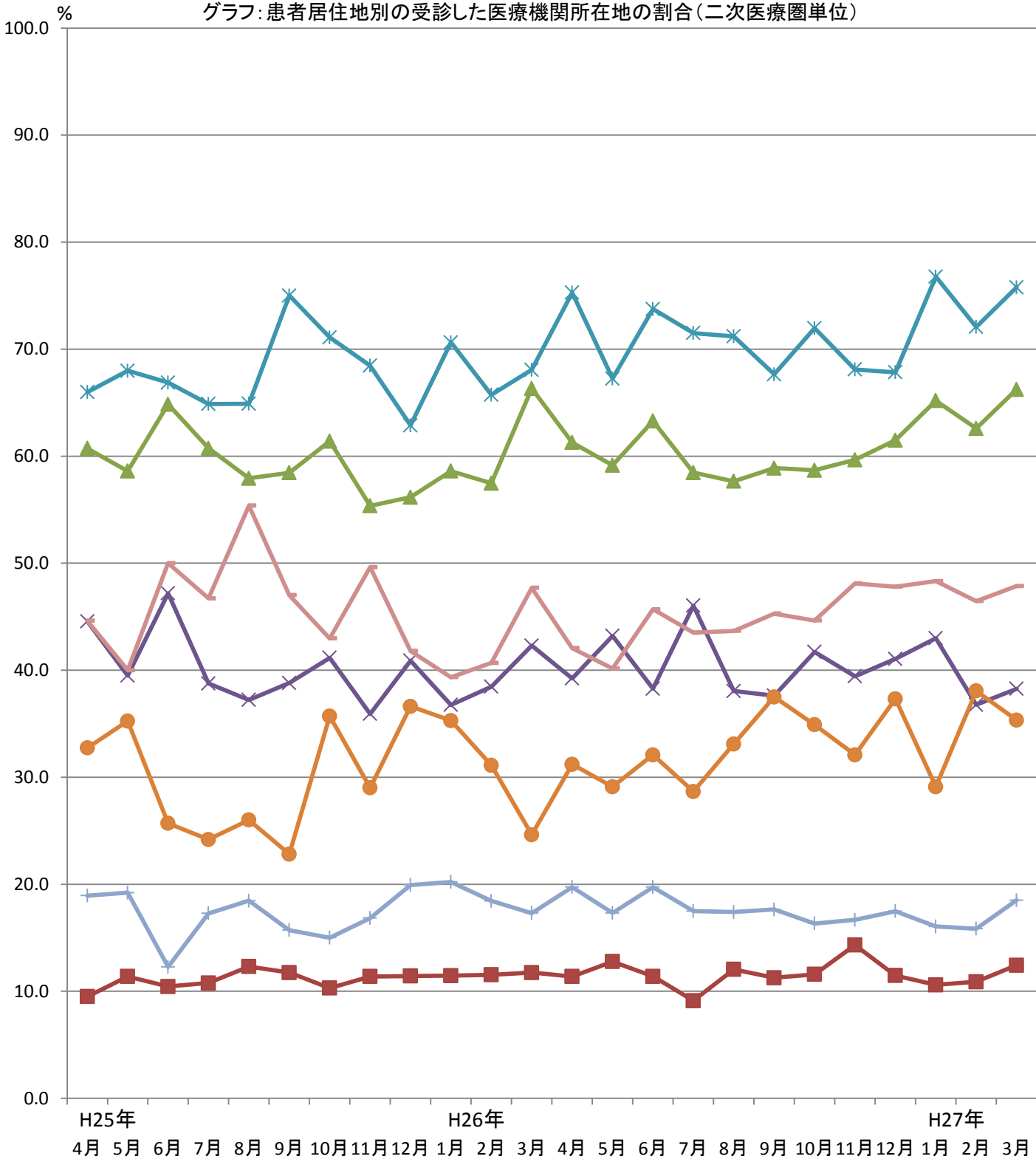
30_二次医療圏別流入割合(入院)

グラフ: 医療機関所在地別の患者の居住地の割合(二次医療圏単位)

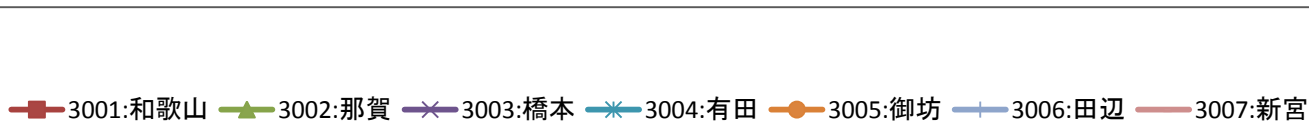


参考：月別二次医療圏別流出割合（入院）

グラフ：患者居住地別の受診した医療機関所在地の割合（二次医療圏単位）

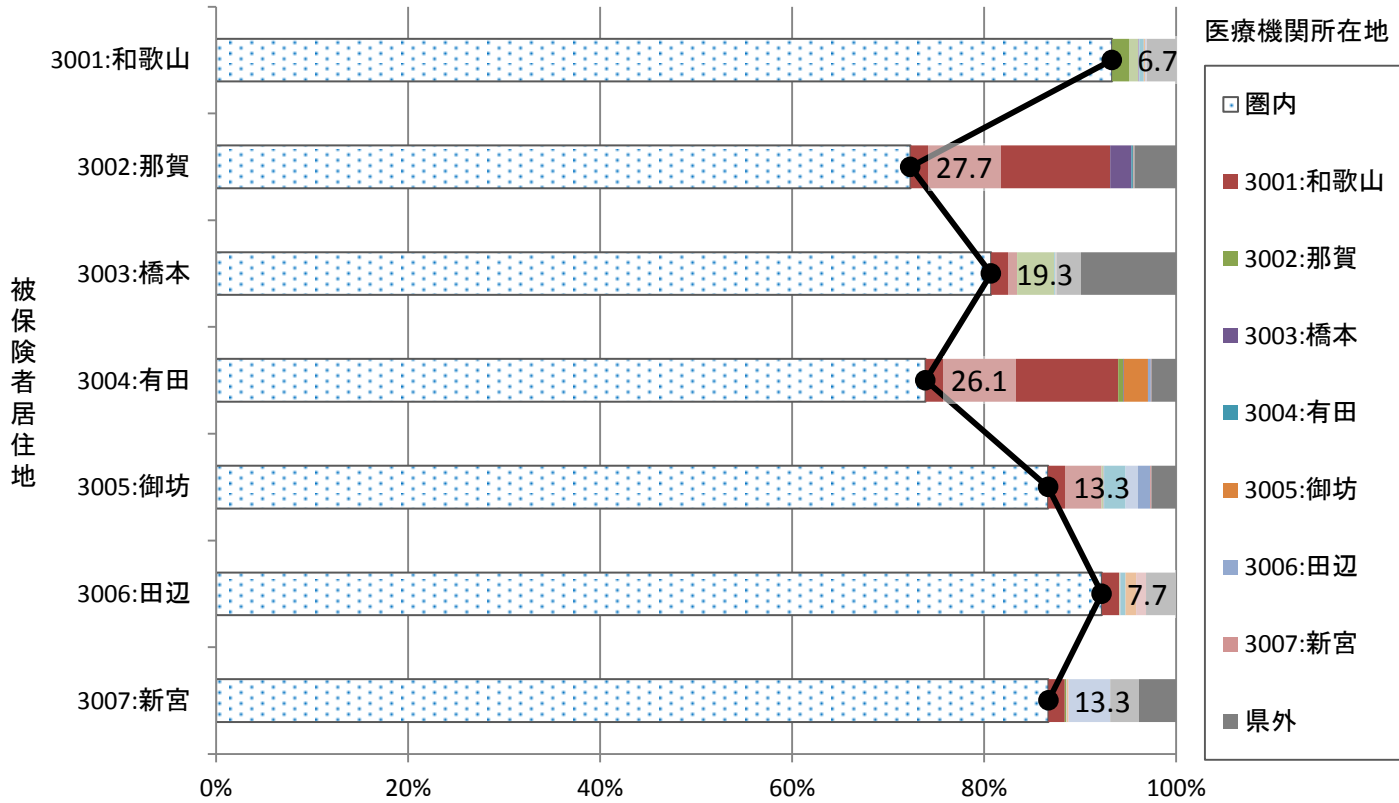


被保険者居住地



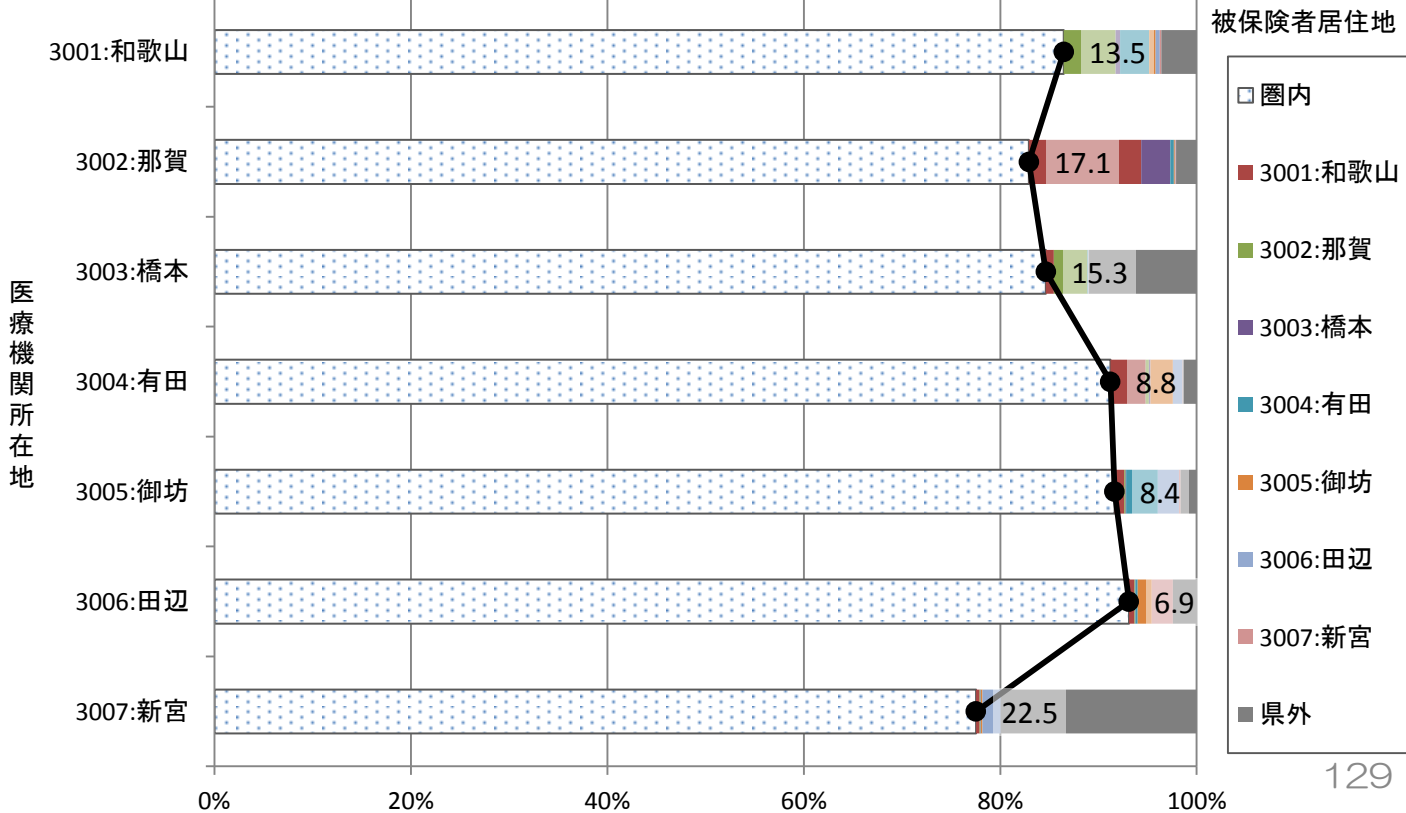
30_二次医療圏別流出割合(入院外)

グラフ: 患者居住地別の受診した医療機関所在地の割合(二次医療圏単位)



30_二次医療圏別流入割合(入院外)

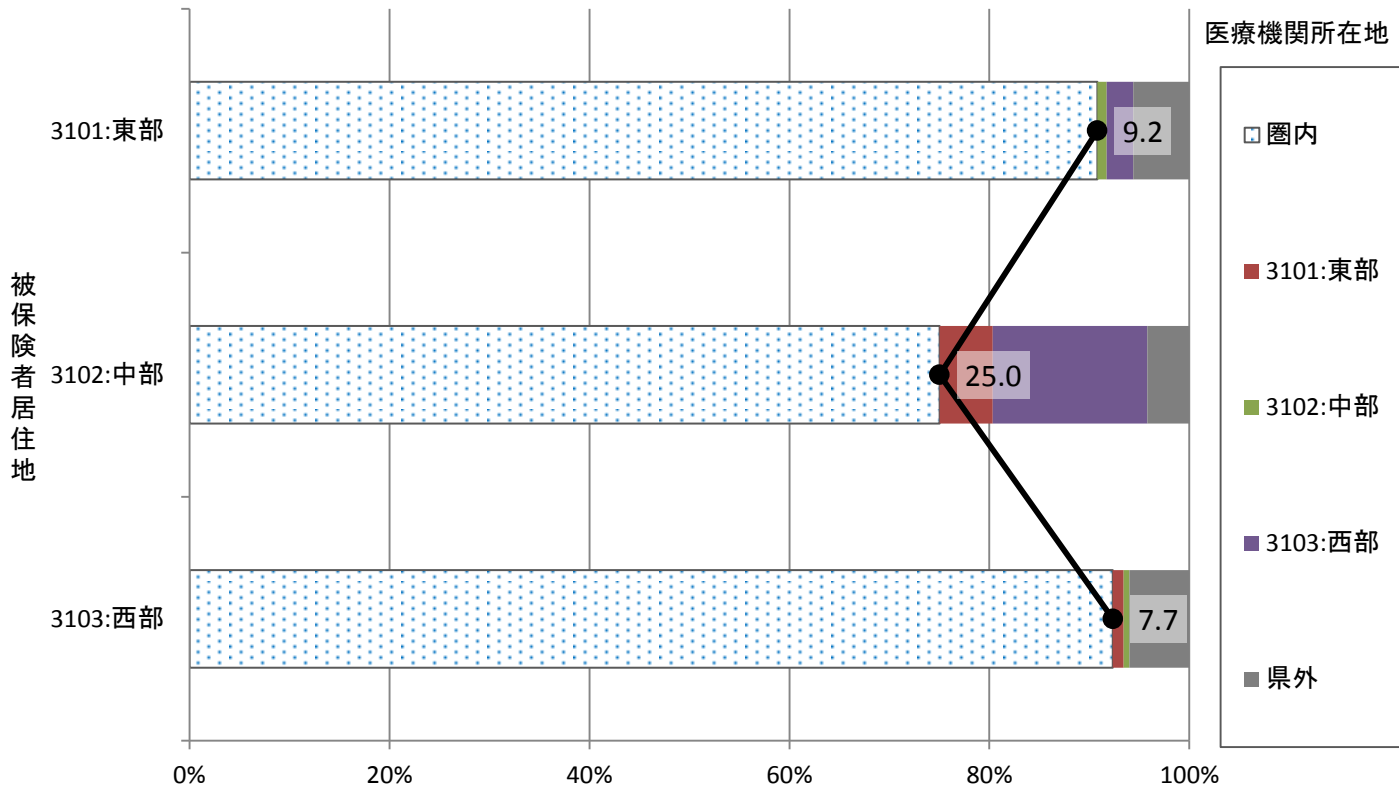
グラフ: 医療機関所在地別の患者の居住地の割合(二次医療圏単位)



31_鳥取

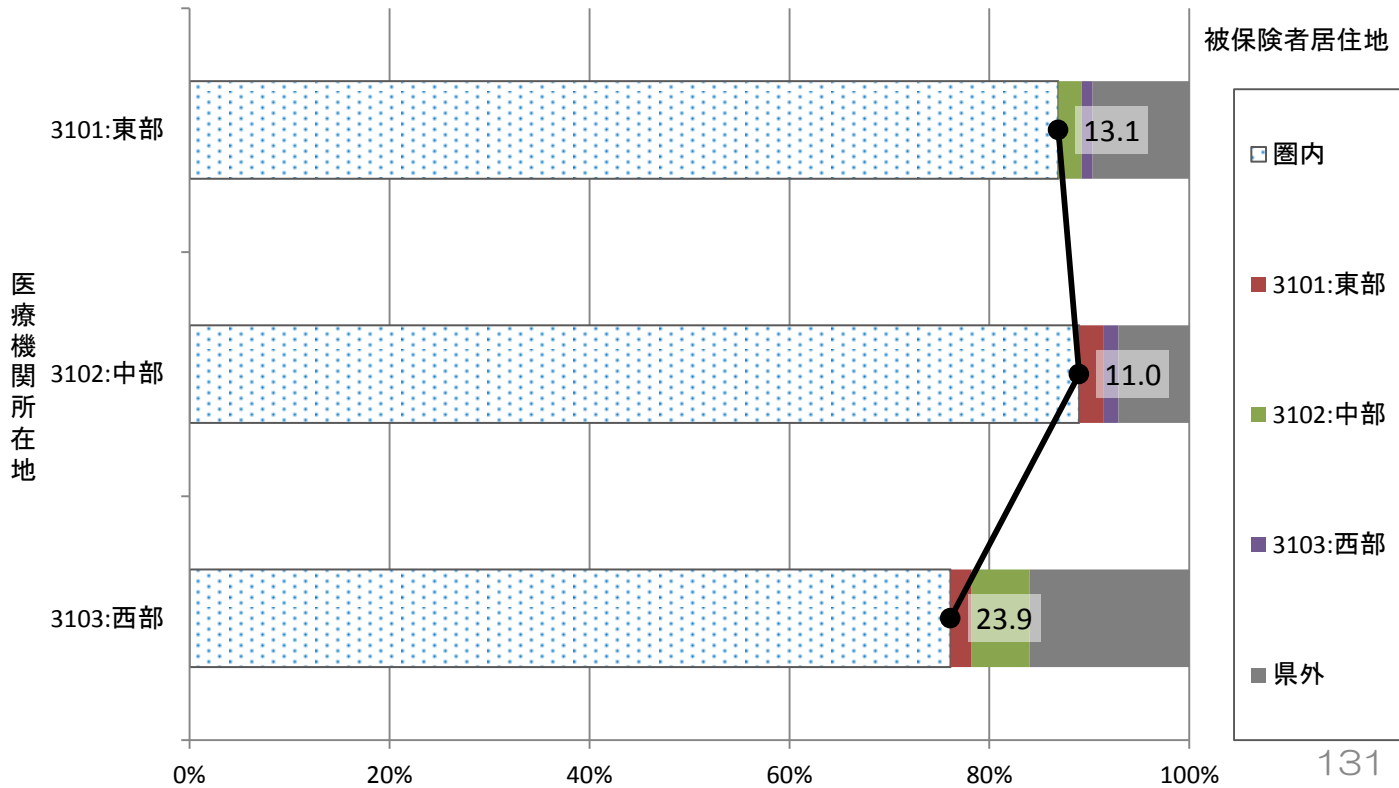
31_二次医療圏別流出割合(入院)

グラフ: 患者居住地別の受診した医療機関所在地の割合(二次医療圏単位)



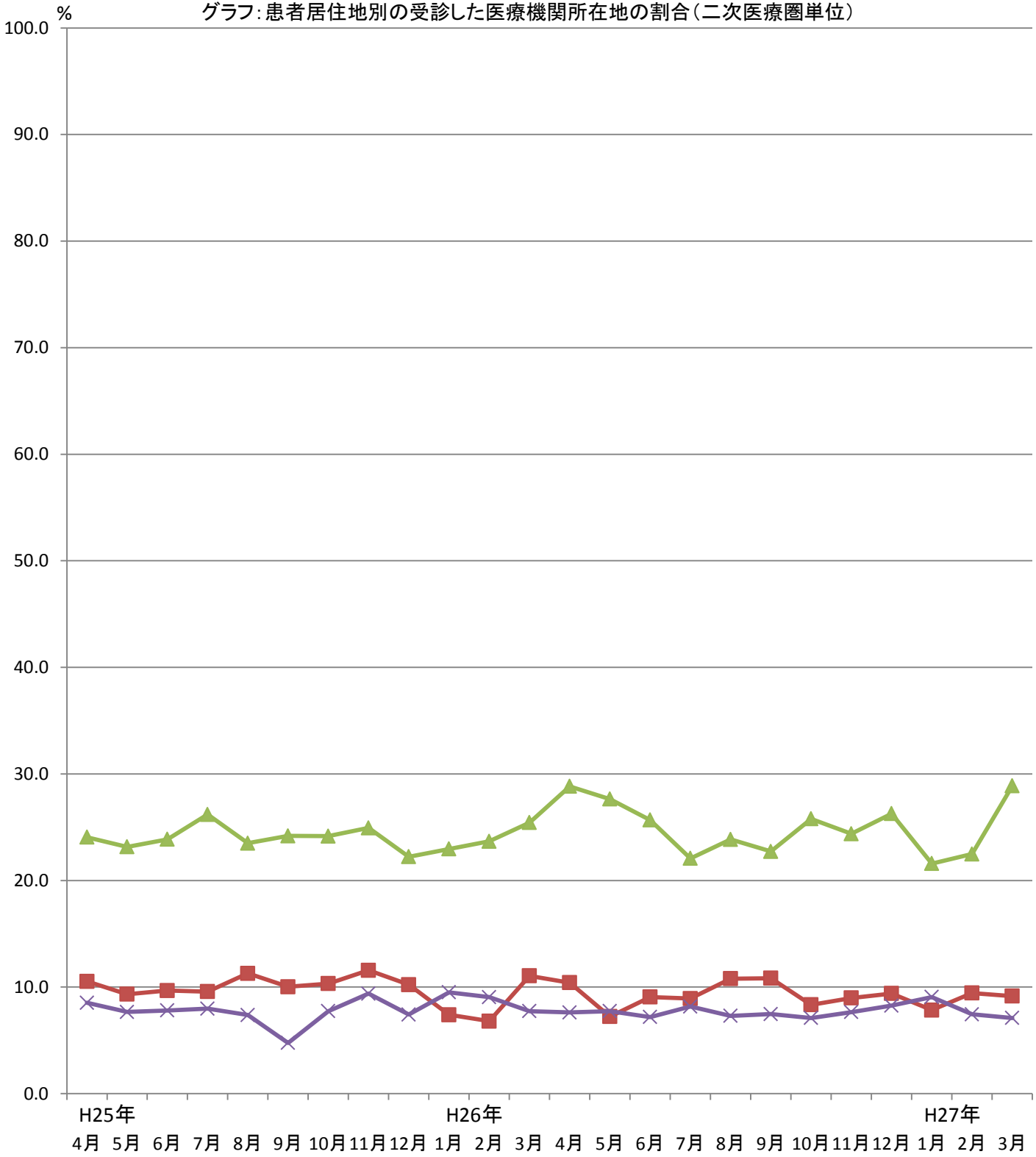
31_二次医療圏別流入割合(入院)

グラフ: 医療機関所在地別の患者の居住地の割合(二次医療圏単位)



参考：月別二次医療圏別流出割合（入院）

グラフ：患者居住地別の受診した医療機関所在地の割合（二次医療圏単位）



被保険者居住地

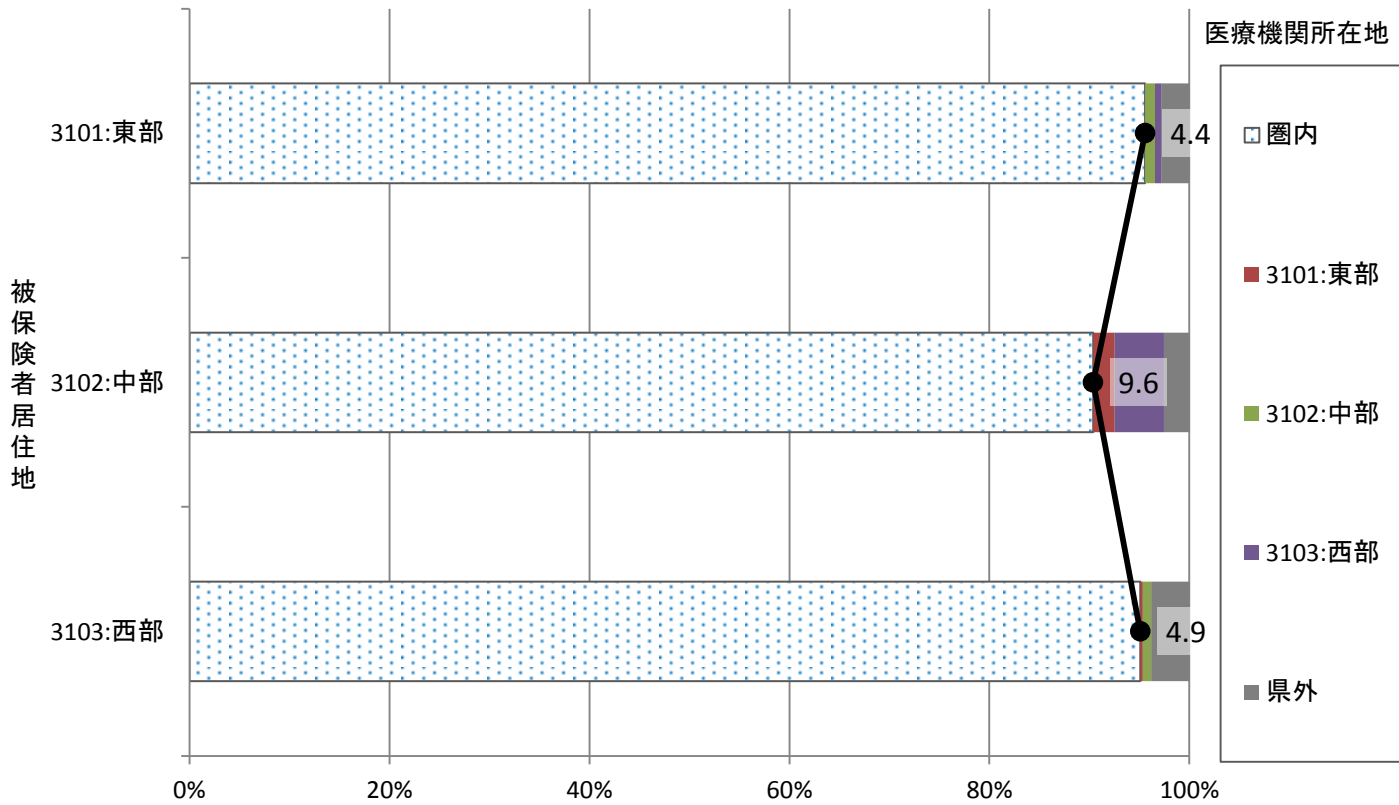
■ 3101:東部

▲ 3102:中部

× 3103:西部

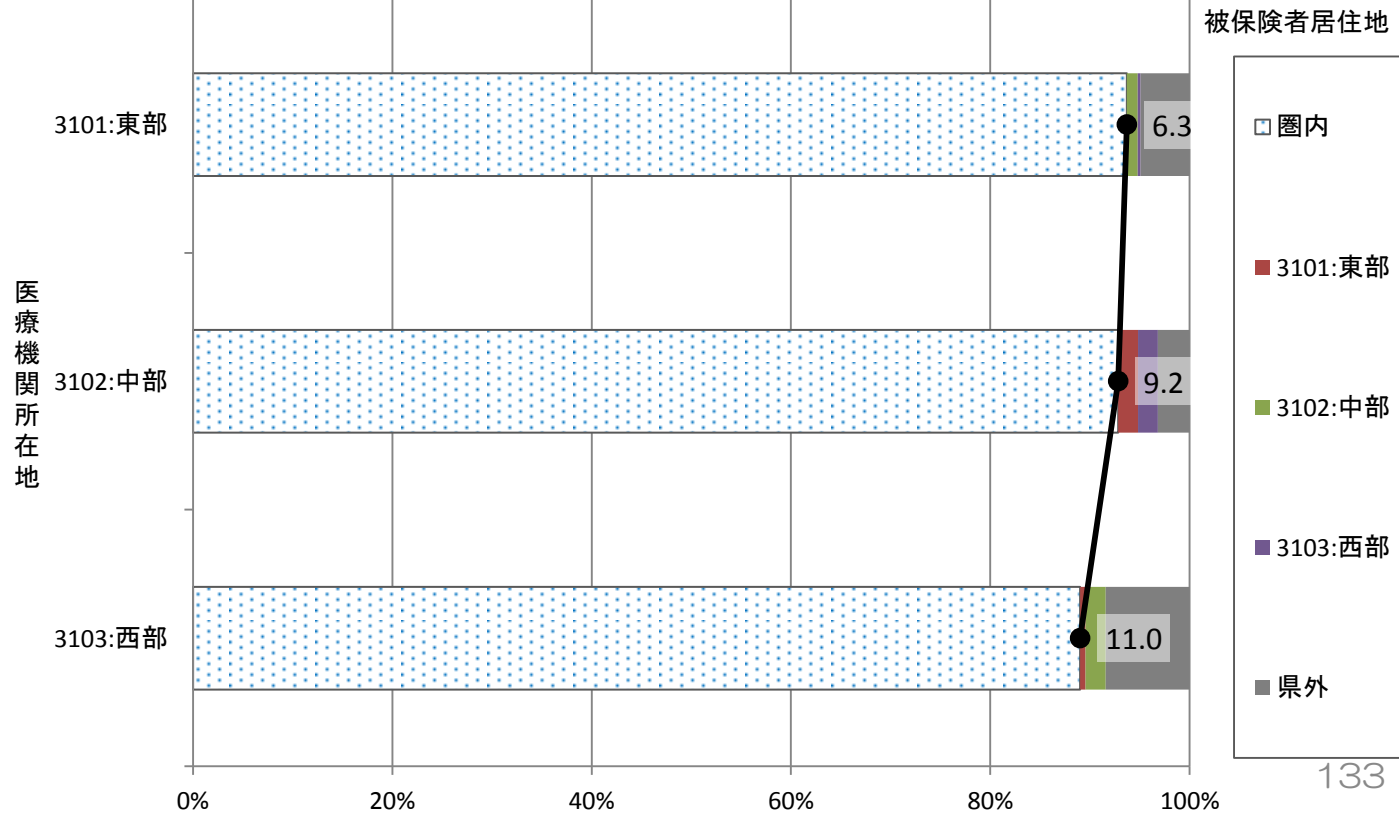
31_二次医療圏別流出割合(入院外)

グラフ: 患者居住地別の受診した医療機関所在地の割合(二次医療圏単位)



31_二次医療圏別流入割合(入院外)

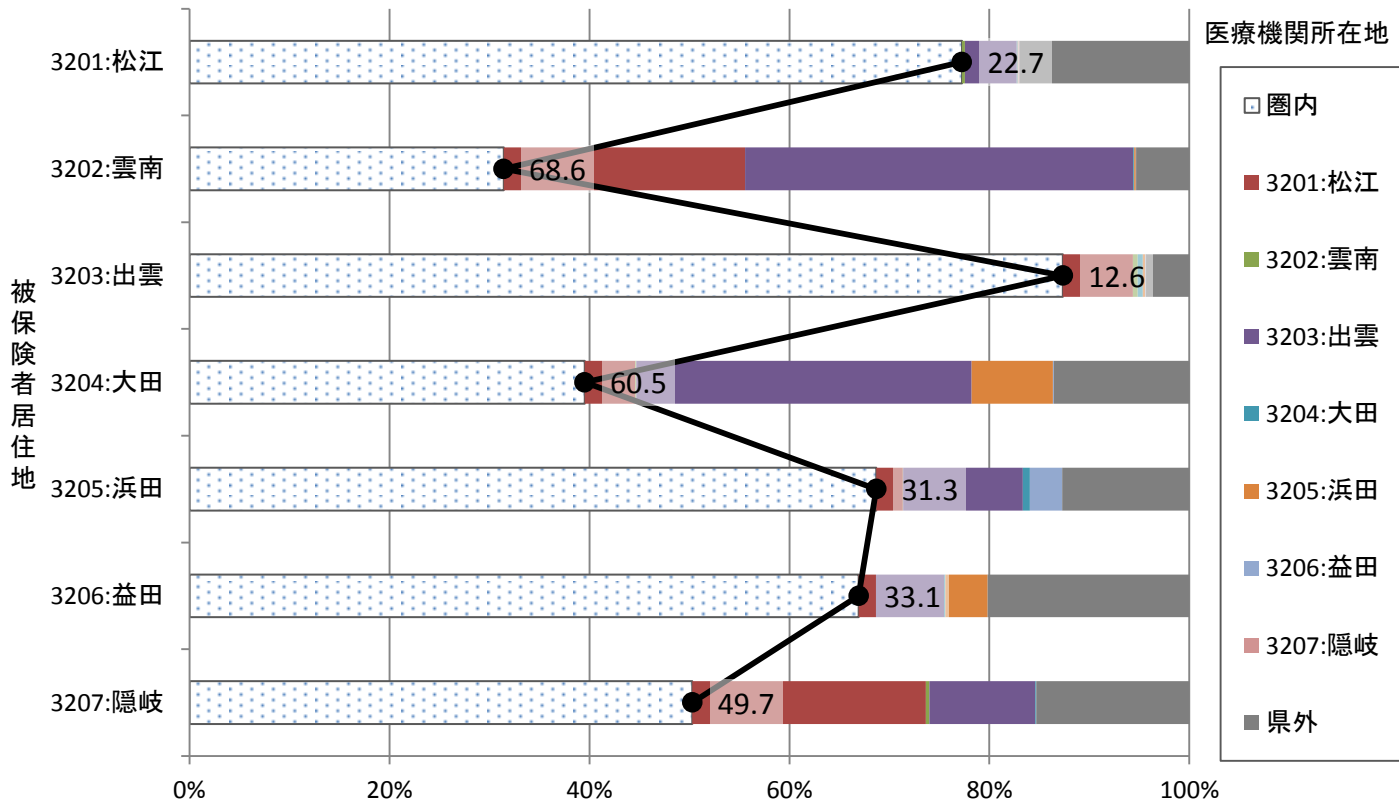
グラフ: 医療機関所在地別の患者の居住地の割合(二次医療圏単位)



32_島根

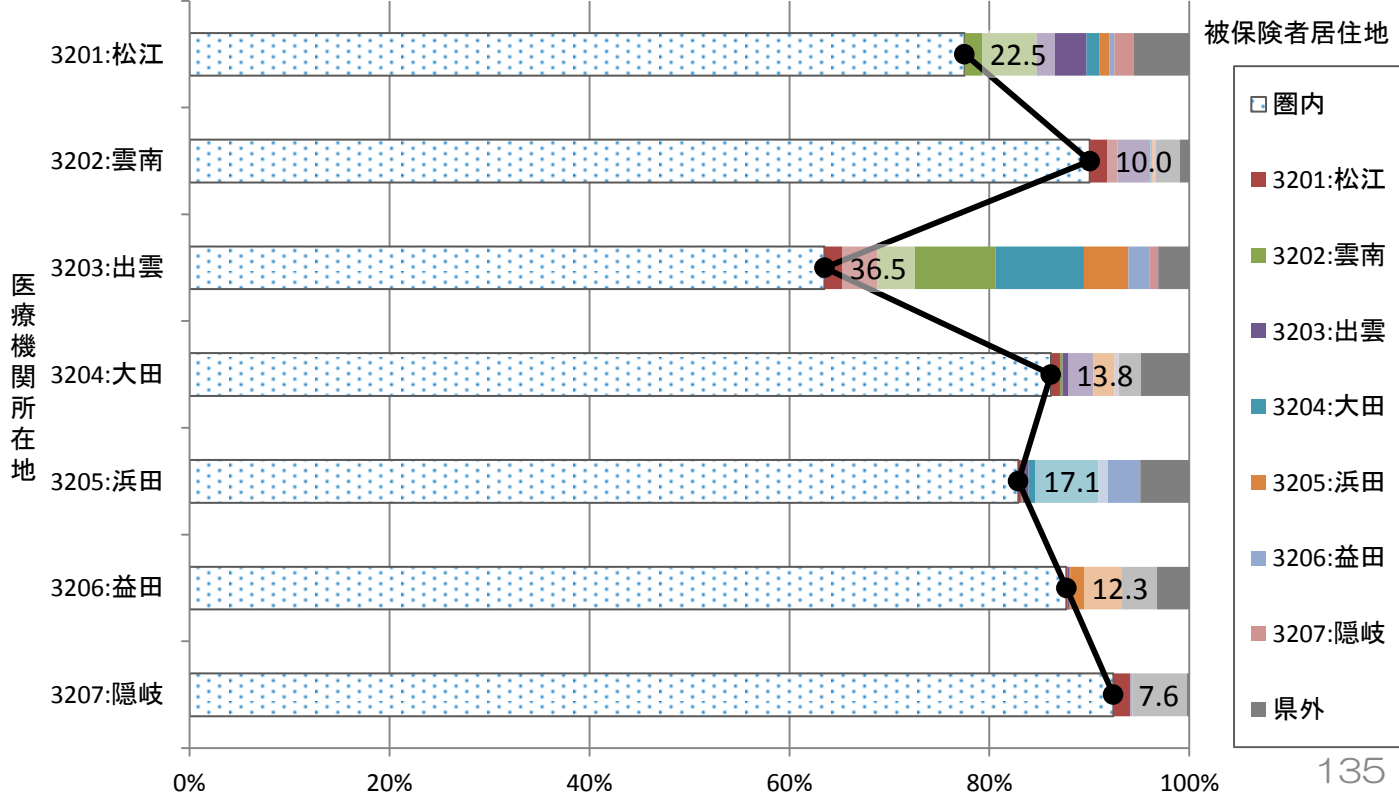
32_二次医療圏別流出割合(入院)

グラフ: 患者居住地別の受診した医療機関所在地の割合(二次医療圏単位)



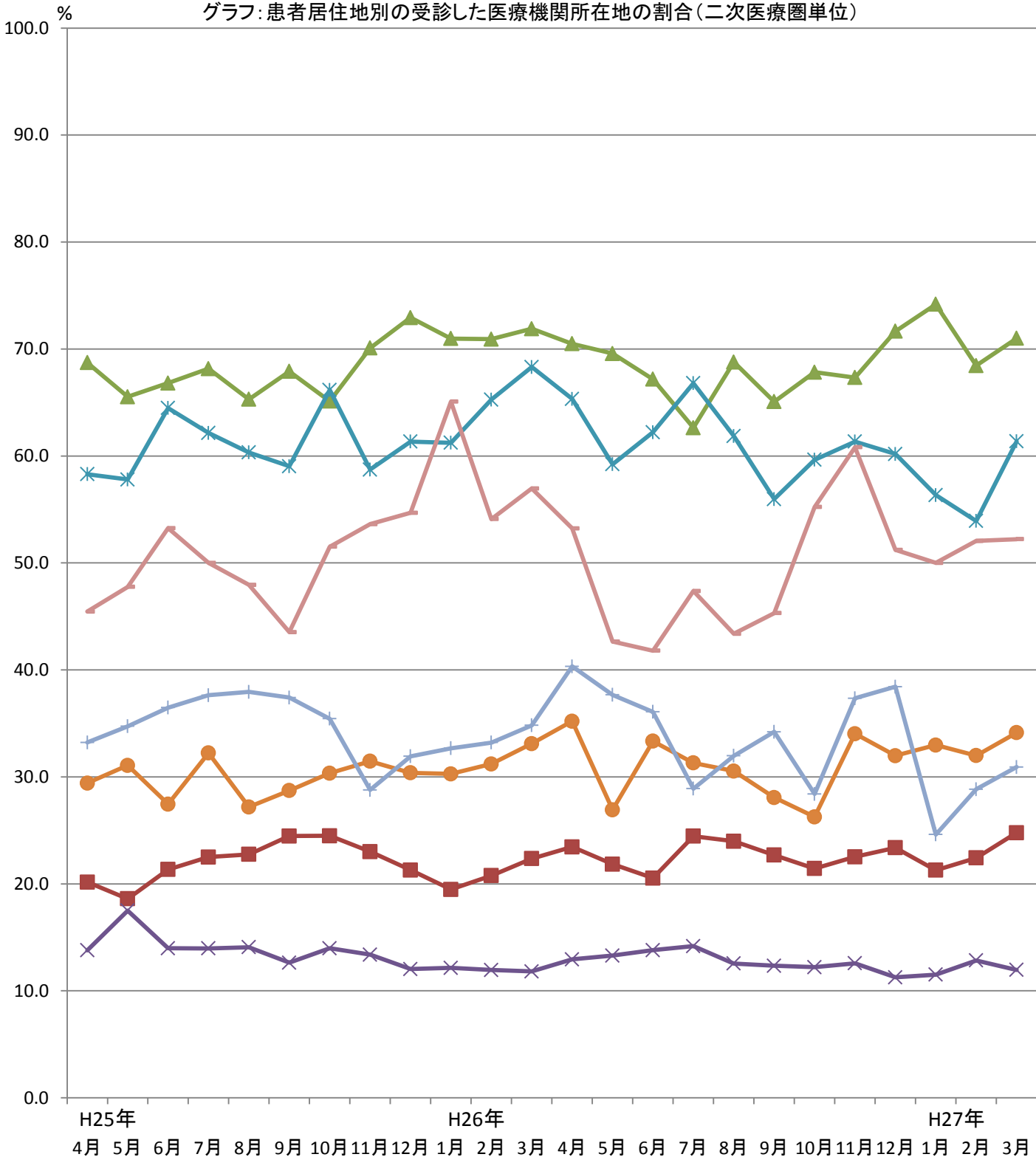
32_二次医療圏別流入割合(入院)

グラフ: 医療機関所在地別の患者の居住地の割合(二次医療圏単位)



参考：月別二次医療圏別流出割合（入院）

グラフ：患者居住地別の受診した医療機関所在地の割合（二次医療圏単位）

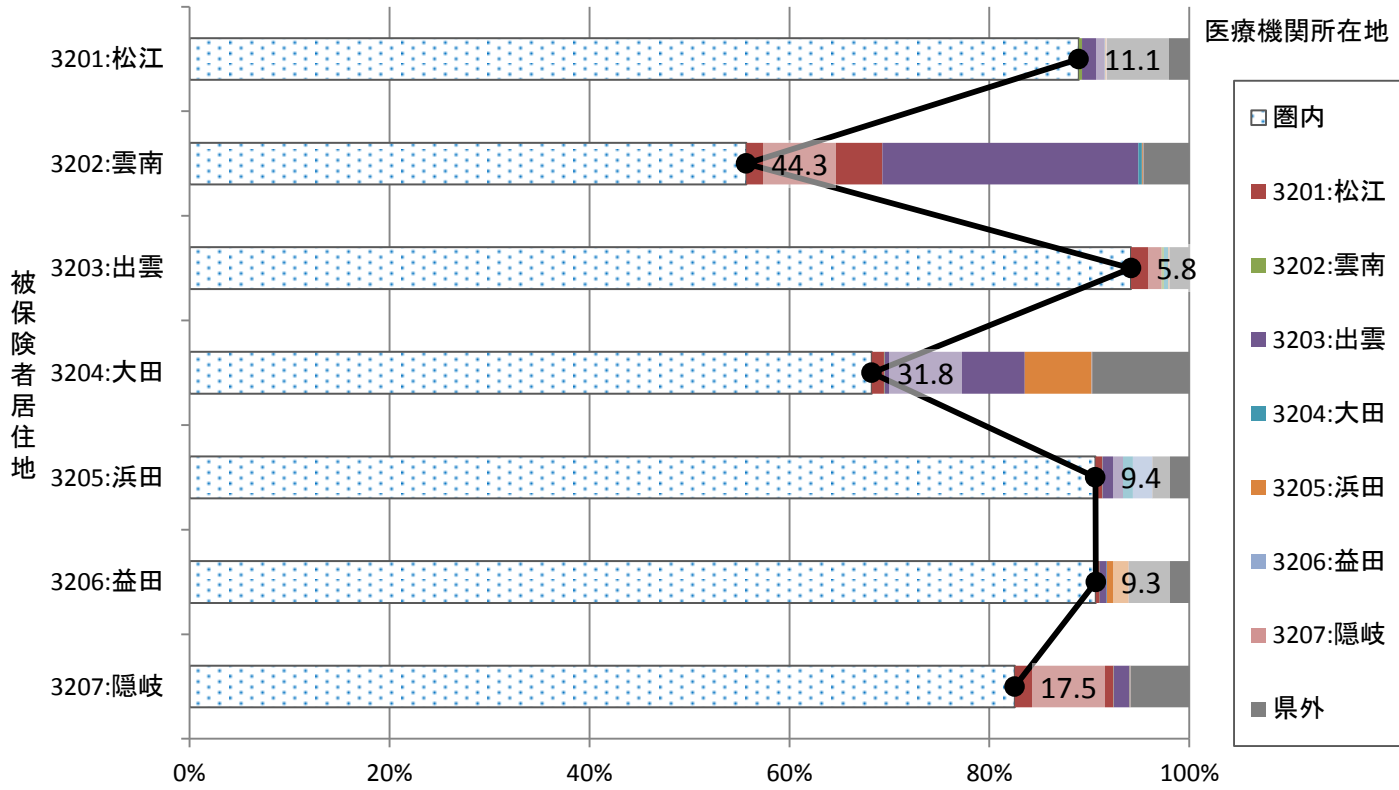


被保険者居住地

■ 3201:松江
 ▲ 3202:雲南
 × 3203:出雲
 ✱ 3204:大田
 ● 3205:浜田
 + 3206:益田
 ◆ 3207:隠岐

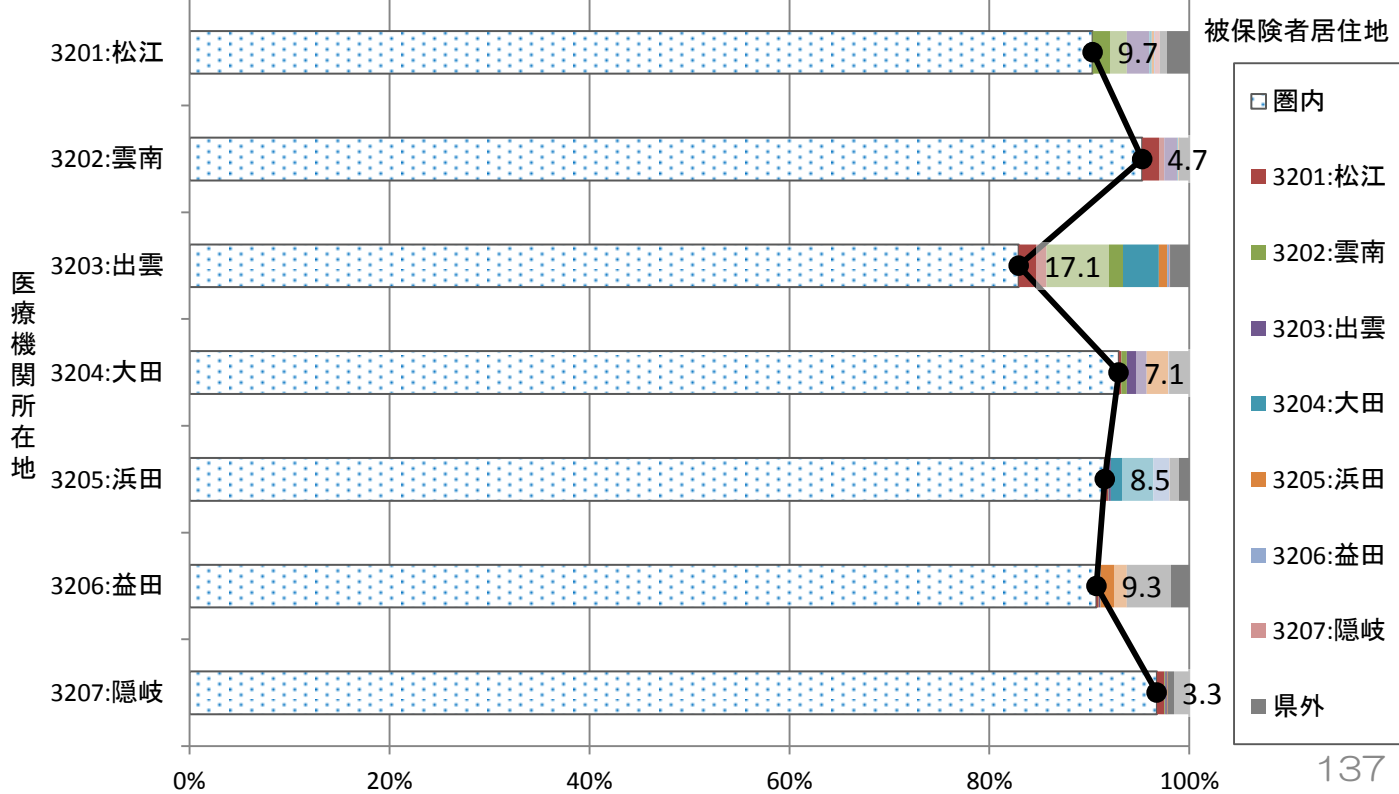
32_二次医療圏別流出割合(入院外)

グラフ: 患者居住地別の受診した医療機関所在地の割合(二次医療圏単位)



32_二次医療圏別流入割合(入院外)

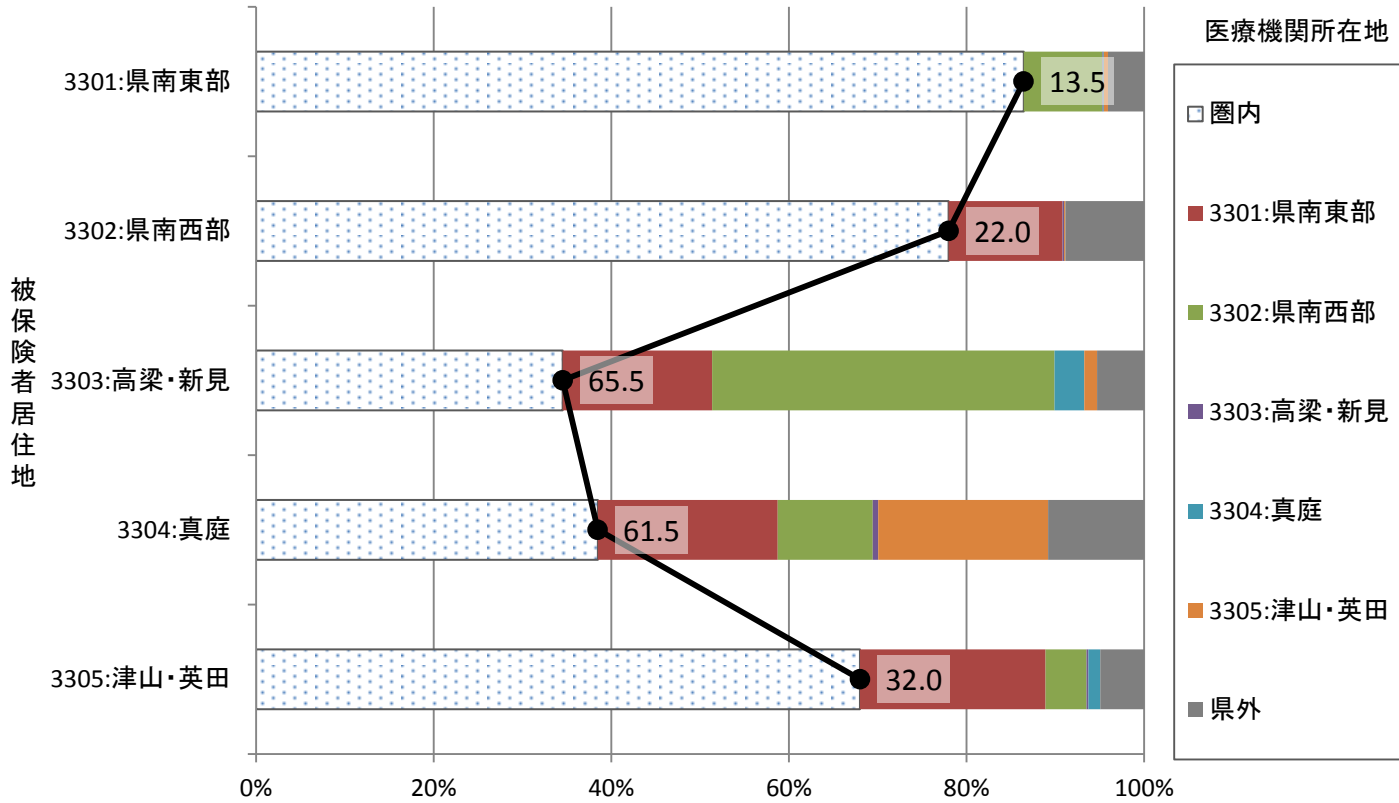
グラフ: 医療機関所在地別の患者の居住地の割合(二次医療圏単位)



33_岡山

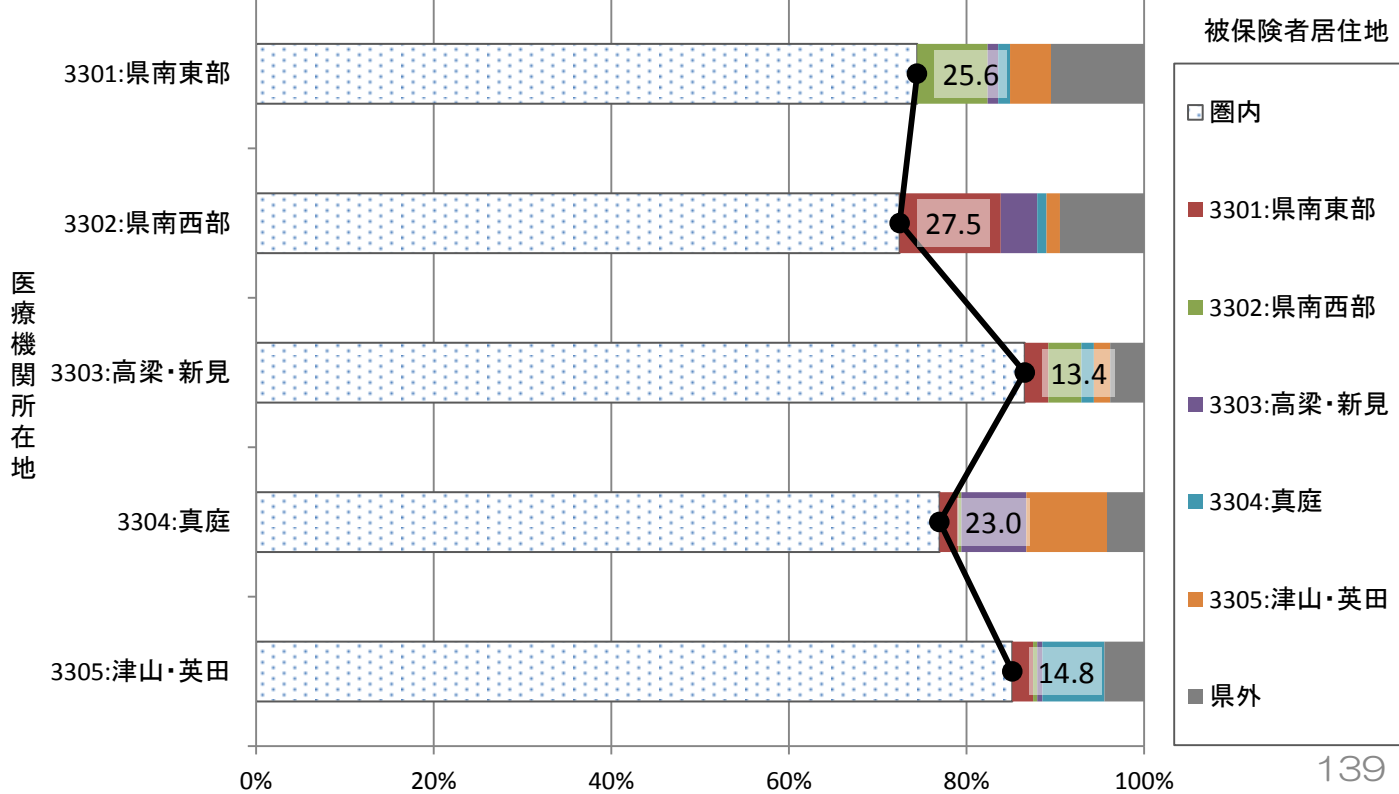
33_二次医療圏別流出割合(入院)

グラフ: 患者居住地別の受診した医療機関所在地の割合(二次医療圏単位)



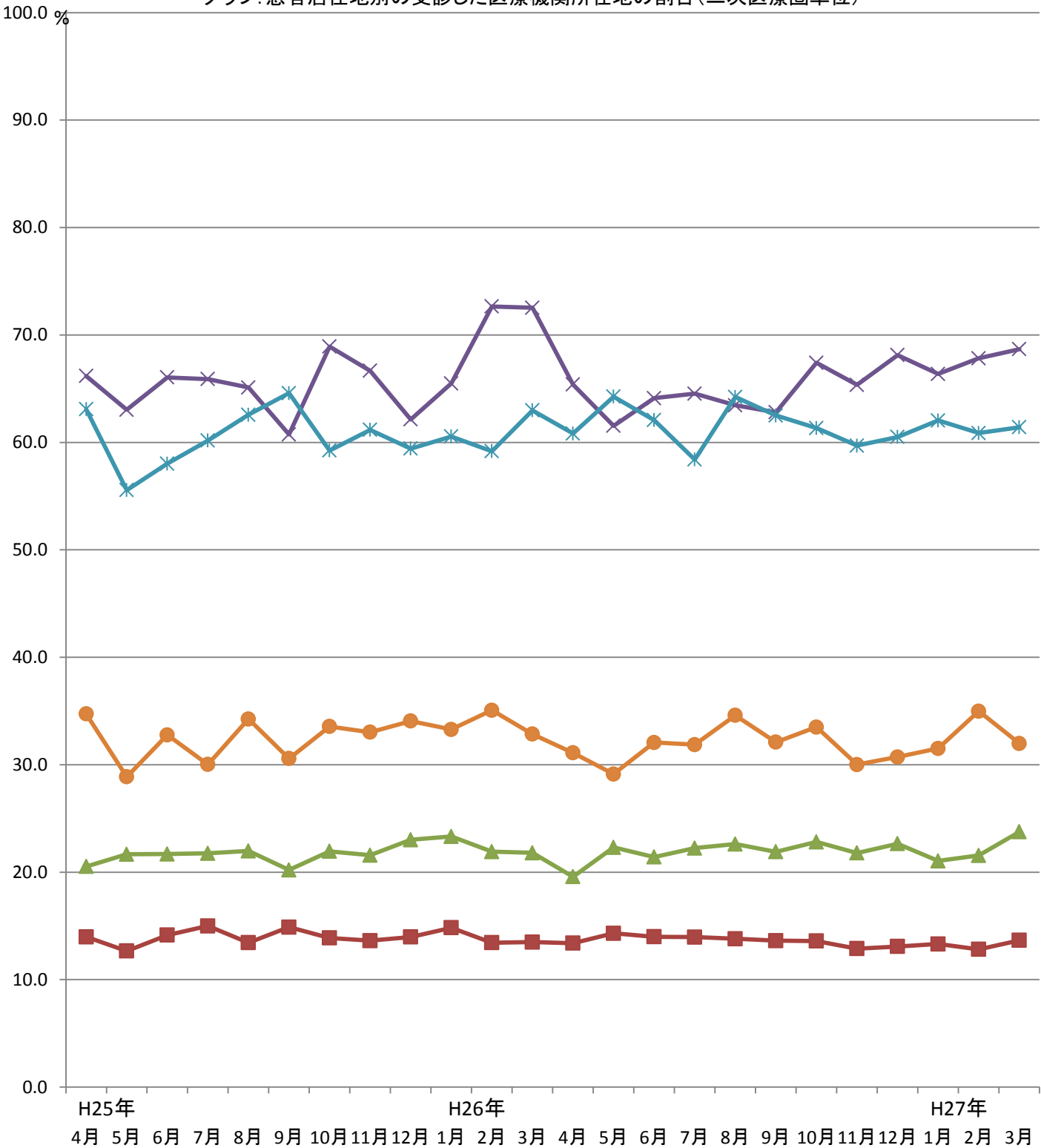
33_二次医療圏別流入割合(入院)

グラフ: 医療機関所在地別の患者の居住地の割合(二次医療圏単位)



参考：月別二次医療圏別流出割合（入院）

グラフ：患者居住地別の受診した医療機関所在地の割合（二次医療圏単位）

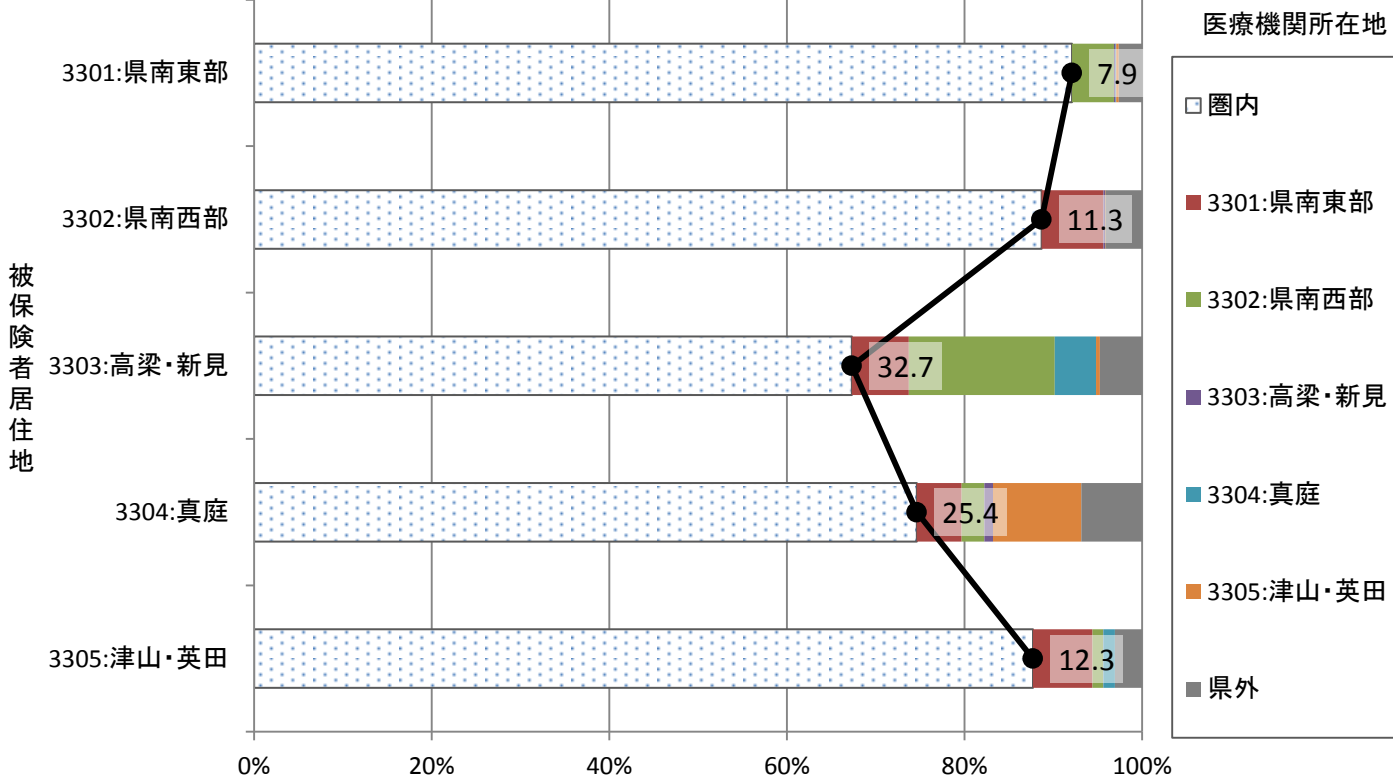


被保険者居住地

■ 3301: 県南東部
 ▲ 3302: 県南西部
 × 3303: 高梁・新見
 ✱ 3304: 真庭
 ● 3305: 津山・英田

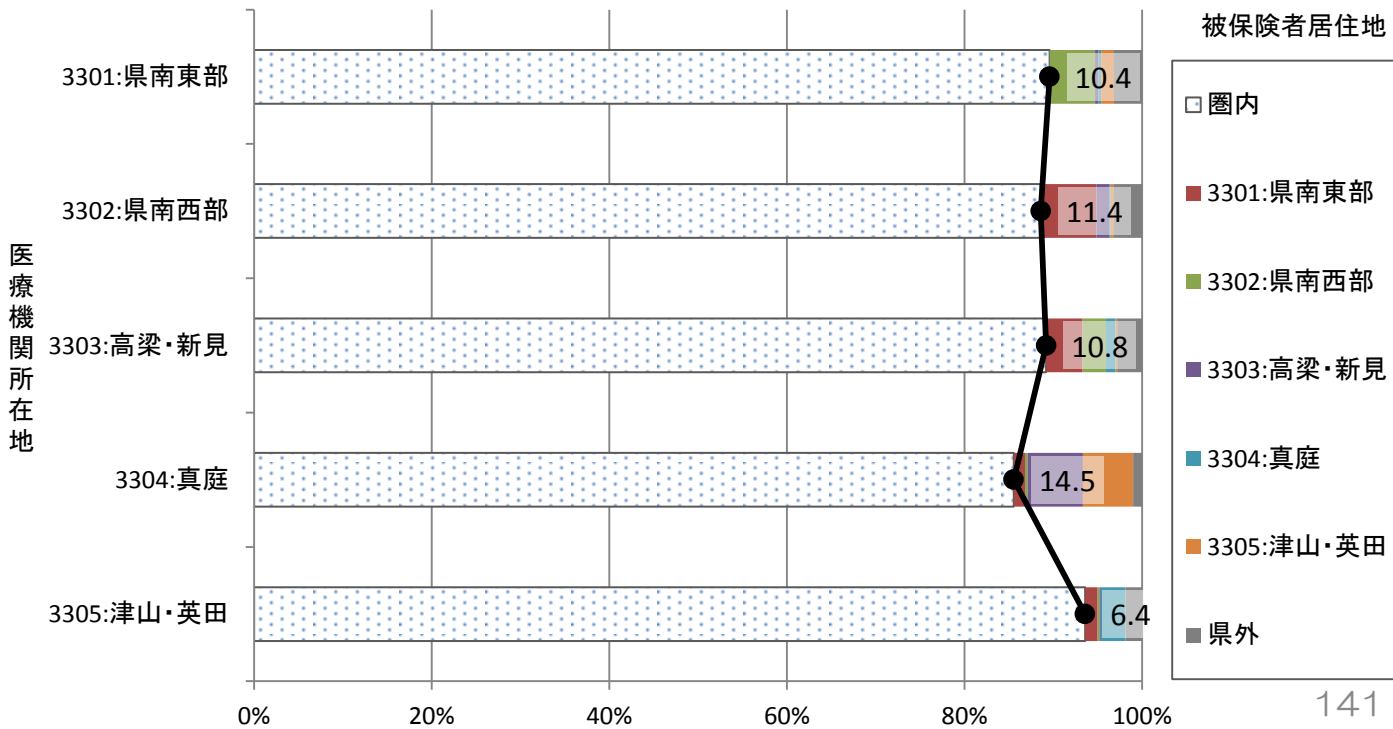
33_二次医療圏別流出割合(入院外)

グラフ: 患者居住地別の受診した医療機関所在地の割合(二次医療圏単位)



33_二次医療圏別流入割合(入院外)

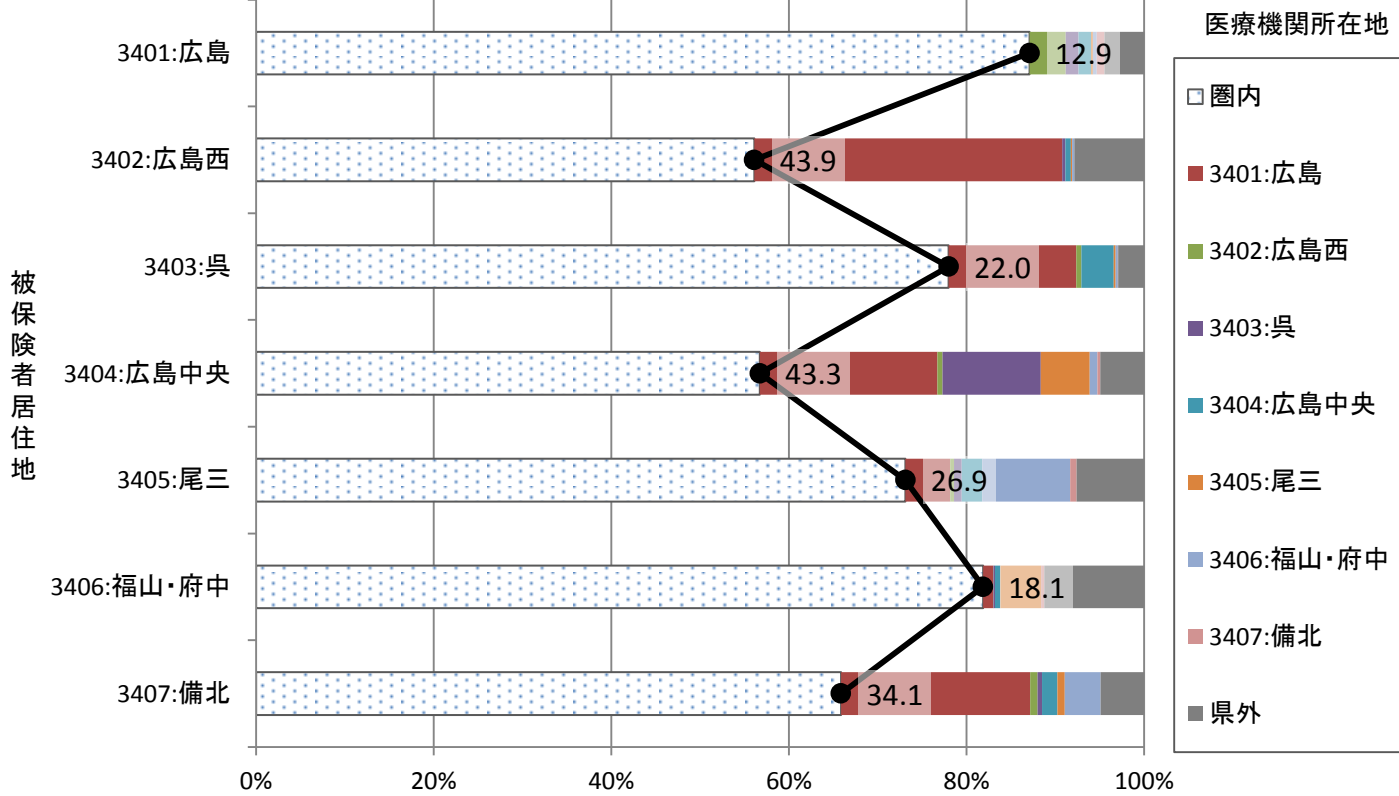
グラフ: 医療機関所在地別の患者の居住地の割合(二次医療圏単位)



34_広島

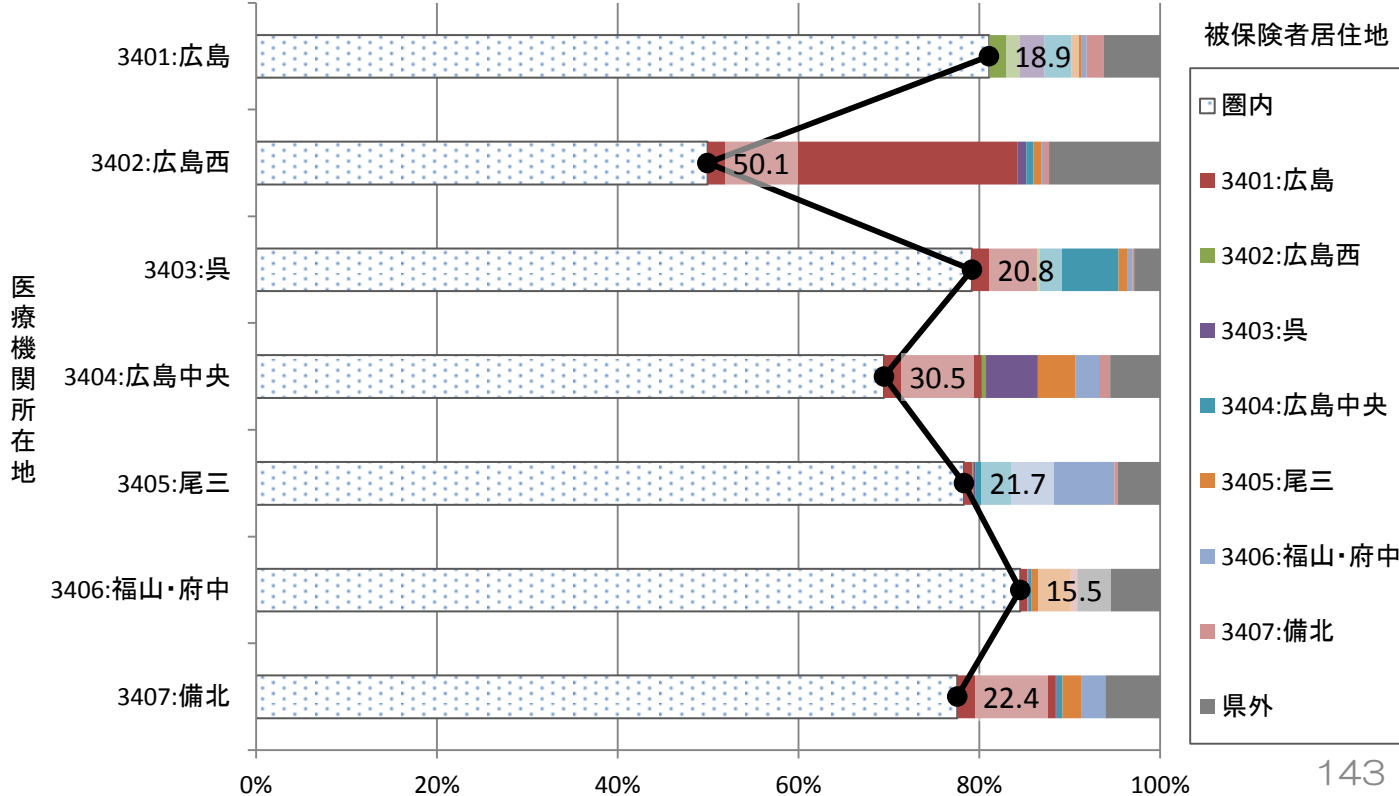
34_二次医療圏別流出割合(入院)

グラフ: 患者居住地別の受診した医療機関所在地の割合(二次医療圏単位)



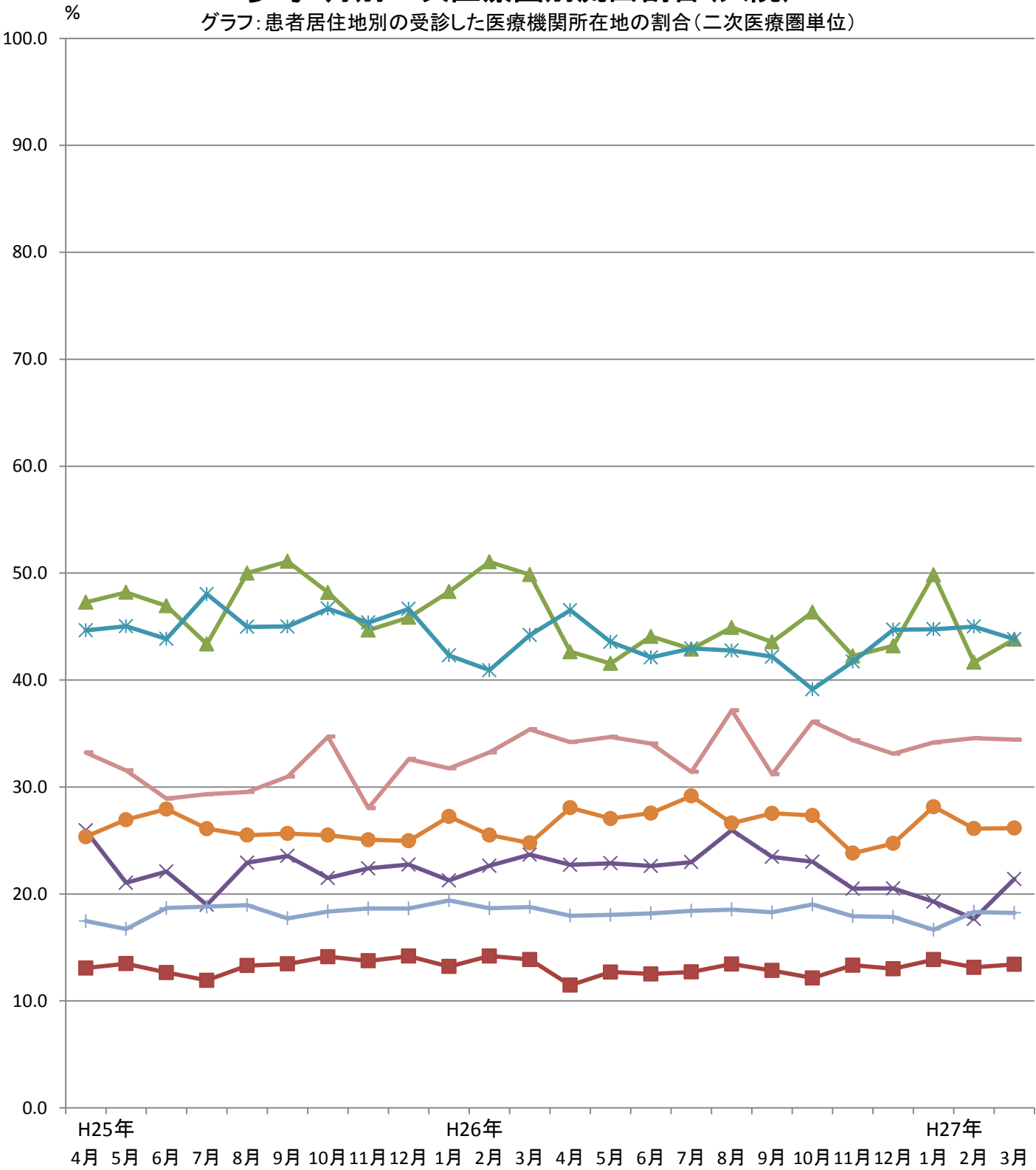
34_二次医療圏別流入割合(入院)

グラフ: 医療機関所在地別の患者の居住地の割合(二次医療圏単位)



参考：月別二次医療圏別流出割合（入院）

グラフ：患者居住地別の受診した医療機関所在地の割合（二次医療圏単位）



被保険者居住地

3401:広島

3402:広島西

3403:呉

3404:広島中央

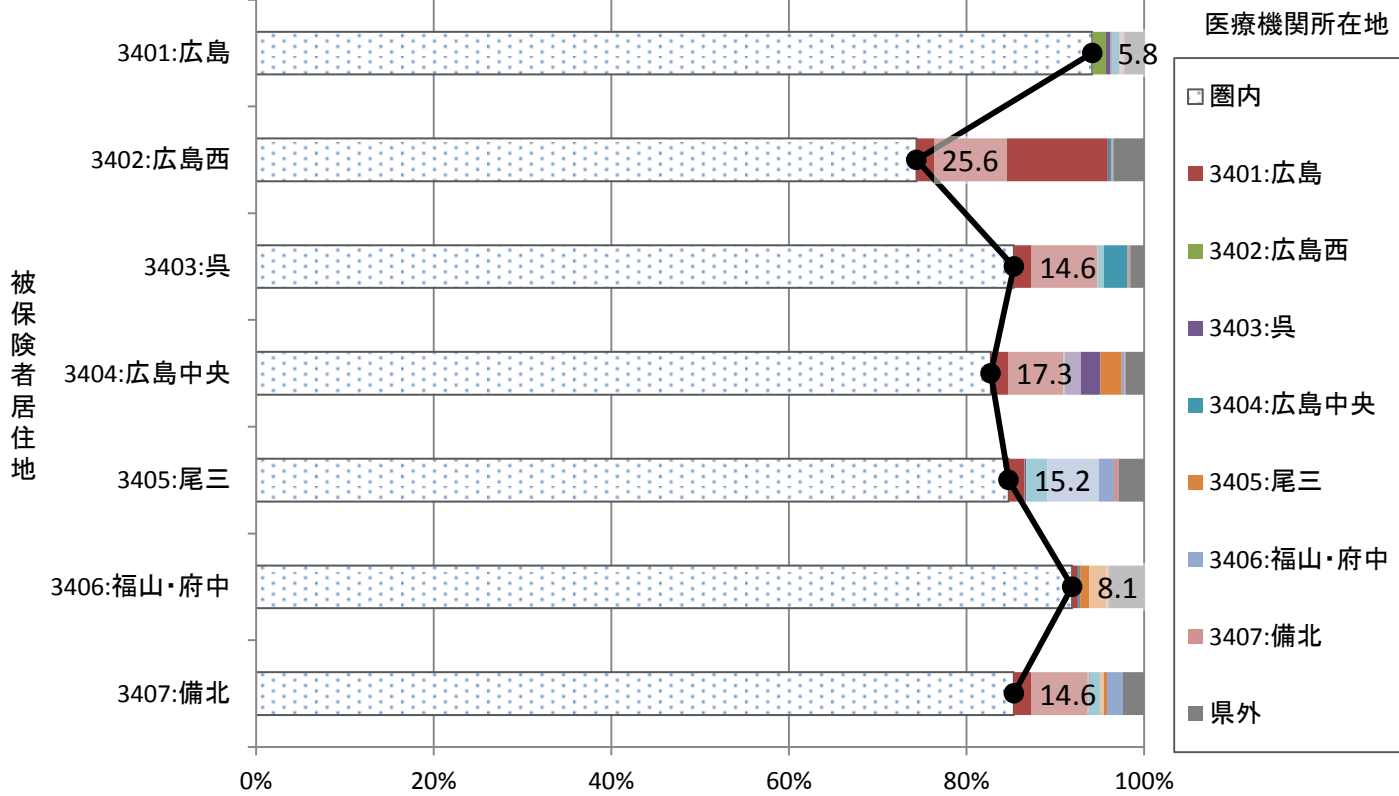
3405:尾三

3406:福山・府中

3407:備北

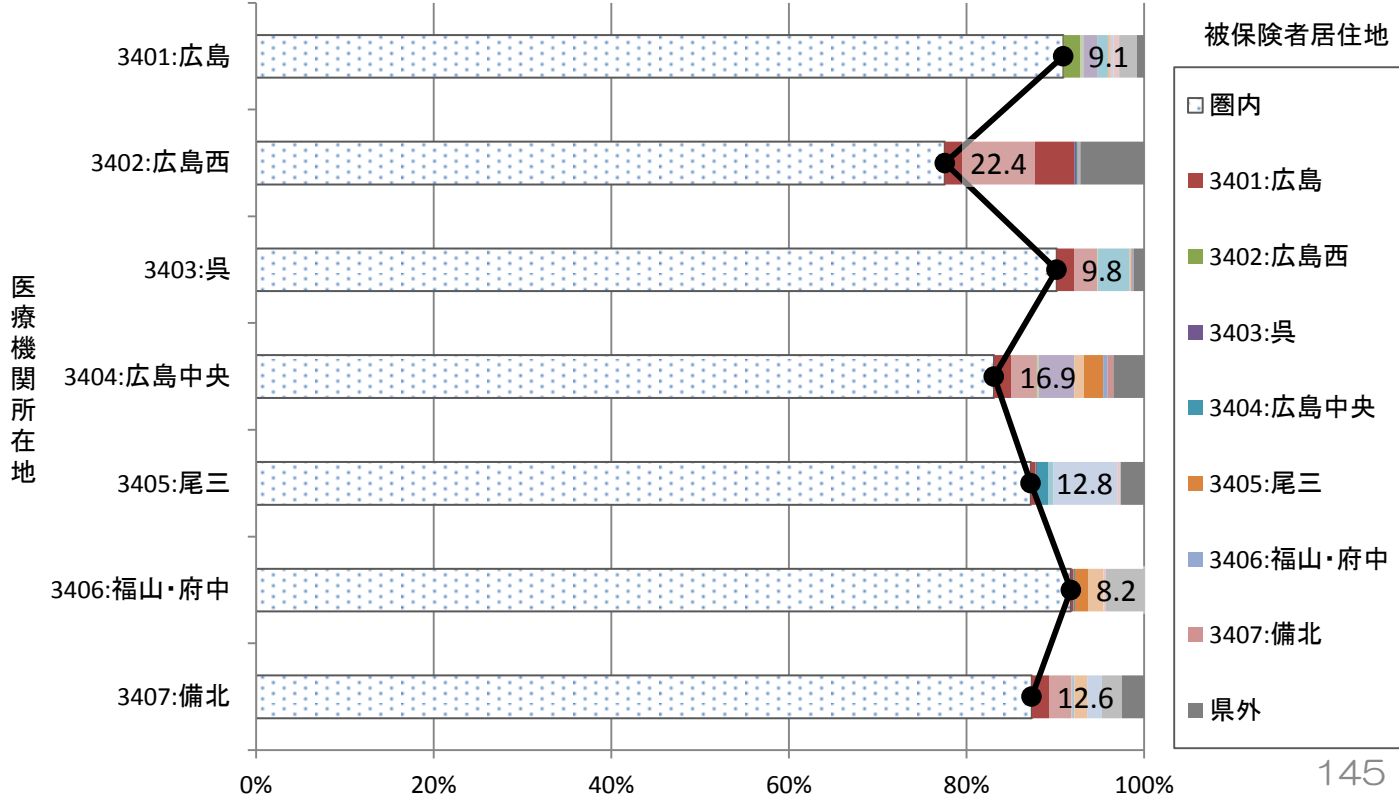
34_二次医療圏別流出割合(入院外)

グラフ: 患者居住地別の受診した医療機関所在地の割合(二次医療圏単位)



34_二次医療圏別流入割合(入院外)

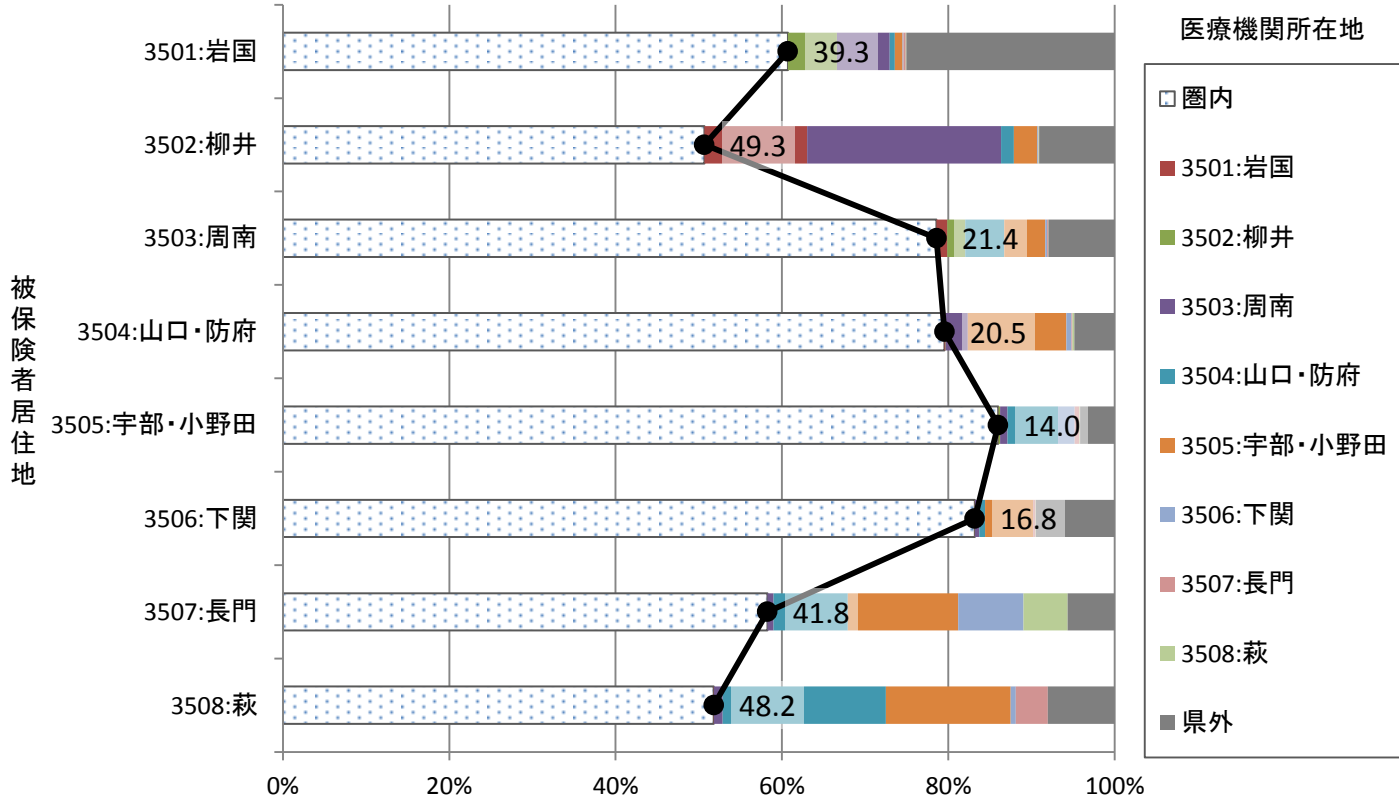
グラフ: 医療機関所在地別の患者の居住地の割合(二次医療圏単位)



35_山口

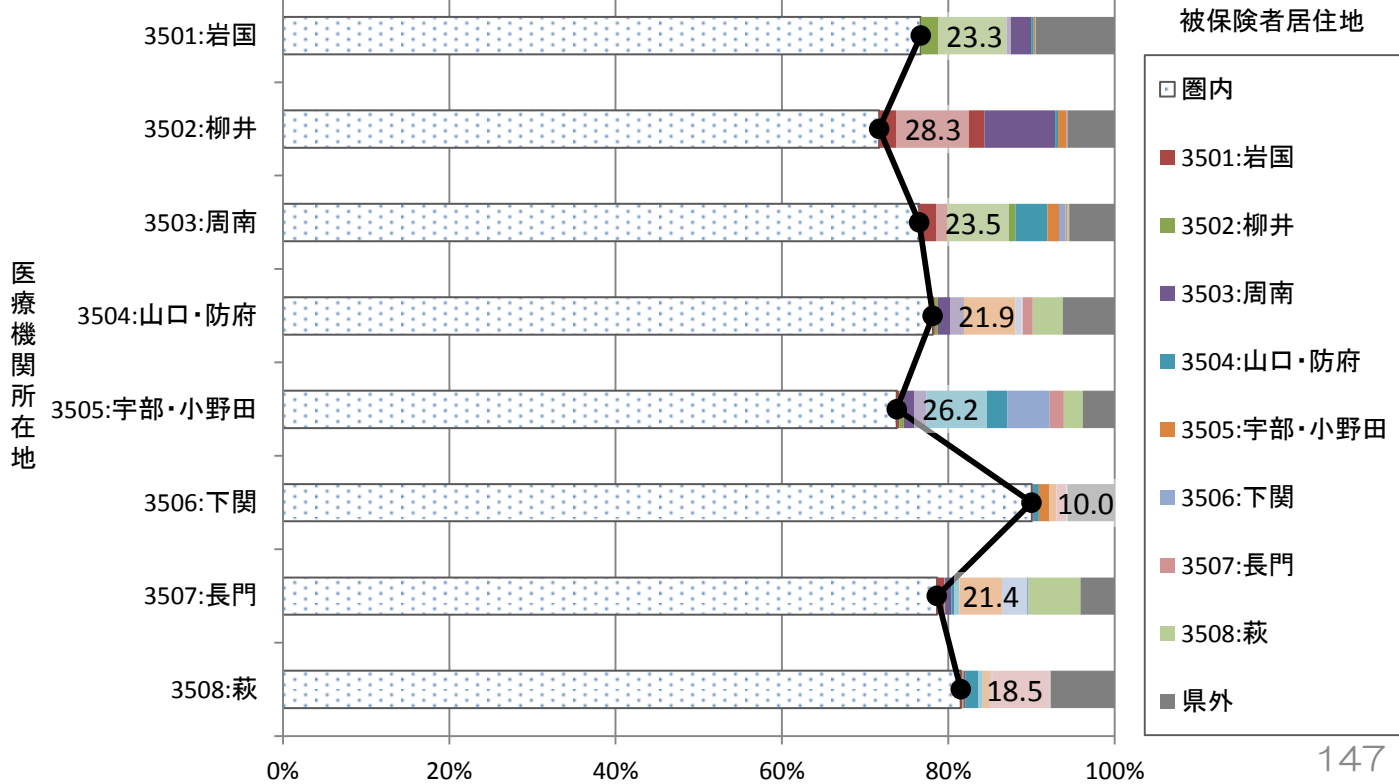
35_二次医療圏別流出割合(入院)

グラフ: 患者居住地別の受診した医療機関所在地の割合(二次医療圏単位)



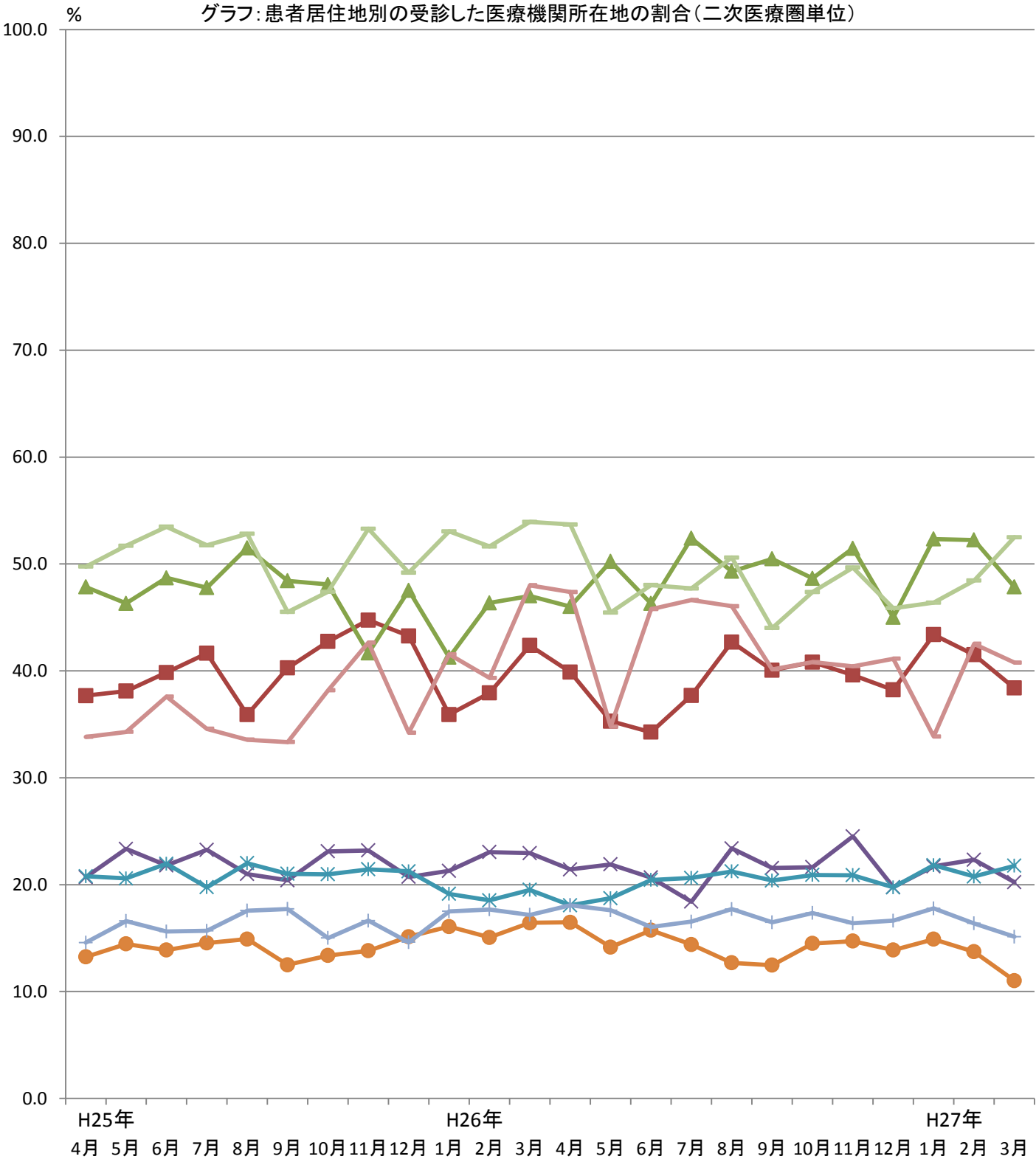
35_二次医療圏別流入割合(入院)

グラフ: 医療機関所在地別の患者の居住地の割合(二次医療圏単位)



参考：月別二次医療圏別流出割合（入院）

グラフ：患者居住地別の受診した医療機関所在地の割合（二次医療圏単位）

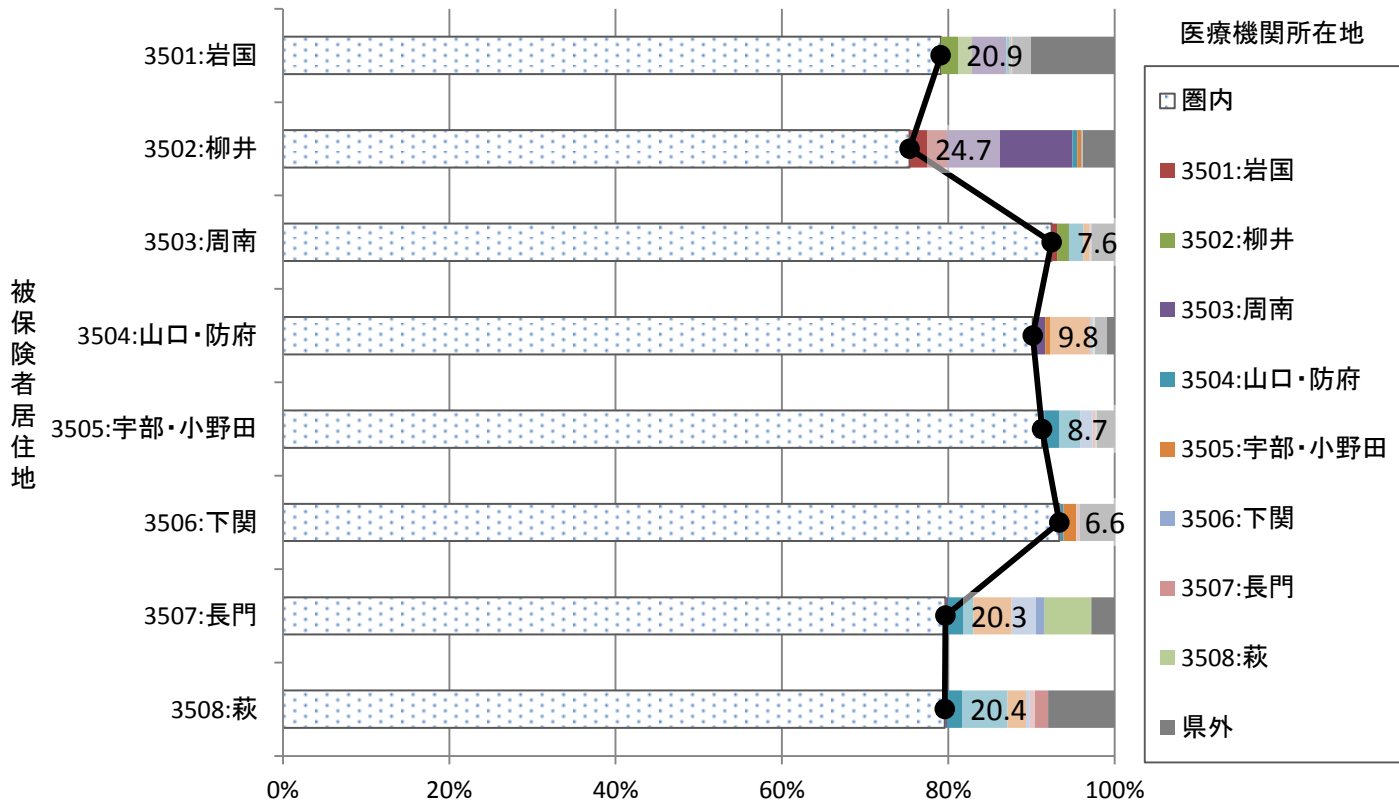


被保険者居住地



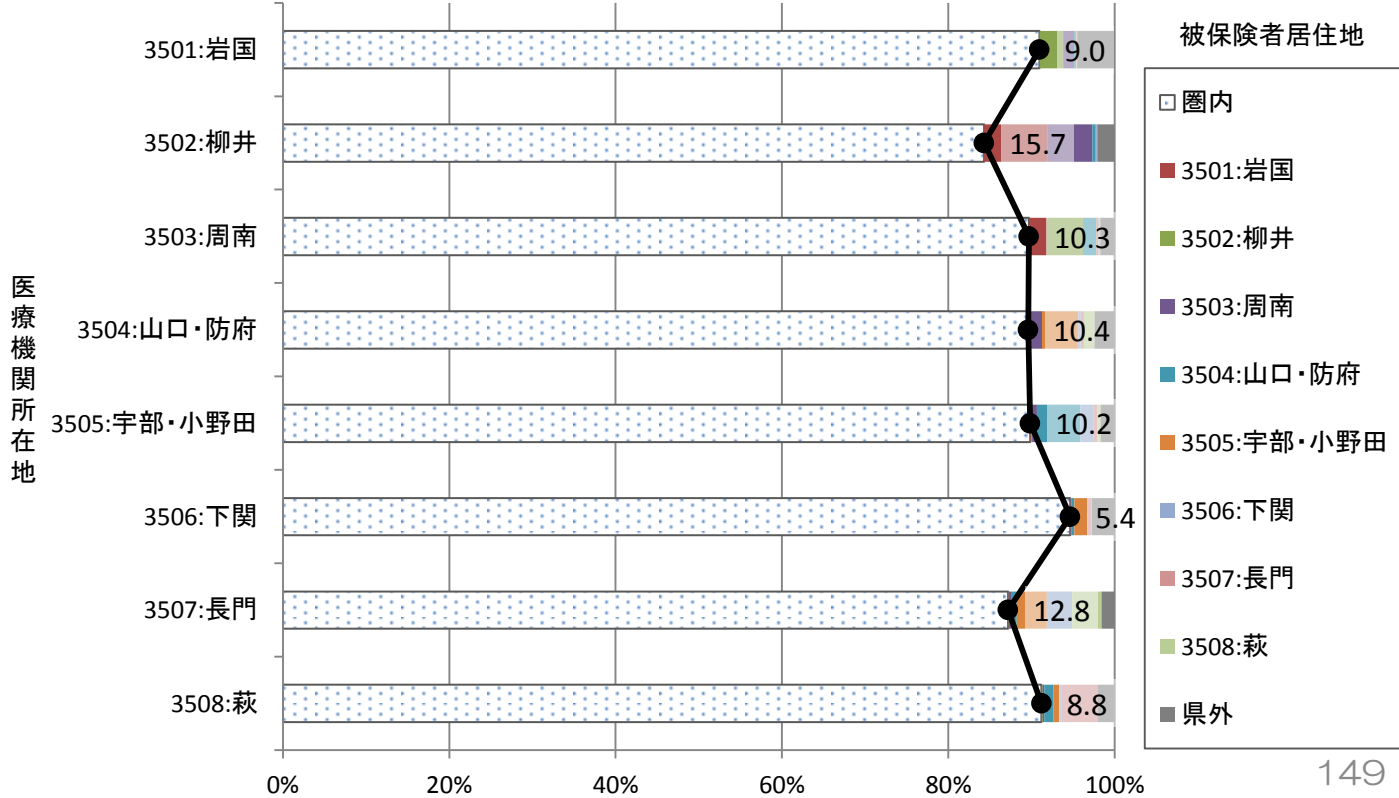
35_二次医療圏別流出割合(入院外)

グラフ: 患者居住地別の受診した医療機関所在地の割合(二次医療圏単位)



35_二次医療圏別流入割合(入院外)

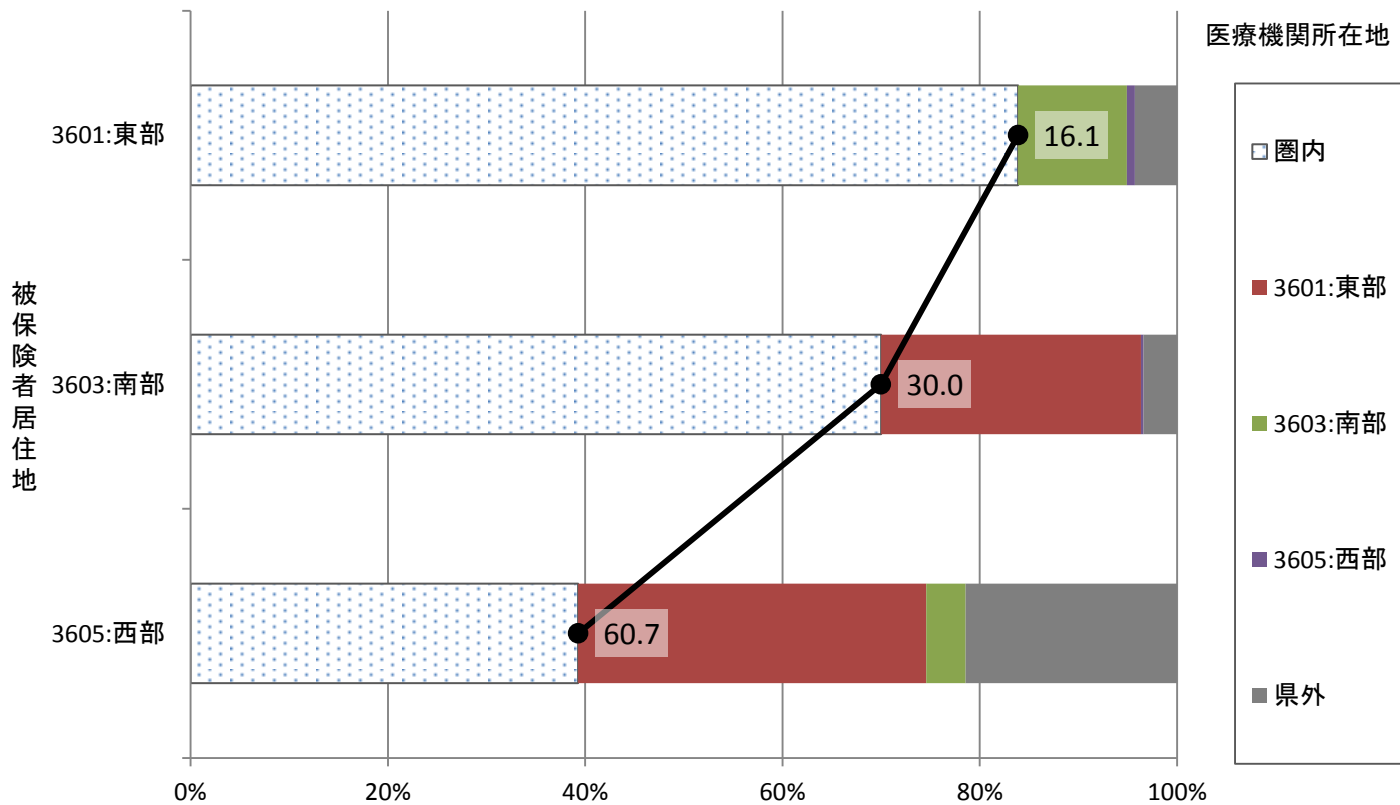
グラフ: 医療機関所在地別の患者の居住地の割合(二次医療圏単位)



36_徳島

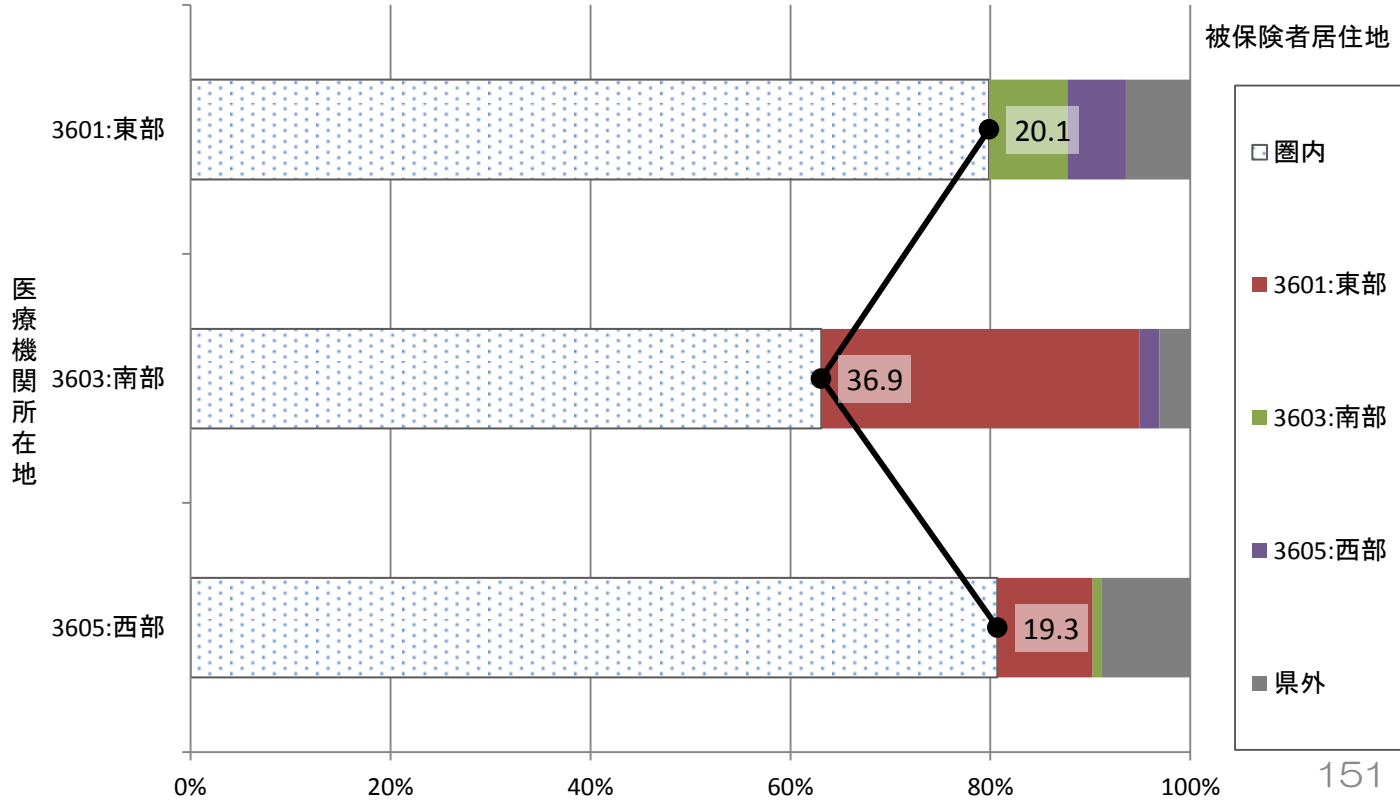
36_二次医療圏別流出割合(入院)

グラフ: 患者居住地別の受診した医療機関所在地の割合(二次医療圏単位)



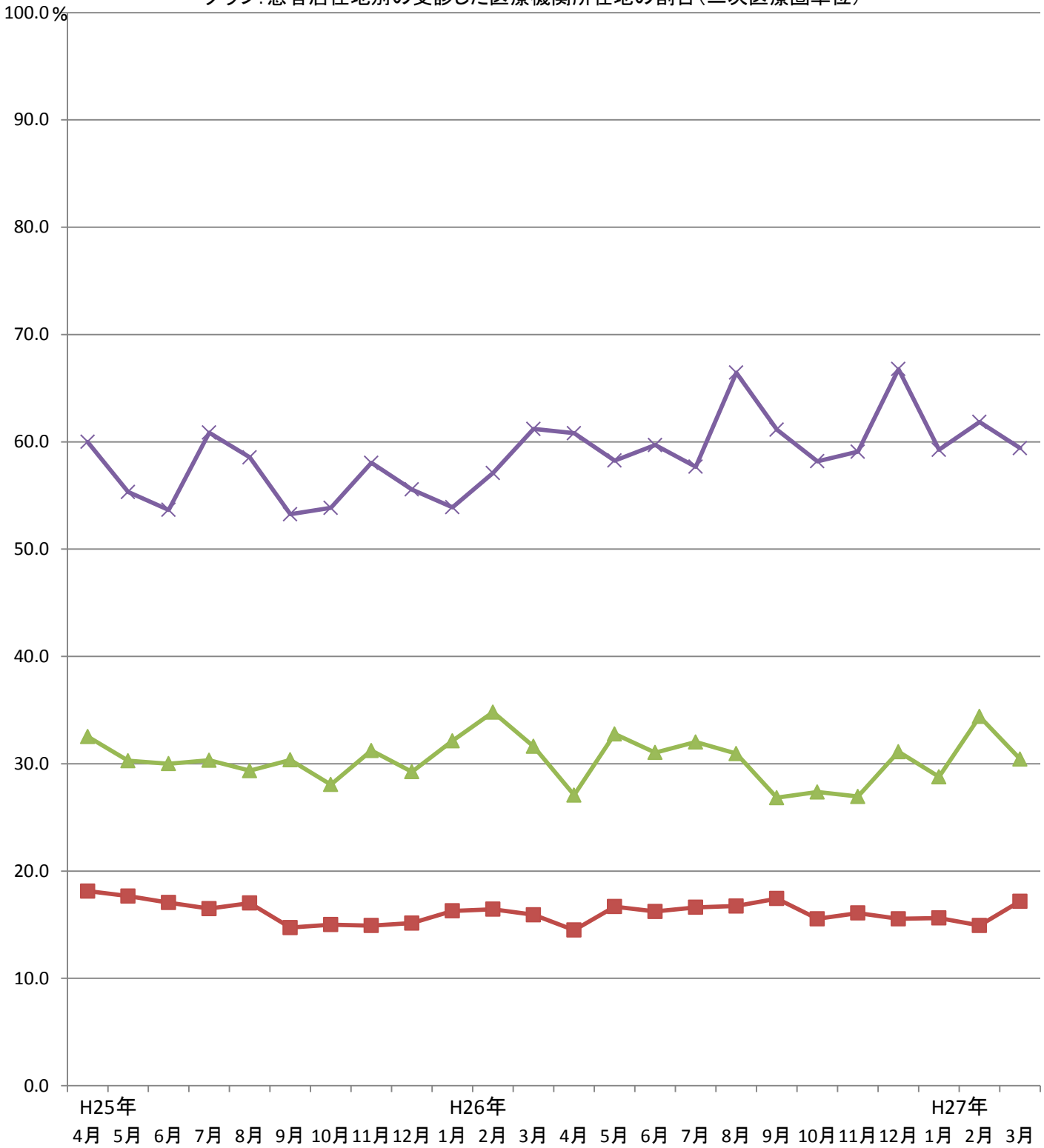
36_二次医療圏別流入割合(入院)

グラフ: 医療機関所在地別の患者の居住地の割合(二次医療圏単位)



参考：月別二次医療圏別流出割合(入院)

グラフ：患者居住地別の受診した医療機関所在地の割合(二次医療圏単位)



被保険者居住地

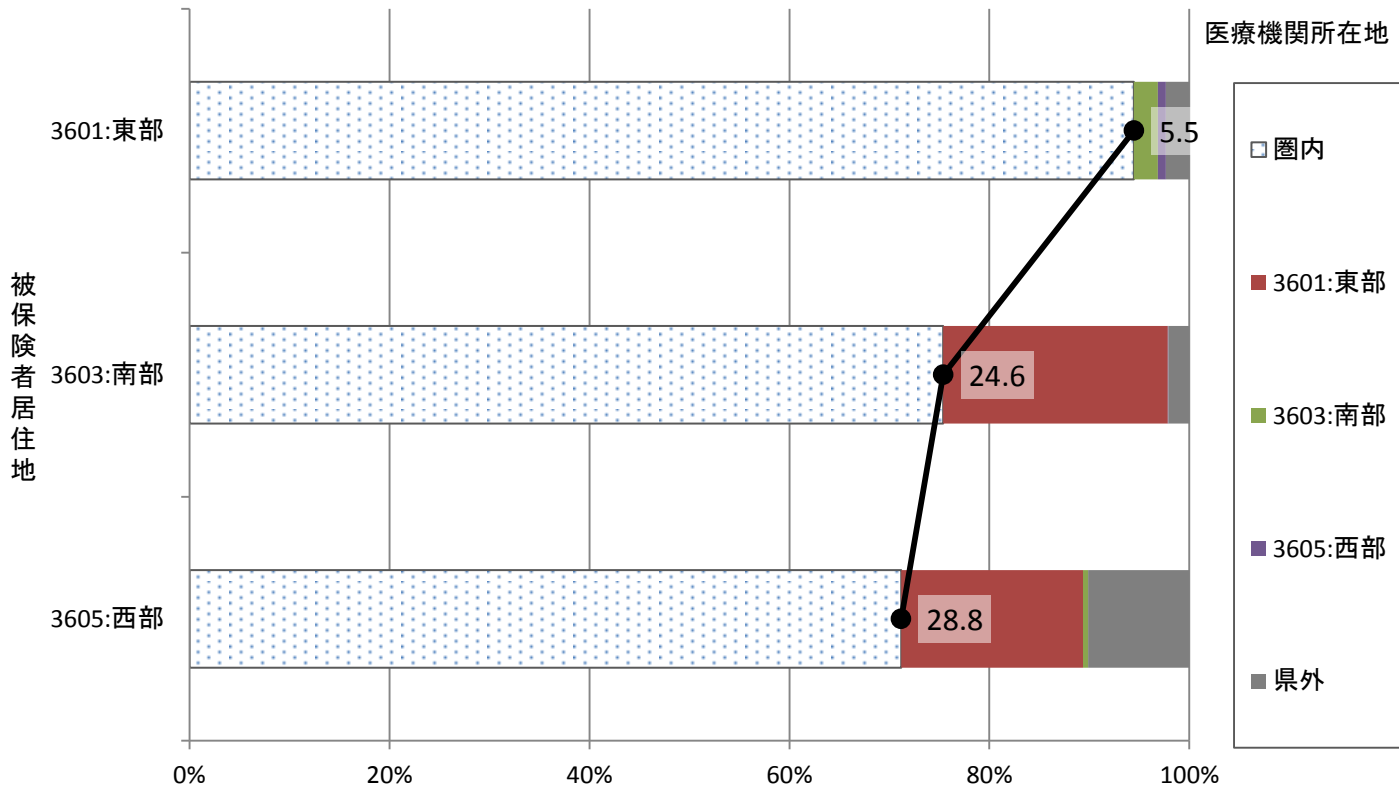
3601:東部

3603:南部

3605:西部

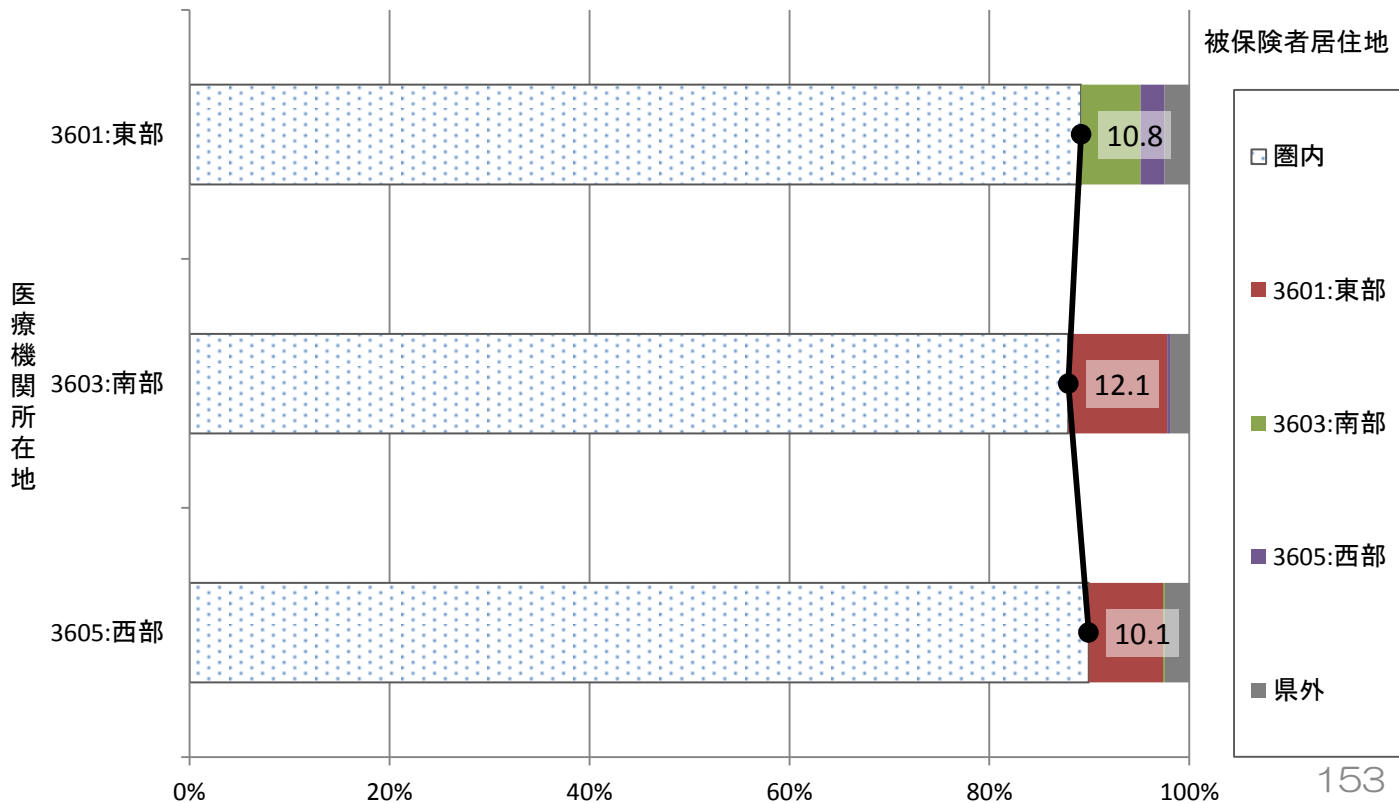
36_二次医療圏別流出割合(入院外)

グラフ: 患者居住地別の受診した医療機関所在地の割合(二次医療圏単位)



36_二次医療圏別流入割合(入院外)

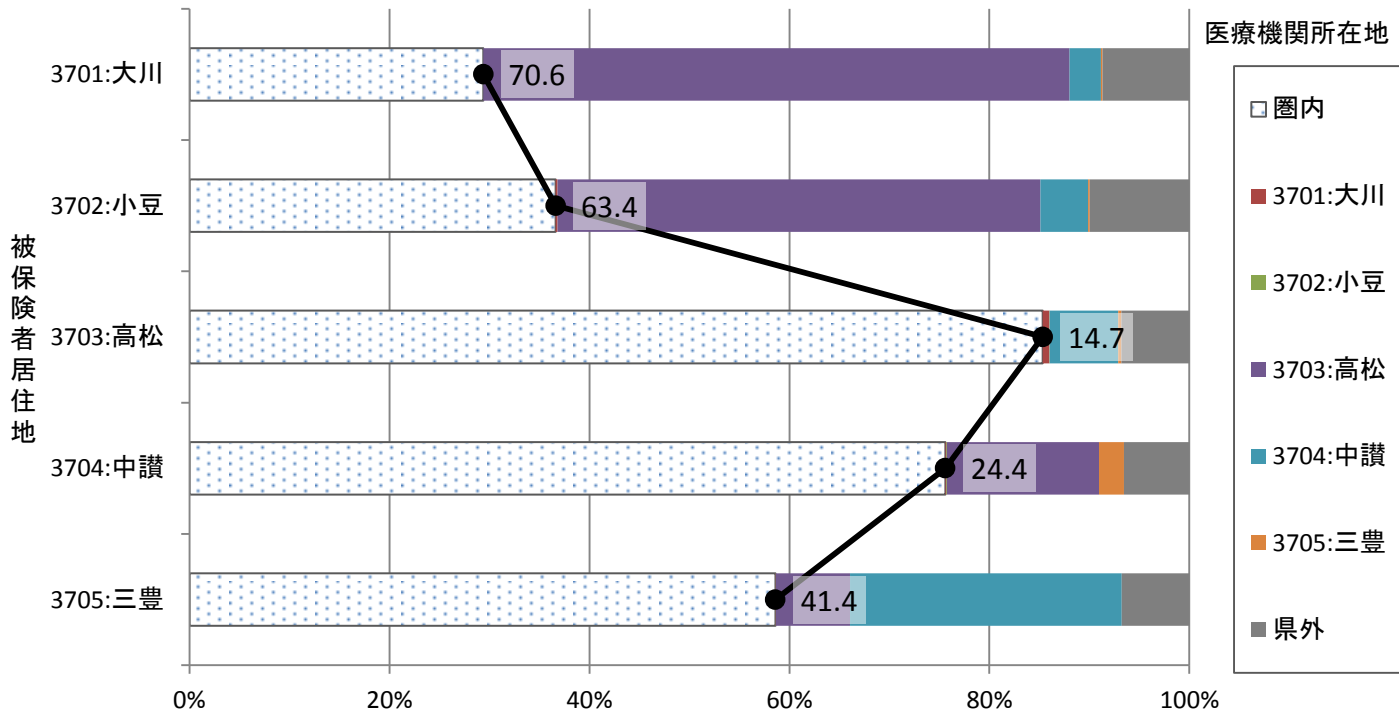
グラフ: 医療機関所在地別の患者の居住地の割合(二次医療圏単位)



37_香川

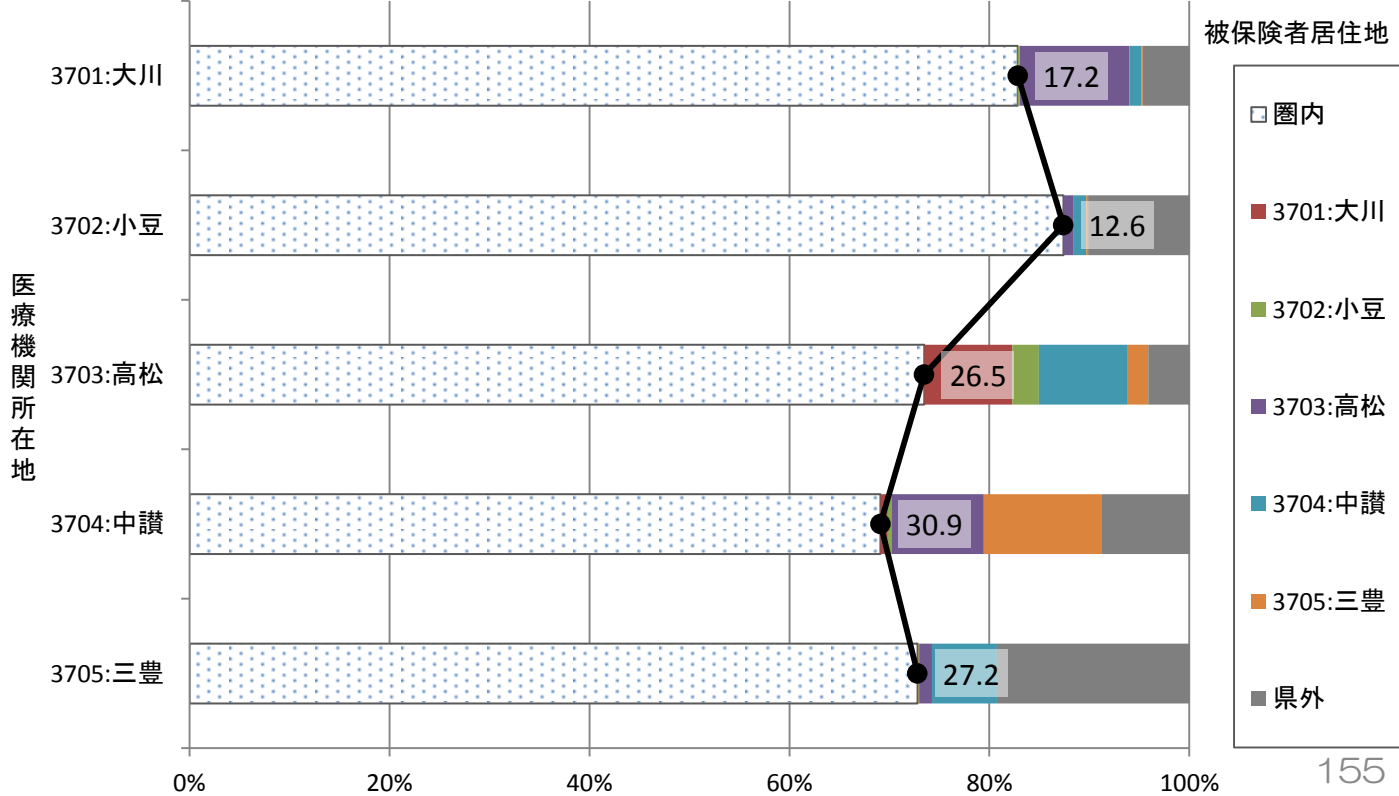
37_二次医療圏別流出割合(入院)

グラフ: 患者居住地別の受診した医療機関所在地の割合(二次医療圏単位)



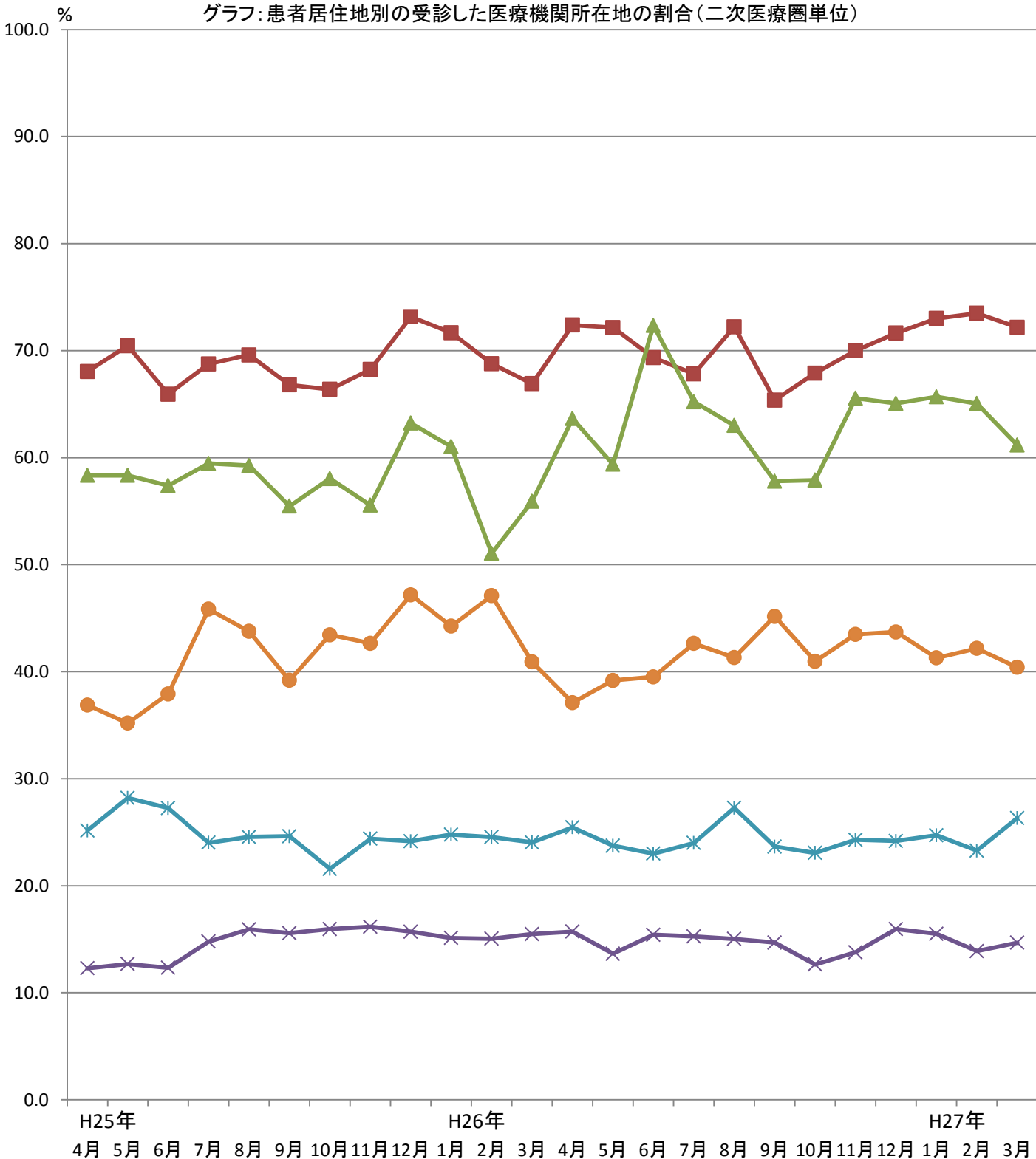
37_二次医療圏別流入割合(入院)

グラフ: 医療機関所在地別の患者の居住地の割合(二次医療圏単位)



参考：月別二次医療圏別流出割合（入院）

グラフ：患者居住地別の受診した医療機関所在地の割合（二次医療圏単位）

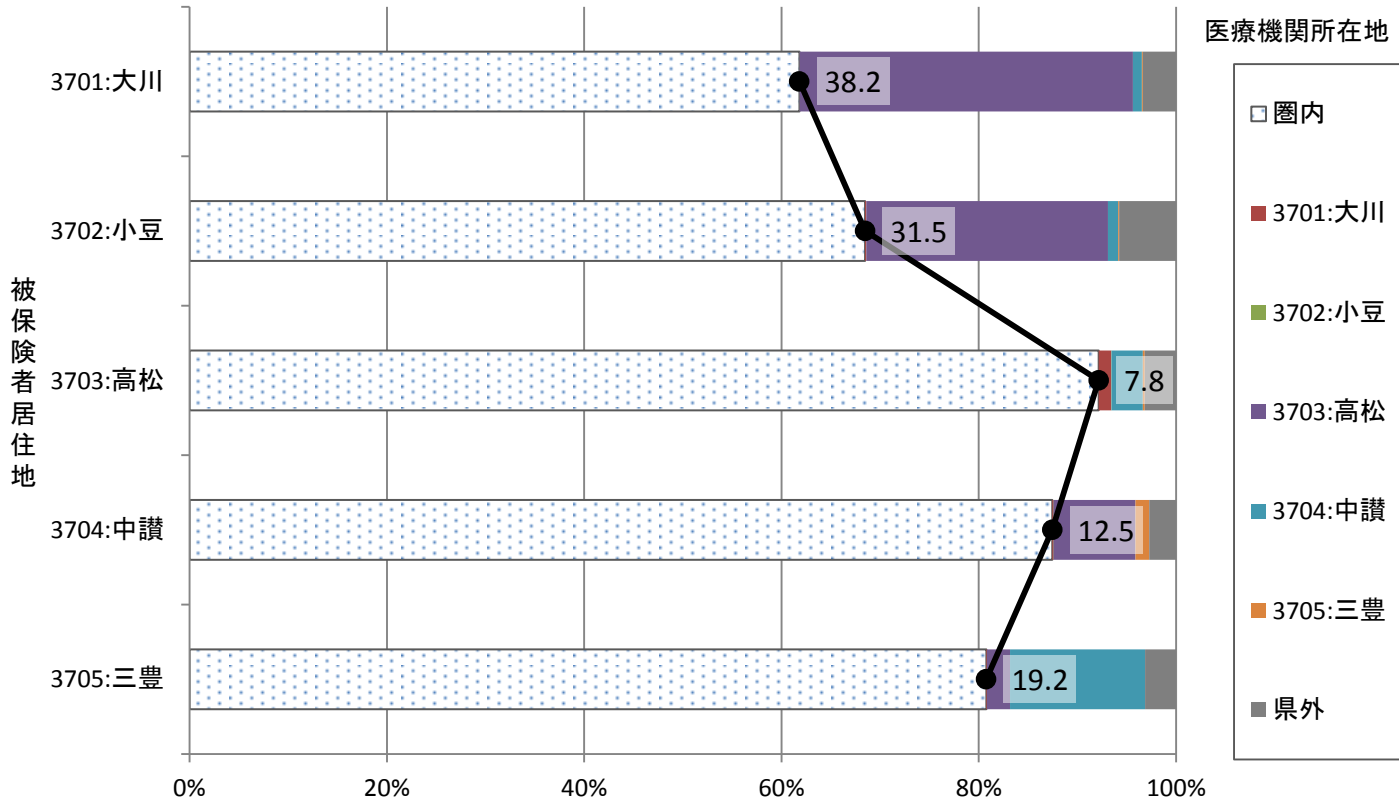


被保険者居住地

- 3701:大川
- ▲ 3702:小豆
- × 3703:高松
- ✱ 3704:中讃
- 3705:三豊

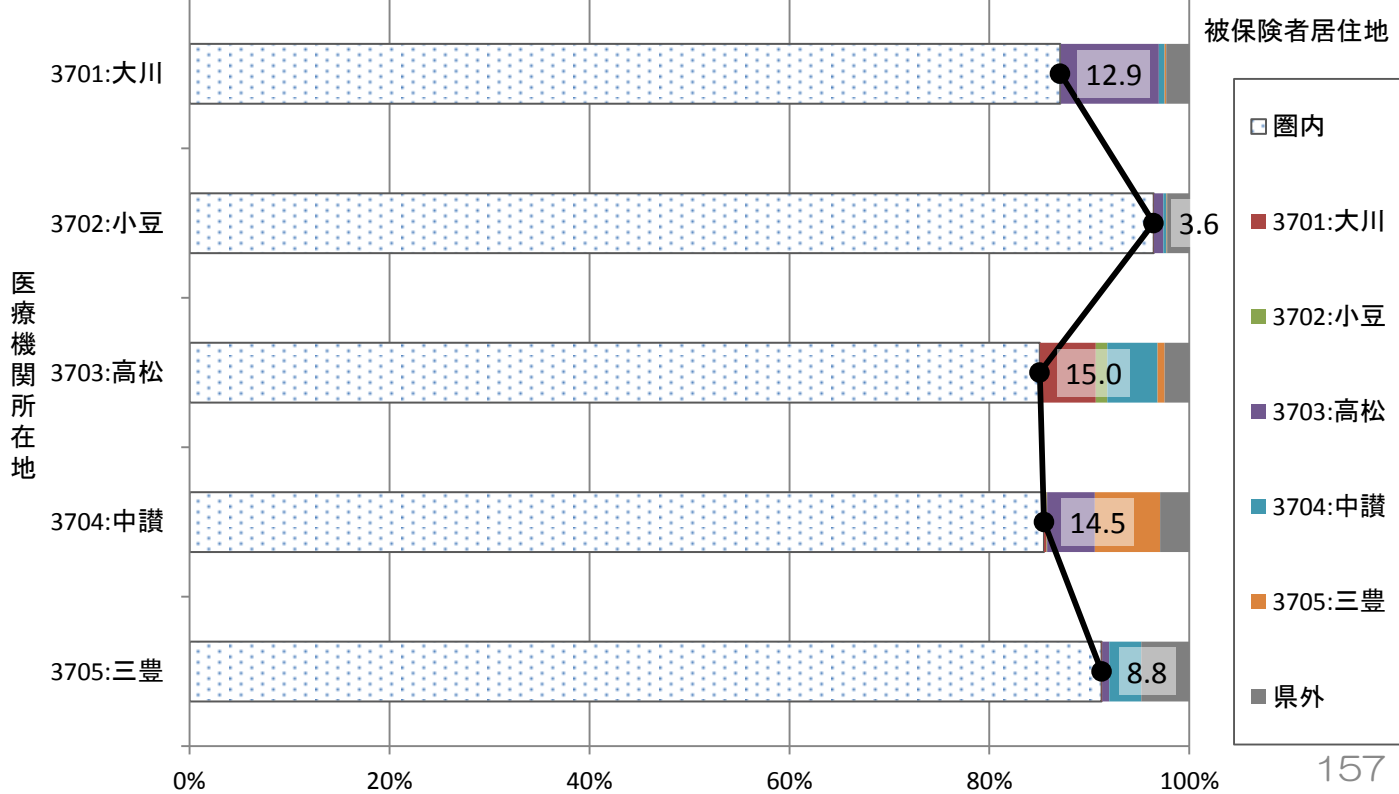
37_二次医療圏別流出割合(入院外)

グラフ: 患者居住地別の受診した医療機関所在地の割合(二次医療圏単位)



37_二次医療圏別流入割合(入院外)

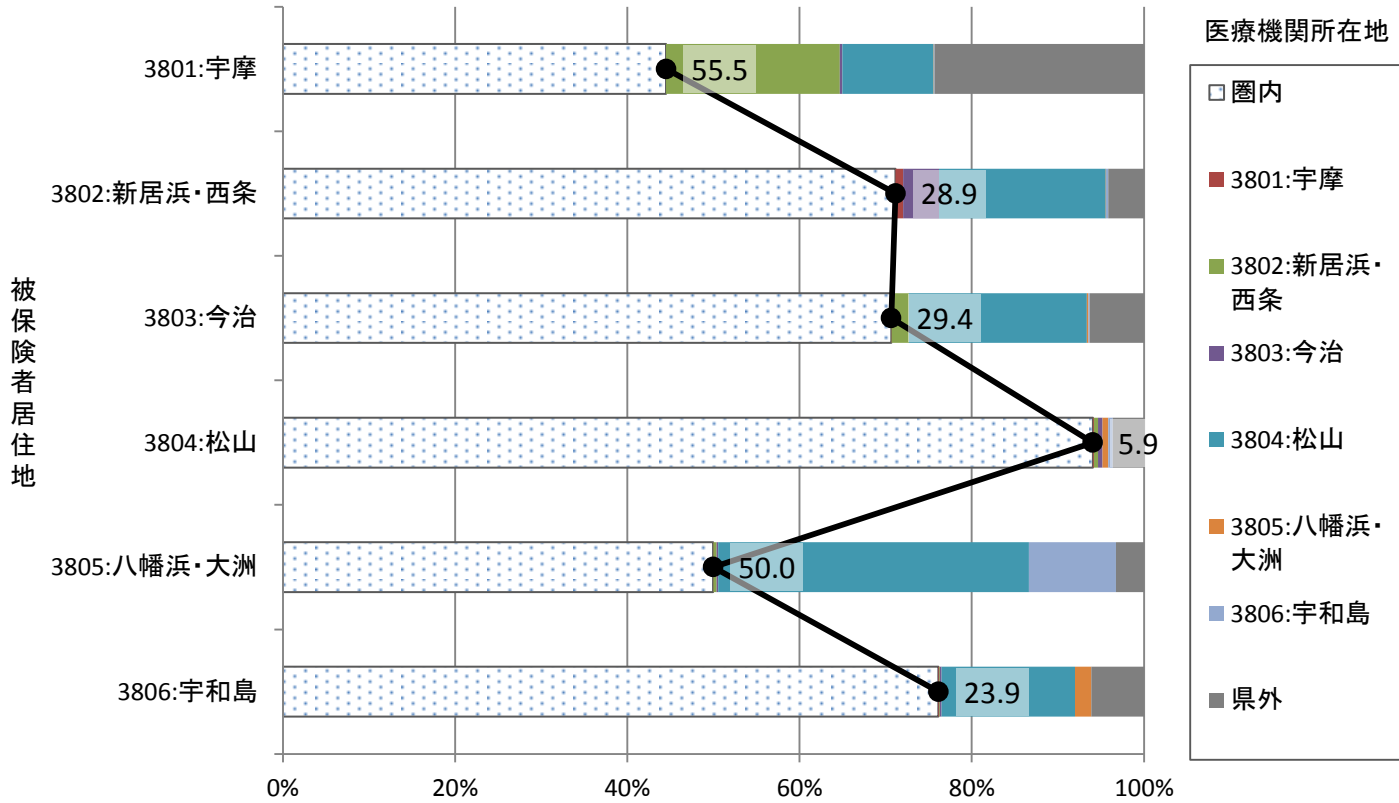
グラフ: 医療機関所在地別の患者の居住地の割合(二次医療圏単位)



38_愛媛

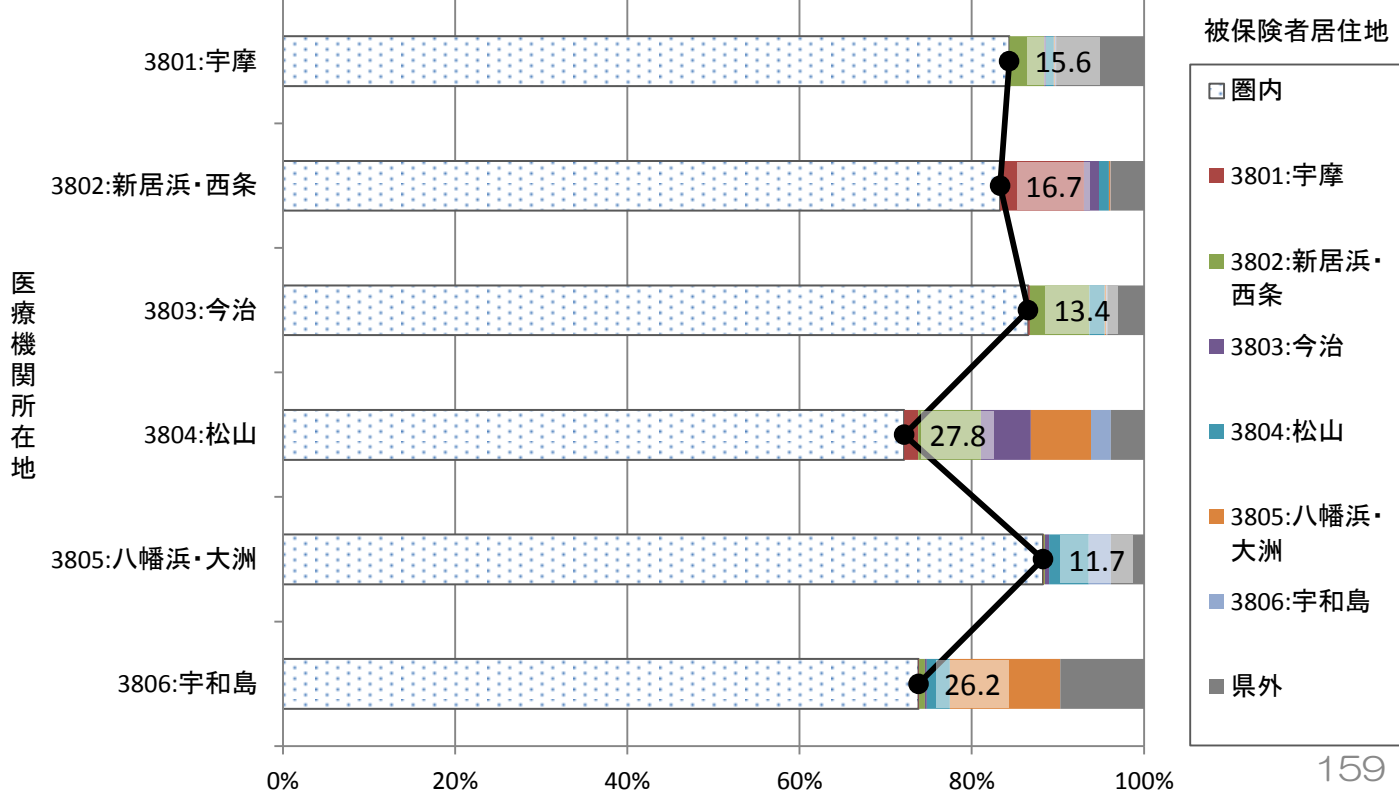
38_二次医療圏別流出割合(入院)

グラフ: 患者居住地別の受診した医療機関所在地の割合(二次医療圏単位)



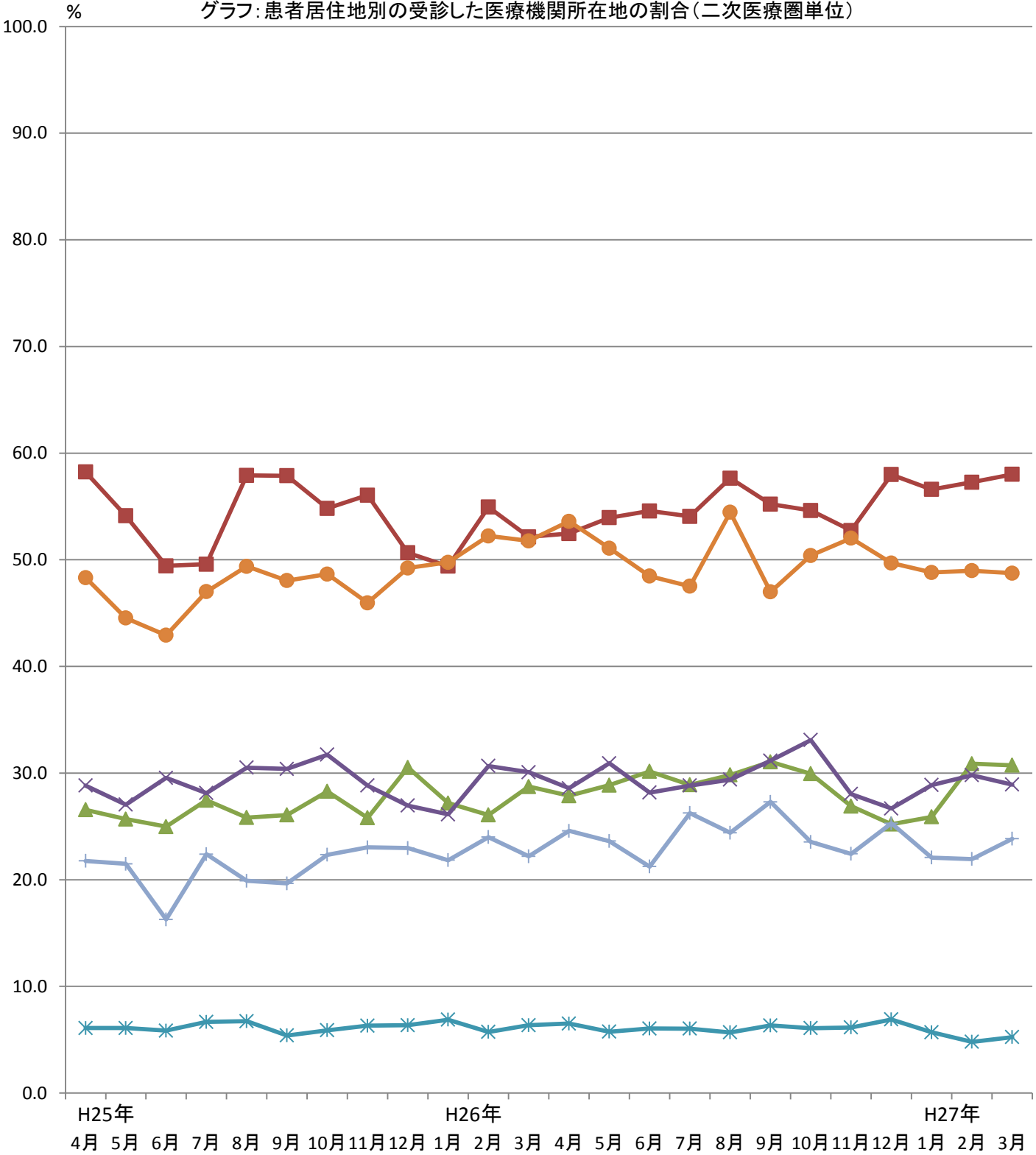
38_二次医療圏別流入割合(入院)

グラフ: 医療機関所在地別の患者の居住地の割合(二次医療圏単位)



参考：月別二次医療圏別流出割合（入院）

グラフ：患者居住地別の受診した医療機関所在地の割合（二次医療圏単位）

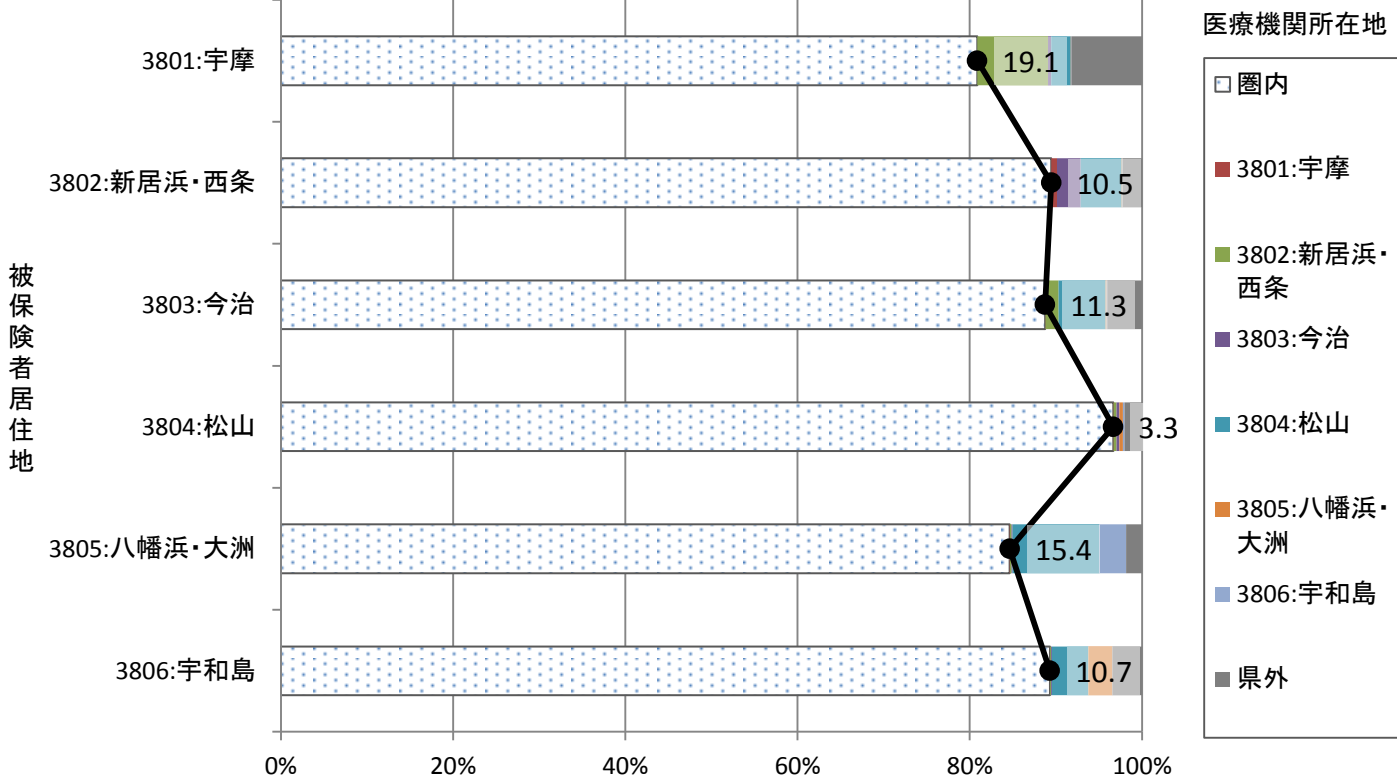


被保険者居住地

■ 3801:宇摩
 ▲ 3802:新居浜・西条
 × 3803:今治
 ✦ 3804:松山
 ● 3805:八幡浜・大洲
 + 3806:宇和島

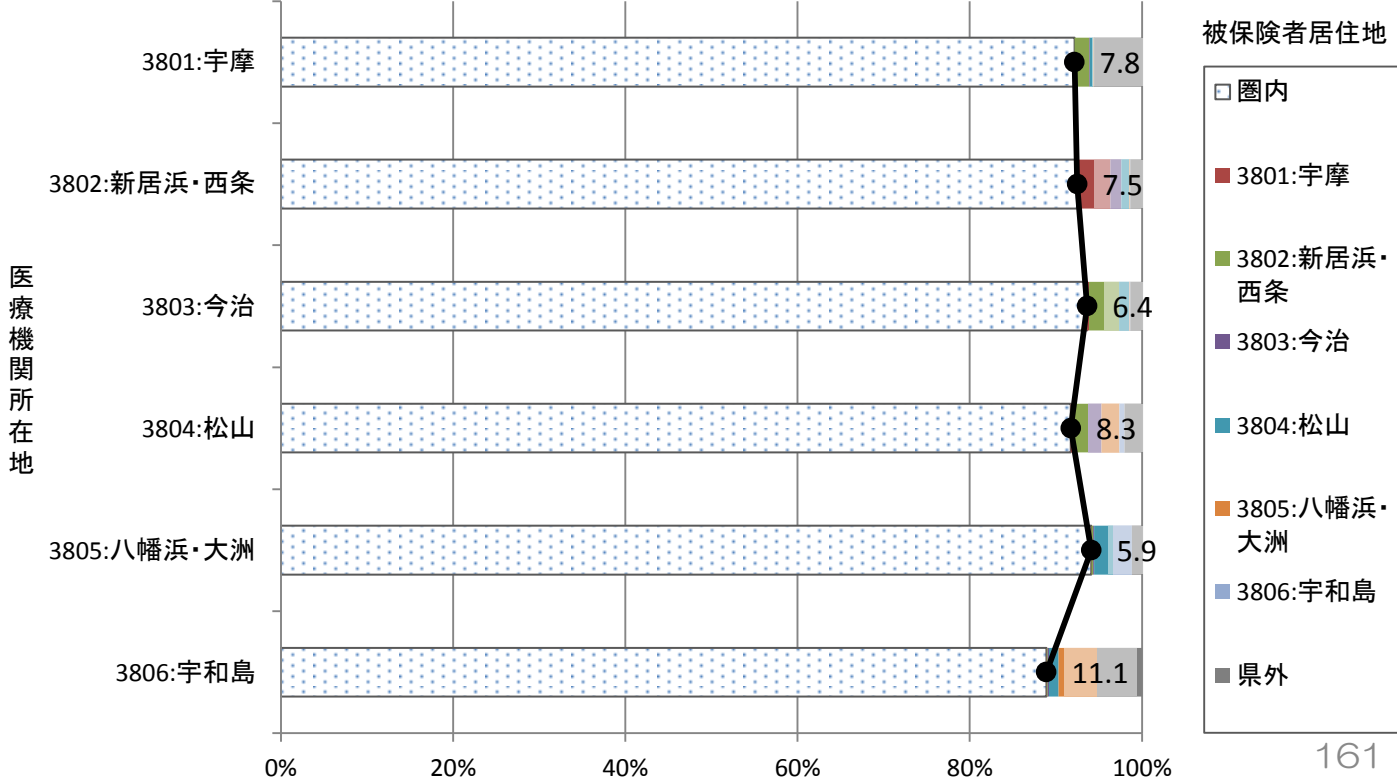
38_二次医療圏別流出割合(入院外)

グラフ: 患者居住地別の受診した医療機関所在地の割合(二次医療圏単位)



38_二次医療圏別流入割合(入院外)

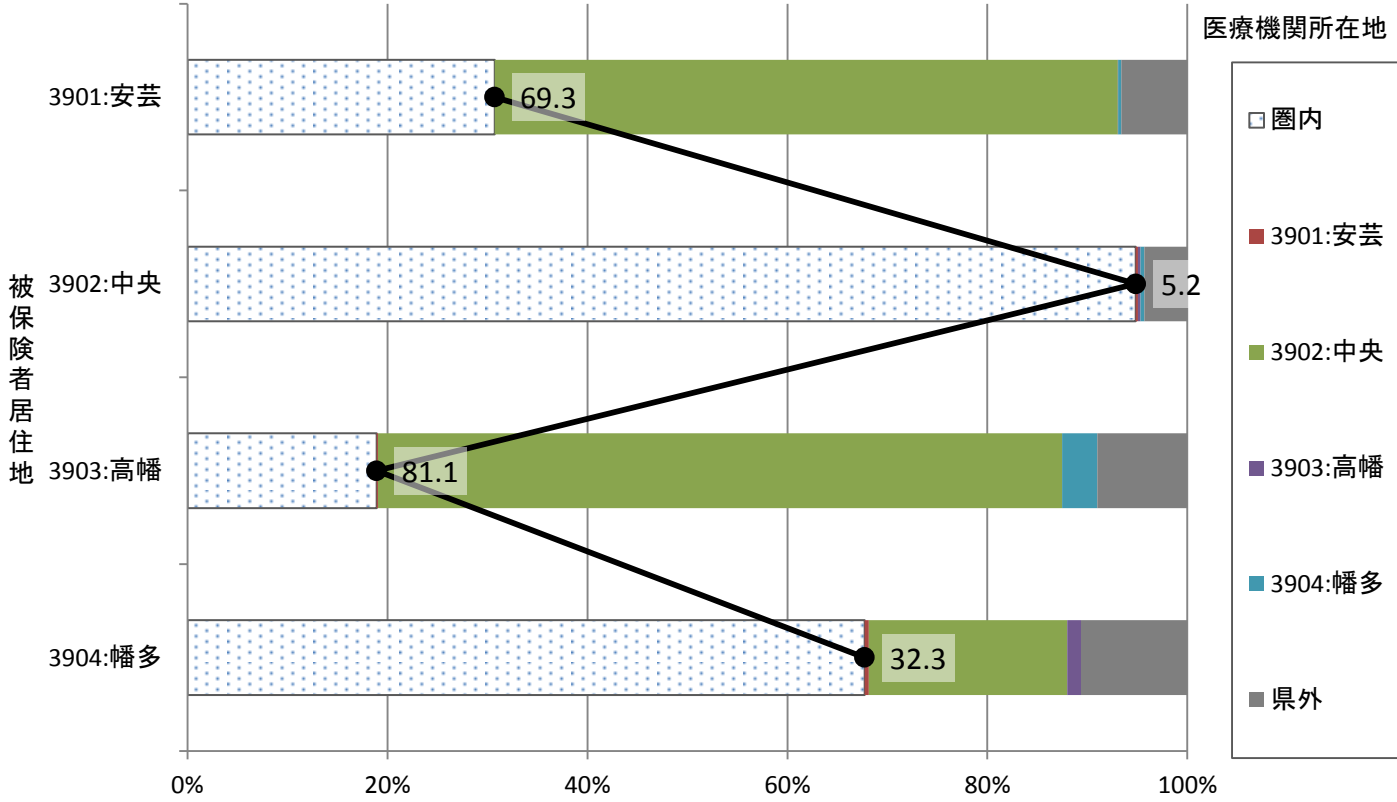
グラフ: 医療機関所在地別の患者の居住地の割合(二次医療圏単位)



39_高知

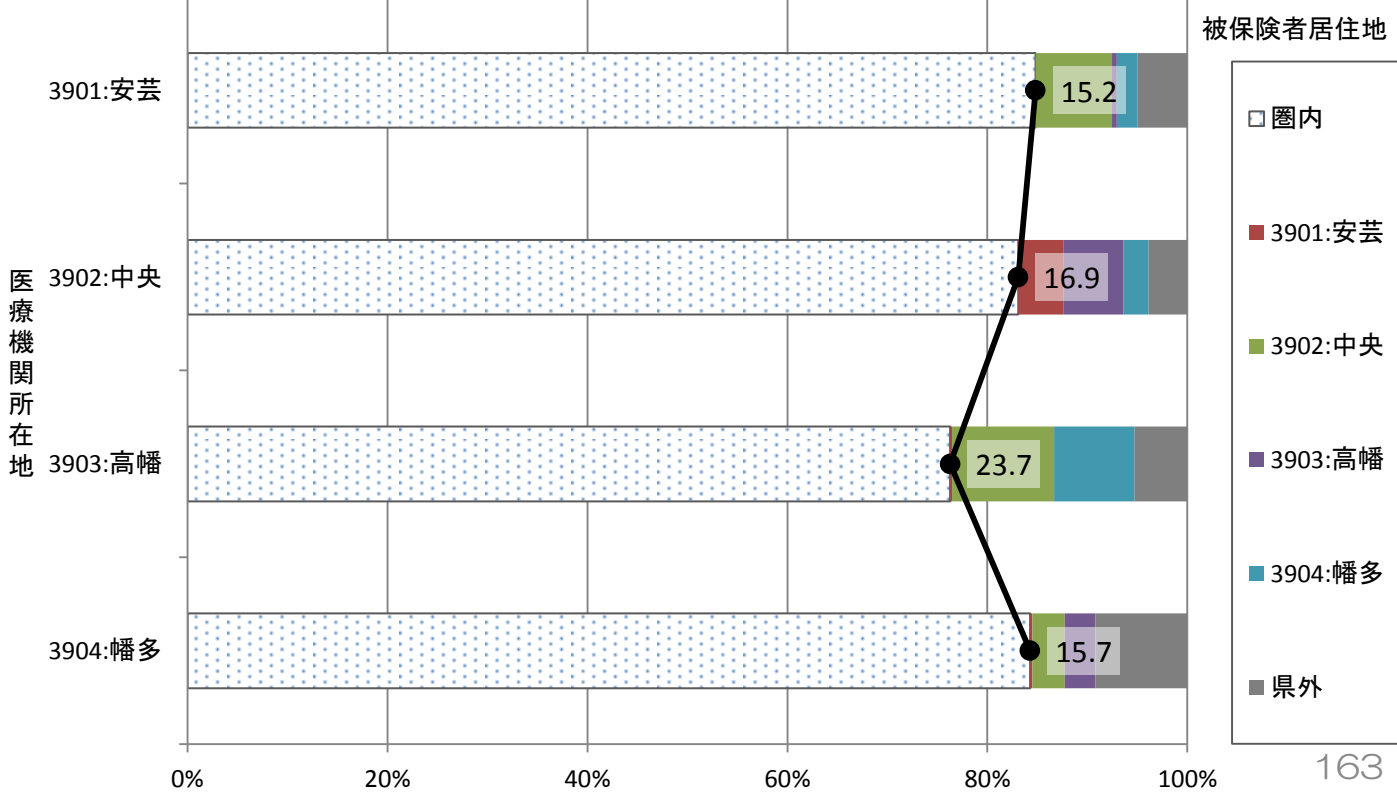
39_二次医療圏別流出割合(入院)

グラフ: 患者居住地別の受診した医療機関所在地の割合(二次医療圏単位)



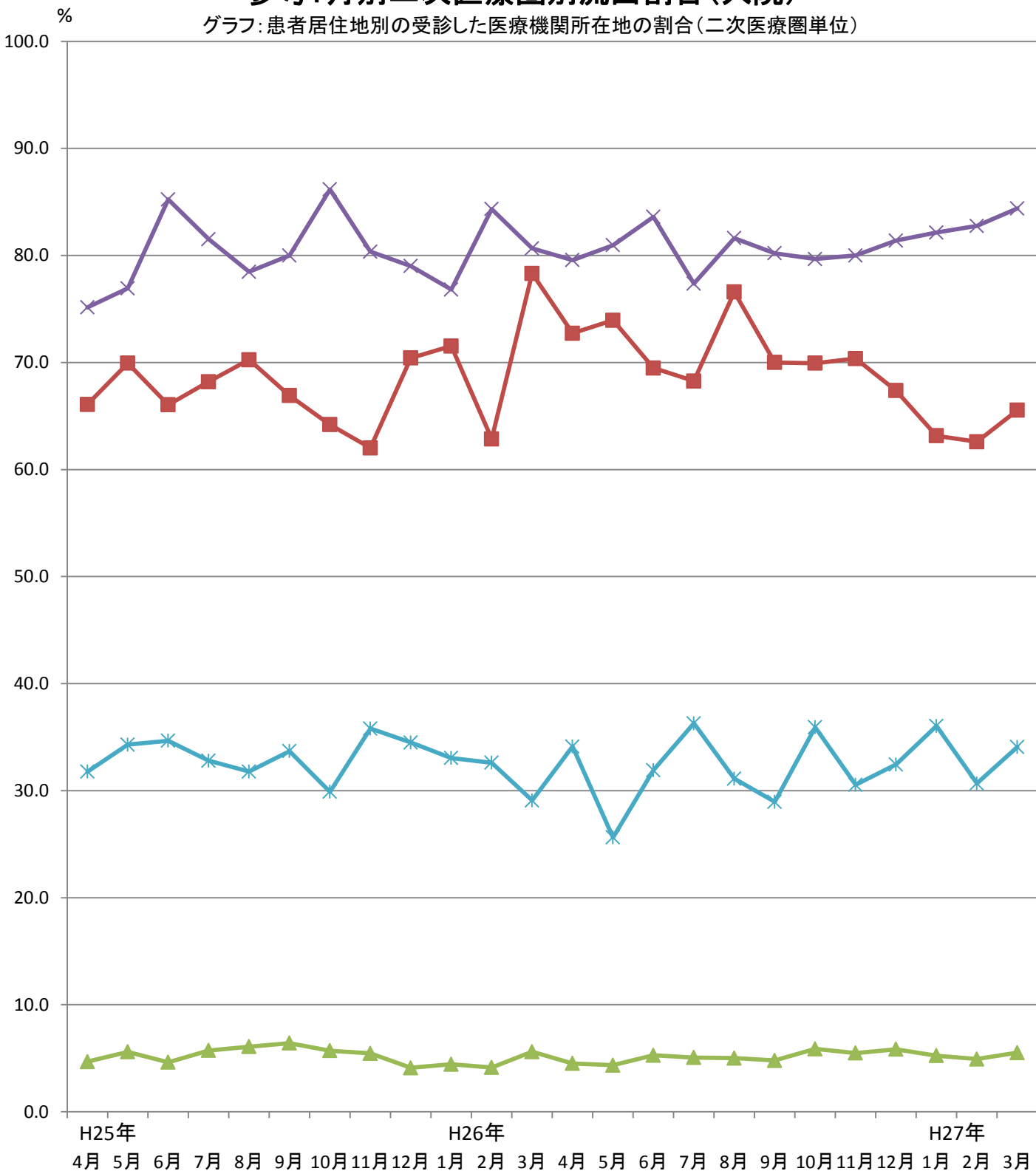
39_二次医療圏別流入割合(入院)

グラフ: 医療機関所在地別の患者の居住地の割合(二次医療圏単位)



参考：月別二次医療圏別流出割合(入院)

グラフ：患者居住地別の受診した医療機関所在地の割合(二次医療圏単位)

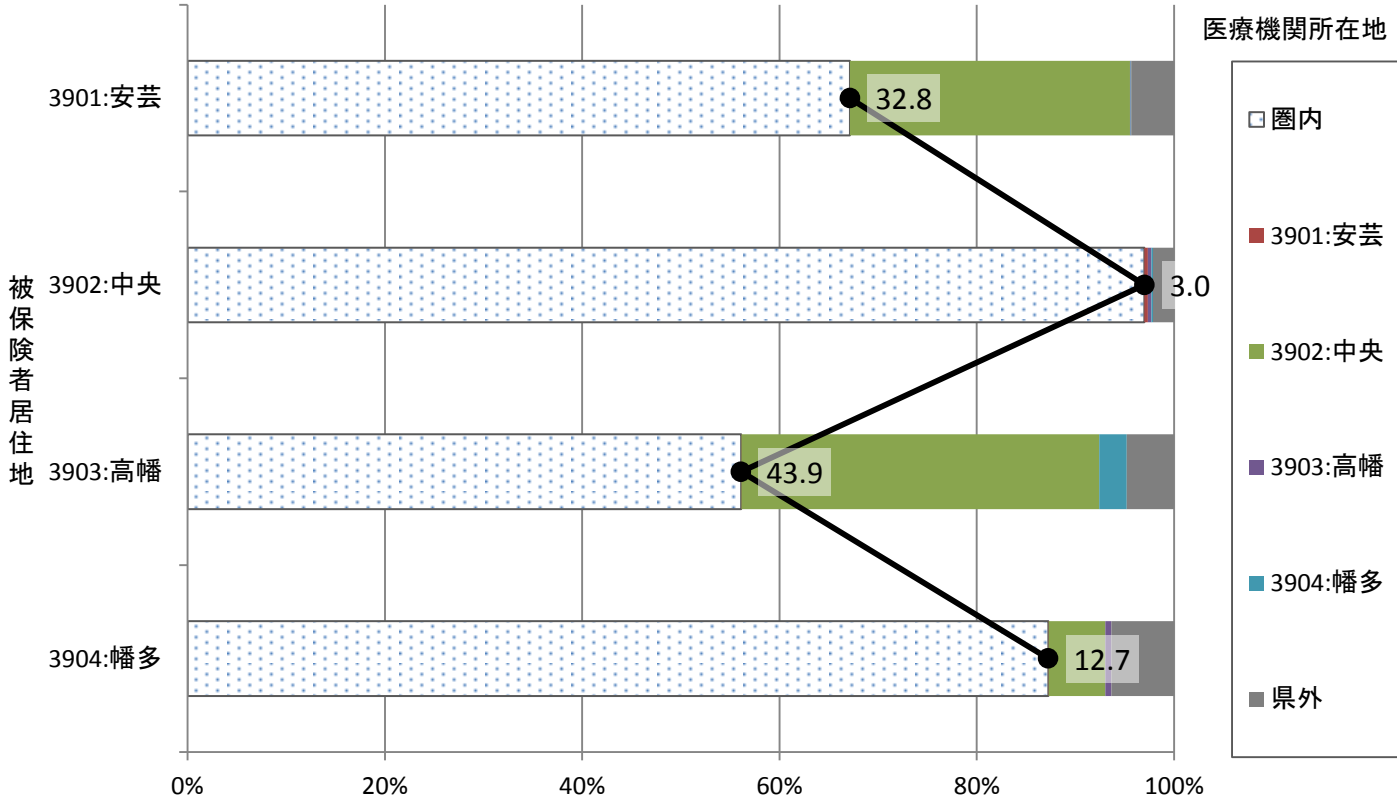


被保険者居住地

■ 3901:安芸
 ▲ 3902:中央
 × 3903:高幡
 ✱ 3904:幡多

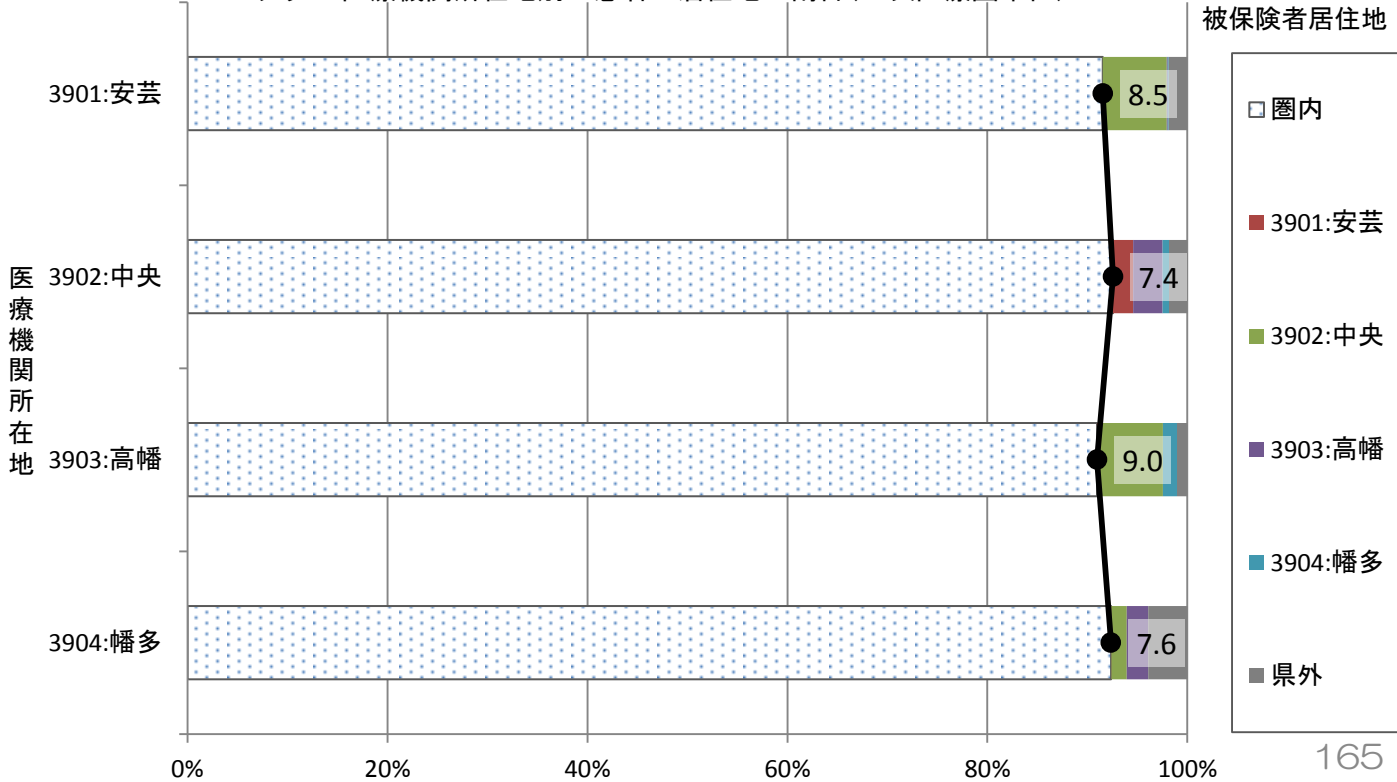
39_二次医療圏別流出割合(入院外)

グラフ: 患者居住地別の受診した医療機関所在地の割合(二次医療圏単位)



39_二次医療圏別流入割合(入院外)

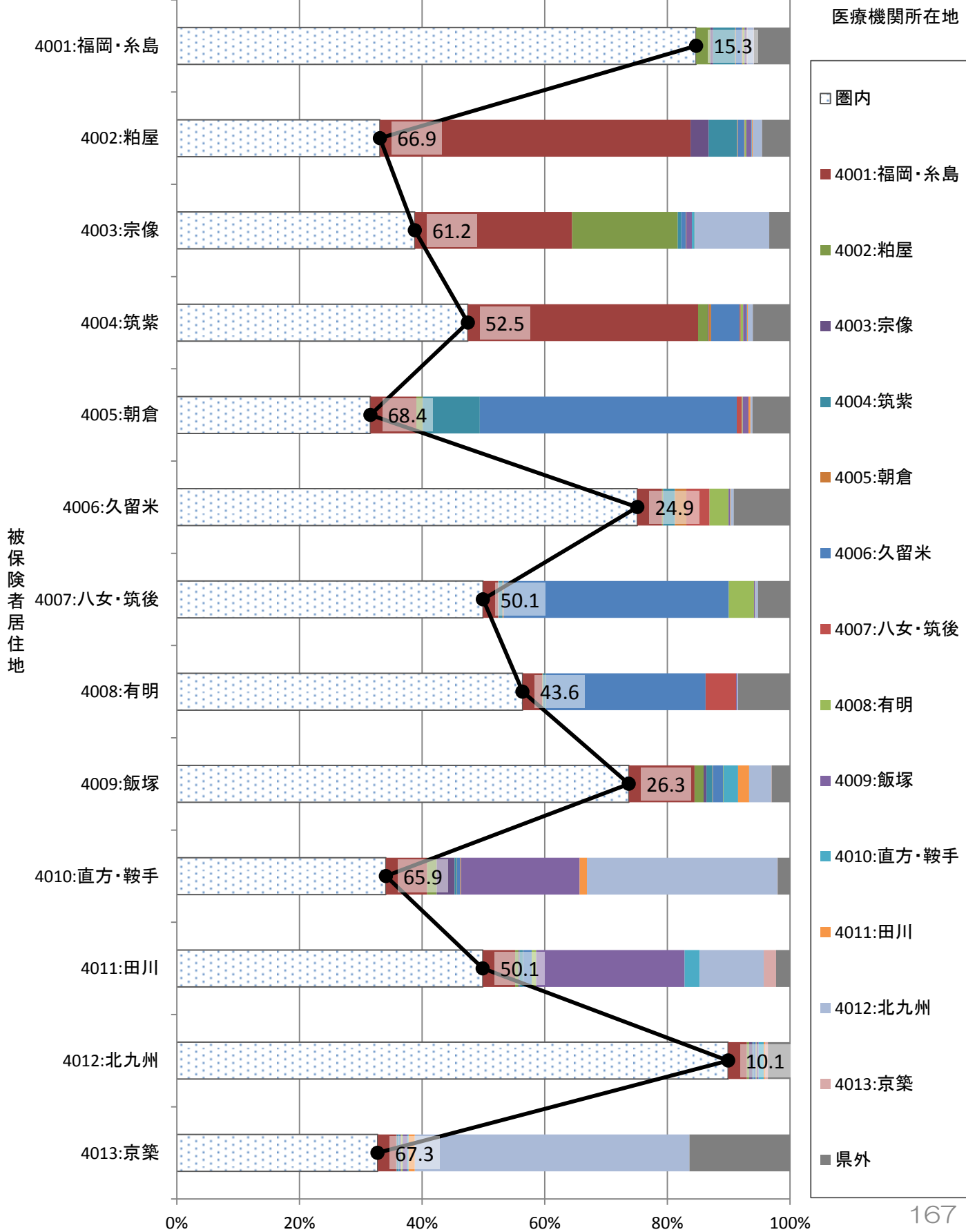
グラフ: 医療機関所在地別の患者の居住地の割合(二次医療圏単位)



40_福岡

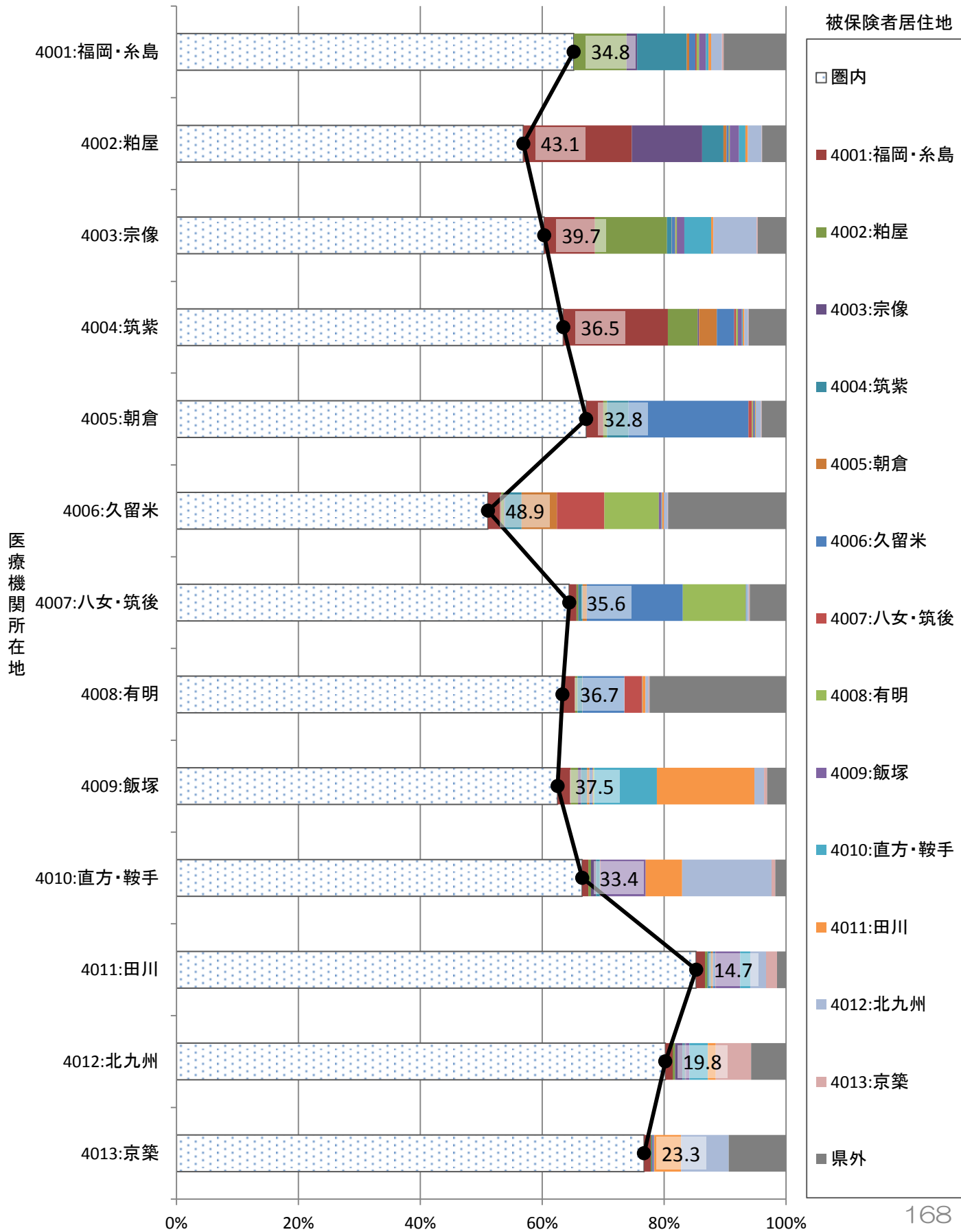
40_二次医療圏別流出割合(入院)

グラフ: 患者居住地別の受診した医療機関所在地の割合(二次医療圏単位)



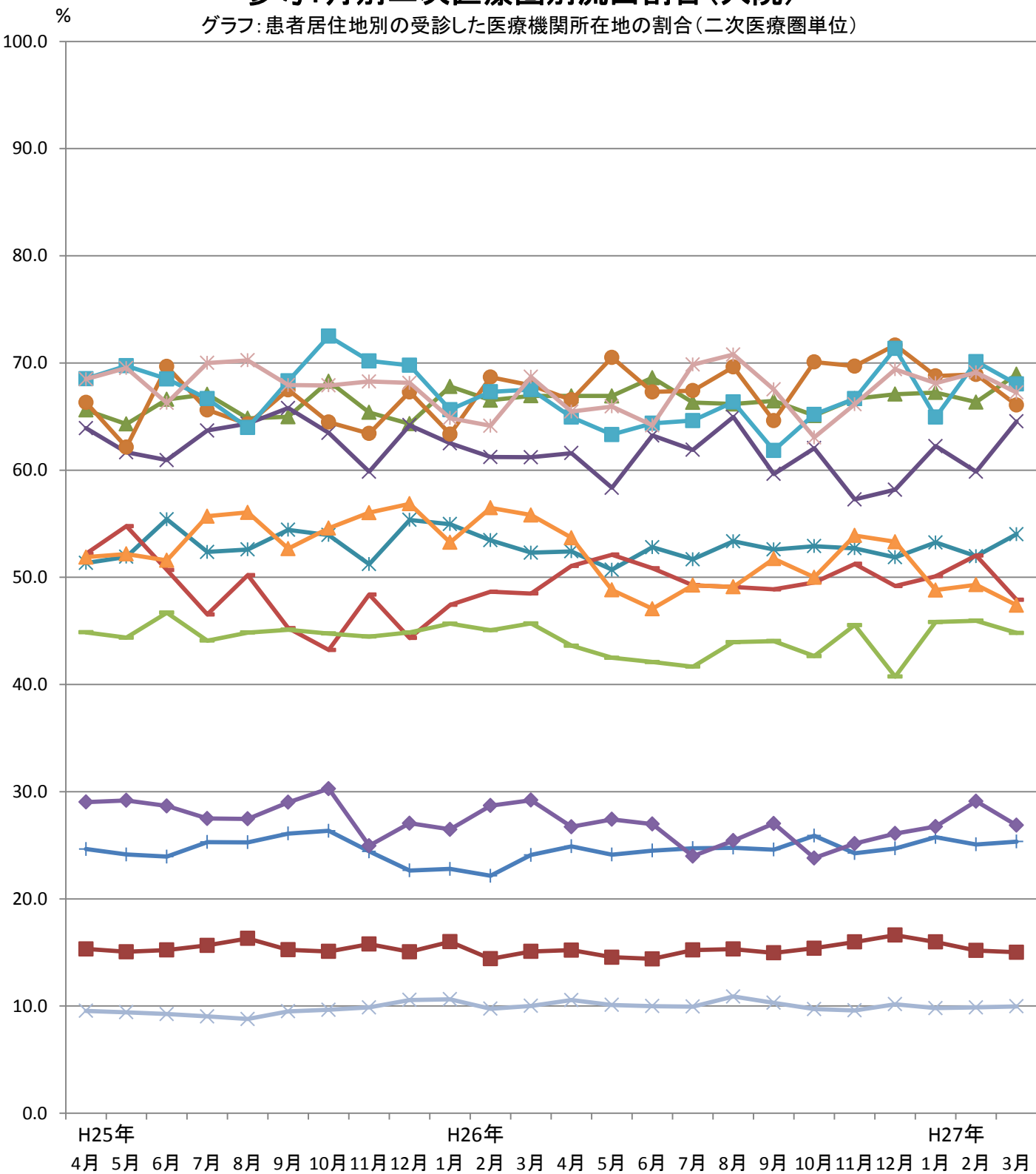
40_二次医療圏別流入割合(入院)

グラフ: 医療機関所在地別の患者の居住地の割合(二次医療圏単位)



参考：月別二次医療圏別流出割合（入院）

グラフ：患者居住地別の受診した医療機関所在地の割合（二次医療圏単位）

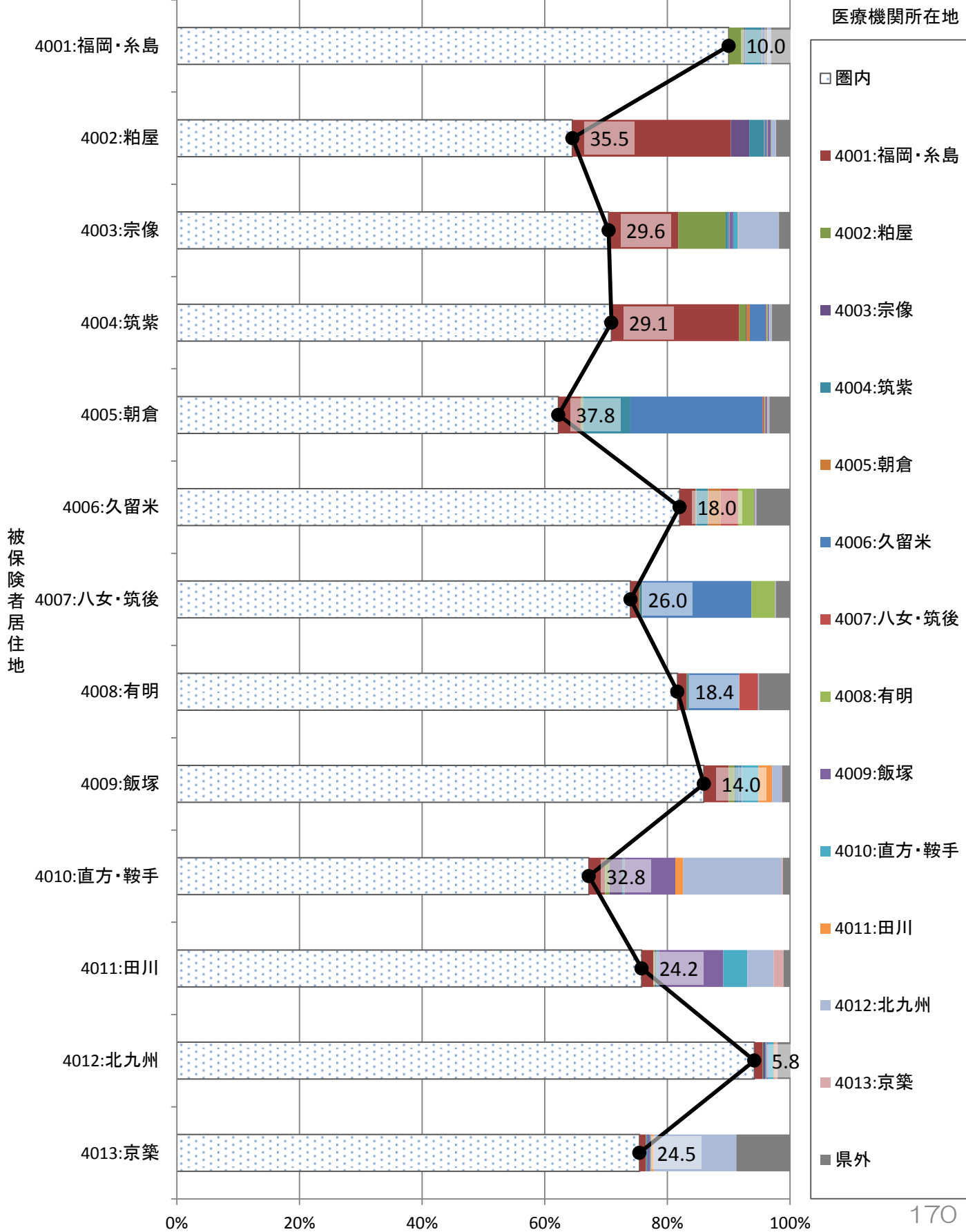


被保険者居住地

- 4001:福岡・糸島
- 4002:粕屋
- 4003:宗像
- 4004:筑紫
- 4005:朝倉
- 4006:久留米
- 4007:八女・筑後
- 4008:有明
- 4009:飯塚
- 4010:直方・鞍手
- 4011:田川
- 4012:北九州
- 4013:京築

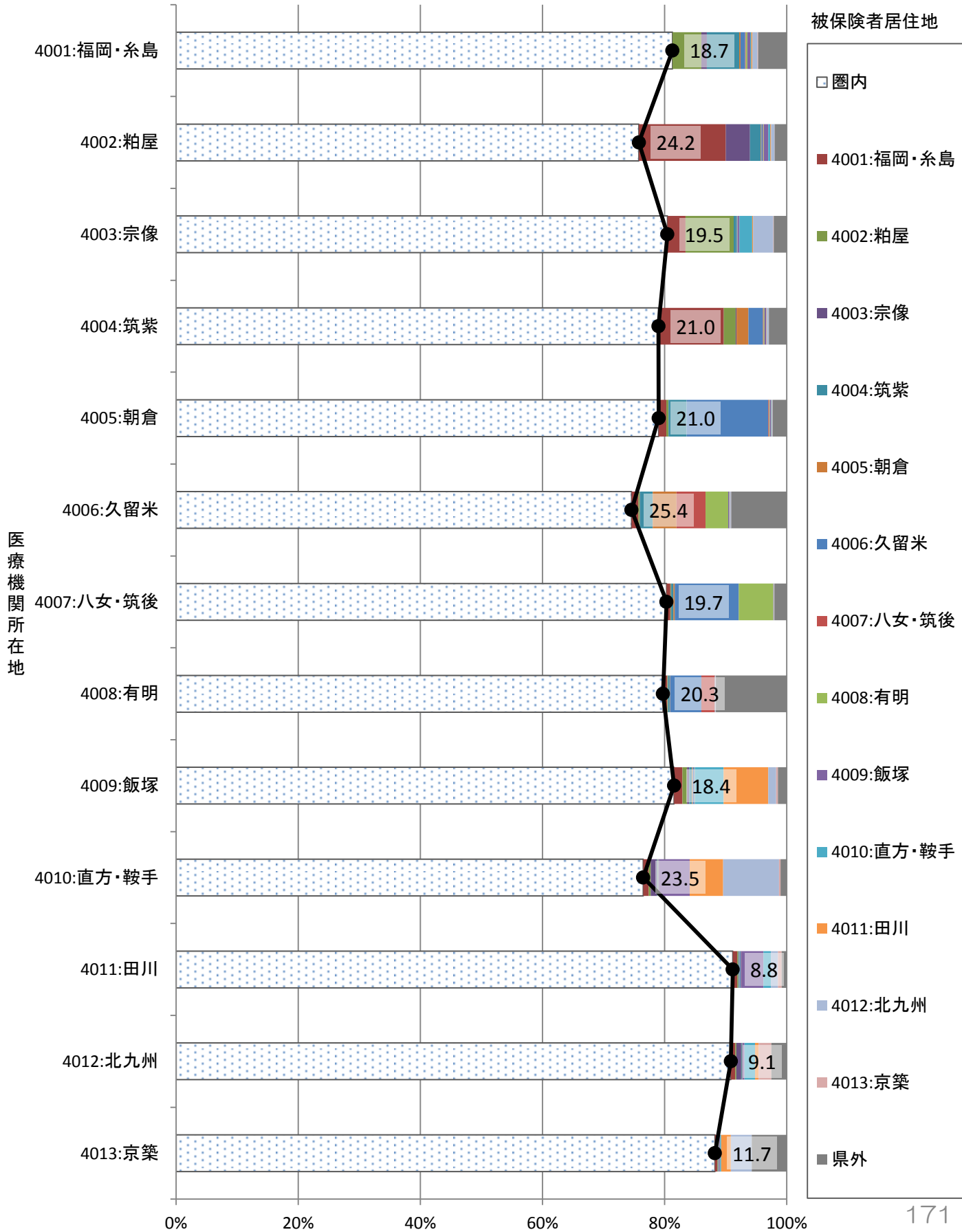
40_二次医療圏別流出割合(入院外)

グラフ: 患者居住地別の受診した医療機関所在地の割合(二次医療圏単位)



40_二次医療圏別流入割合(入院外)

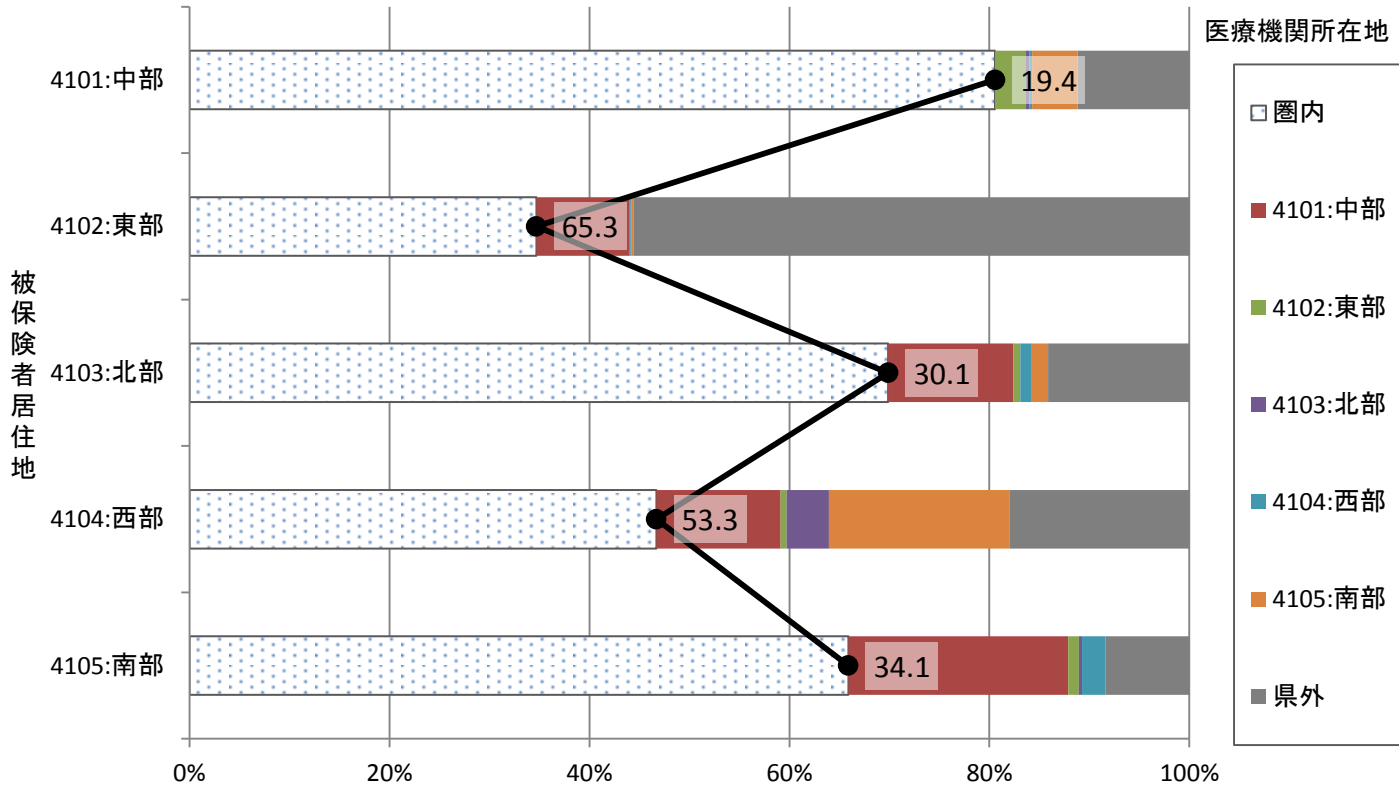
グラフ: 医療機関所在地別の患者の居住地の割合(二次医療圏単位)



41_佐賀

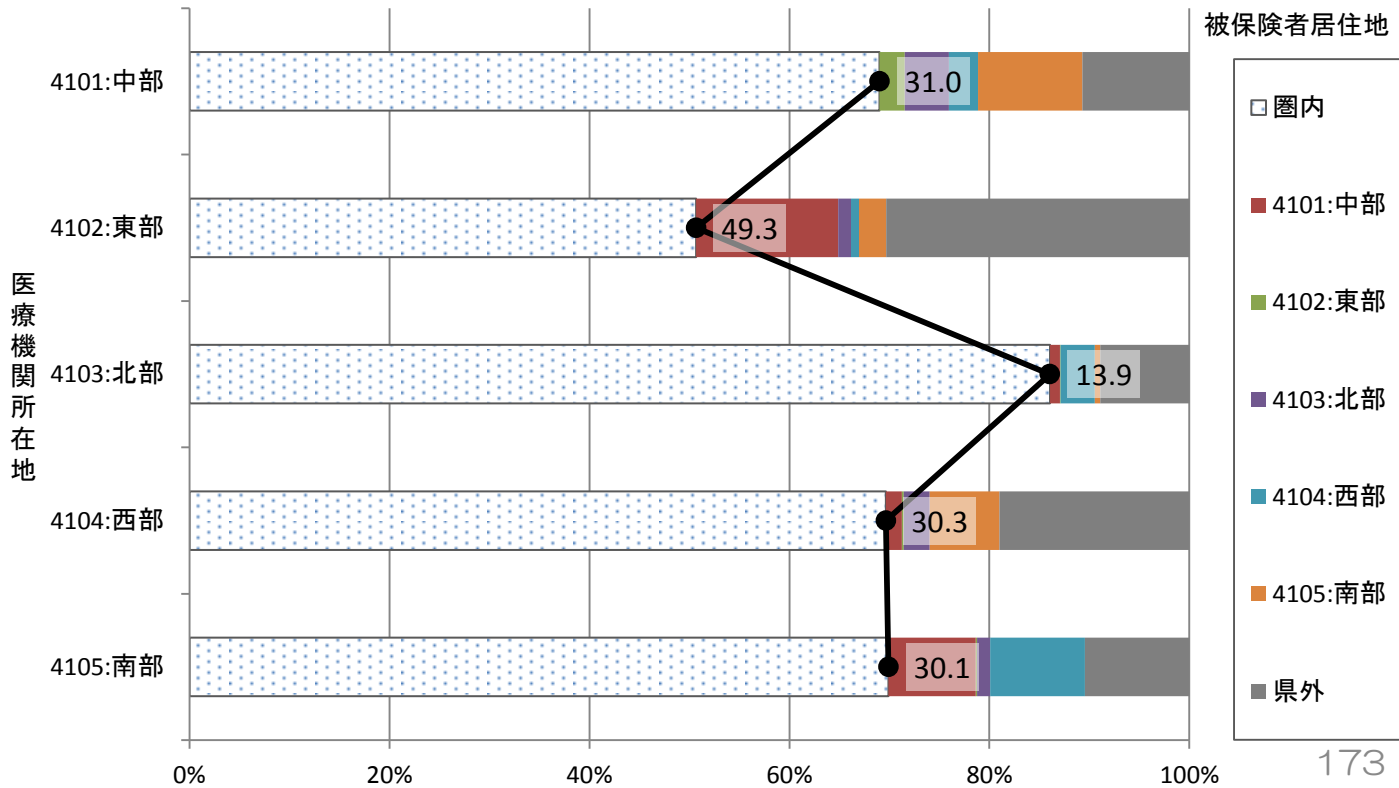
41_二次医療圏別流出割合(入院)

グラフ: 患者居住地別の受診した医療機関所在地の割合(二次医療圏単位)



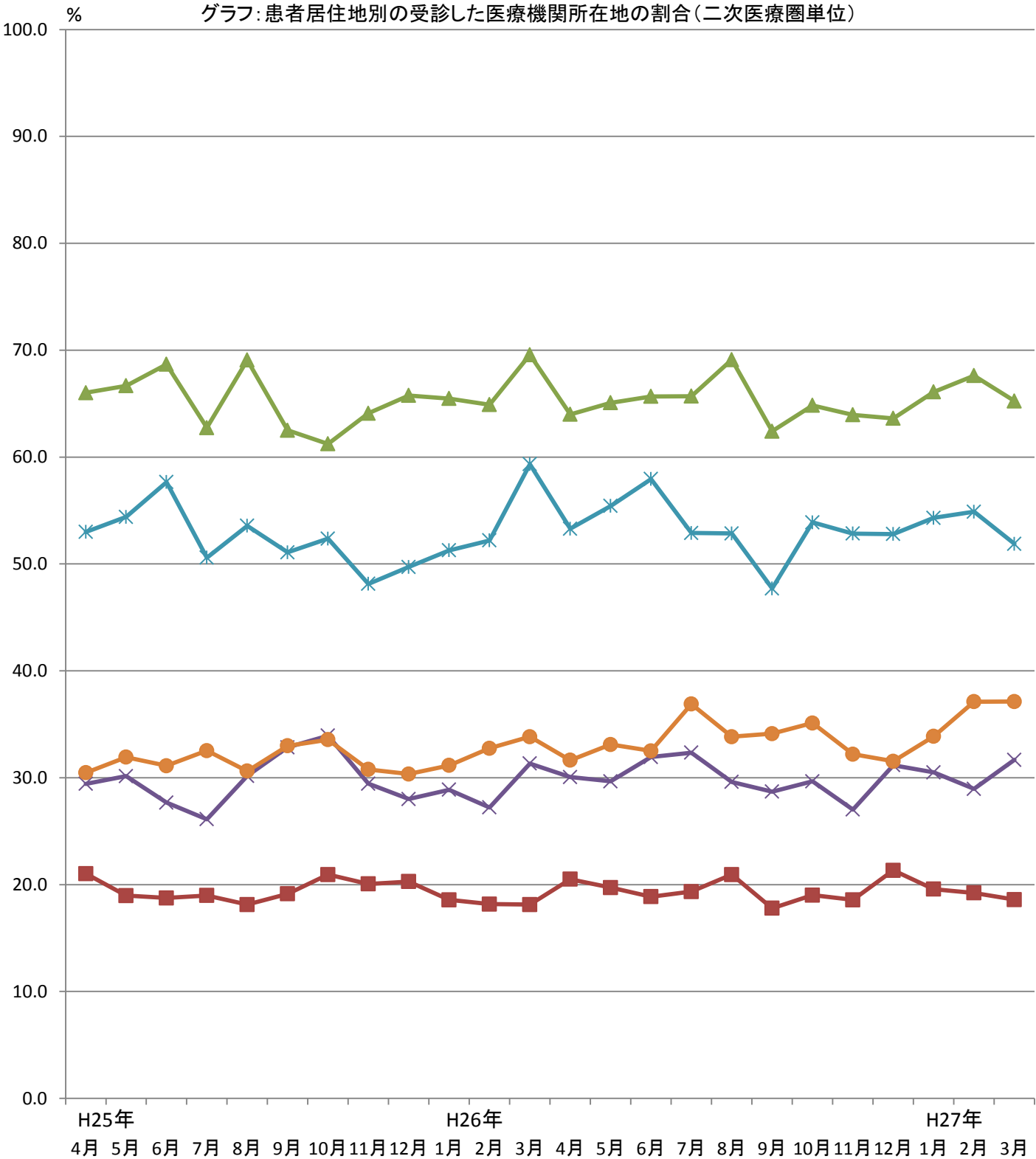
41_二次医療圏別流入割合(入院)

グラフ: 医療機関所在地別の患者の居住地の割合(二次医療圏単位)



参考：月別二次医療圏別流出割合（入院）

グラフ：患者居住地別の受診した医療機関所在地の割合（二次医療圏単位）

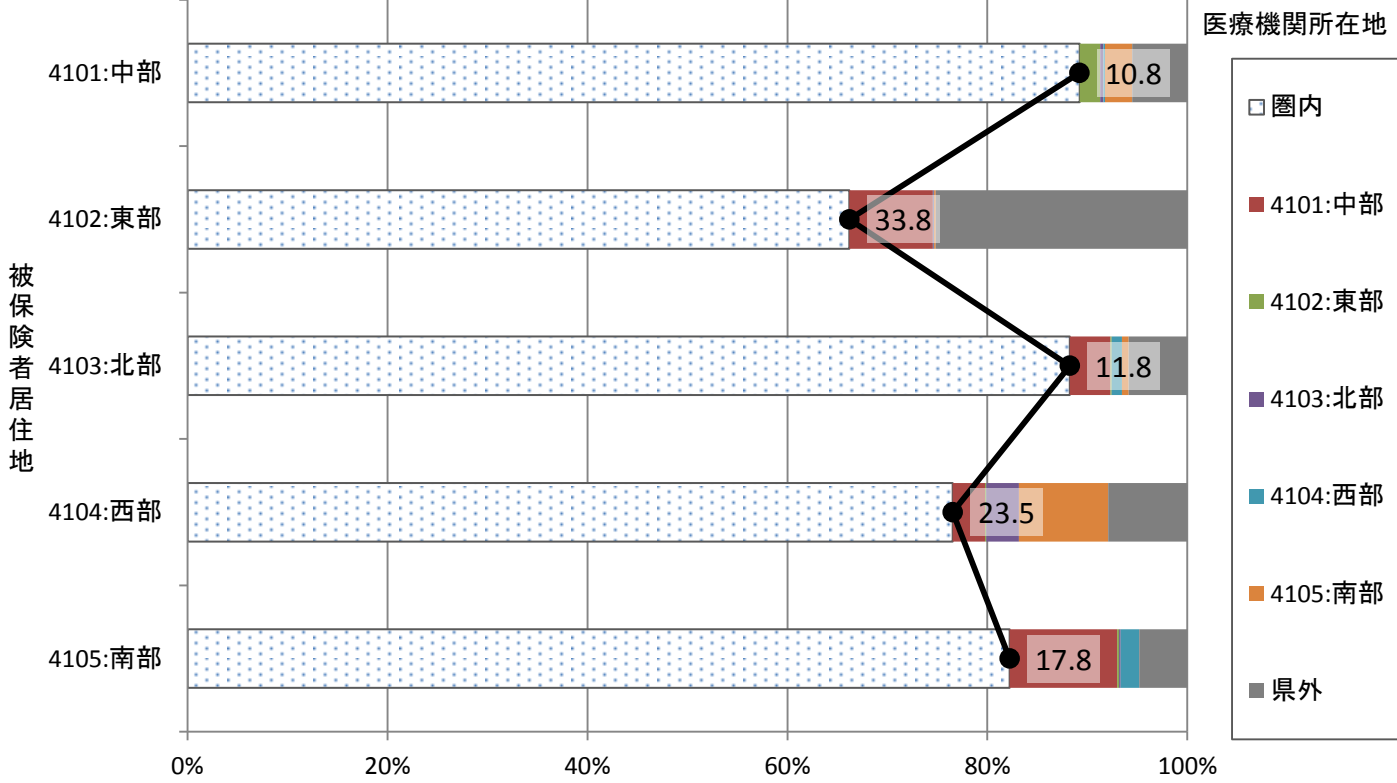


被保険者居住地

■ 4101:中部 ▲ 4102:東部 × 4103:北部 * 4104:西部 ● 4105:南部

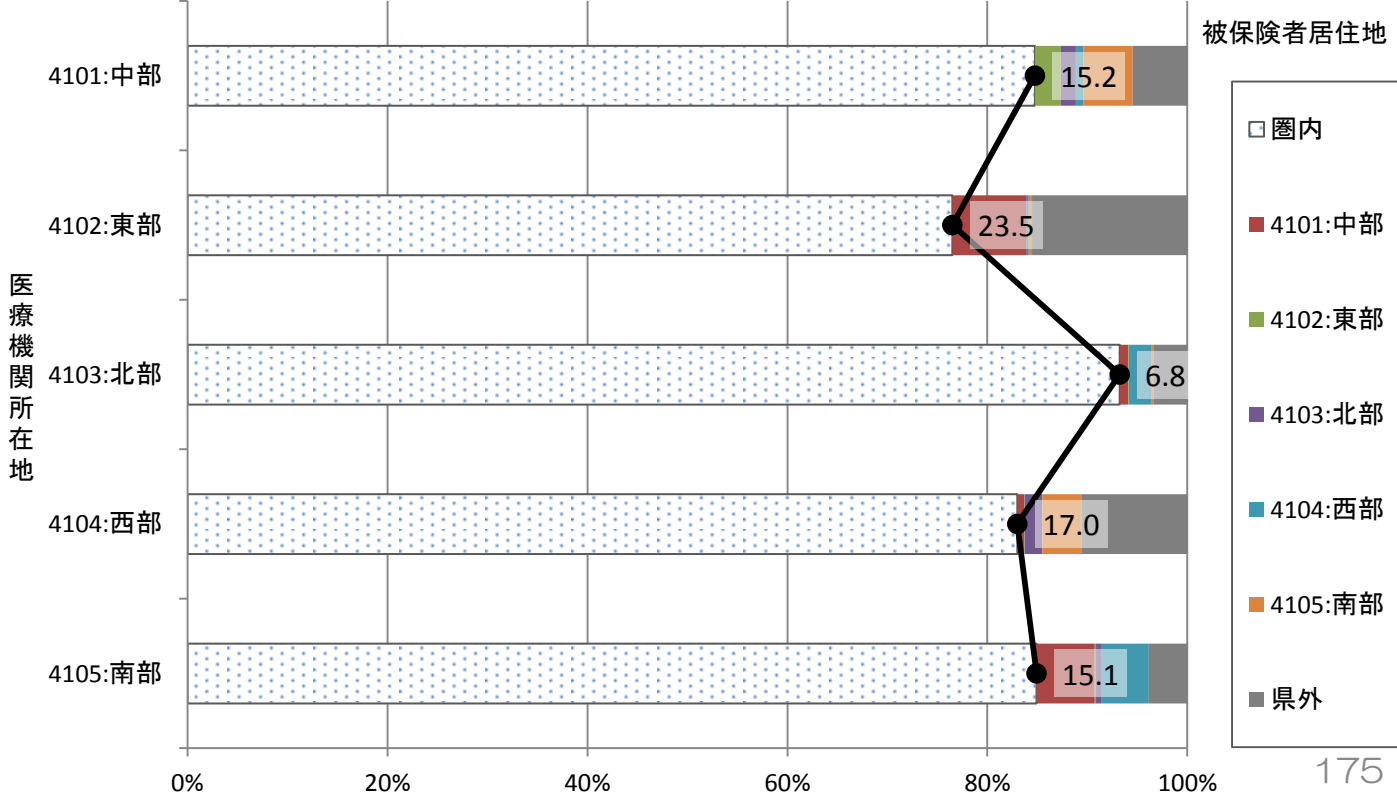
41_二次医療圏別流出割合(入院外)

グラフ: 患者居住地別の受診した医療機関所在地の割合(二次医療圏単位)



41_二次医療圏別流入割合(入院外)

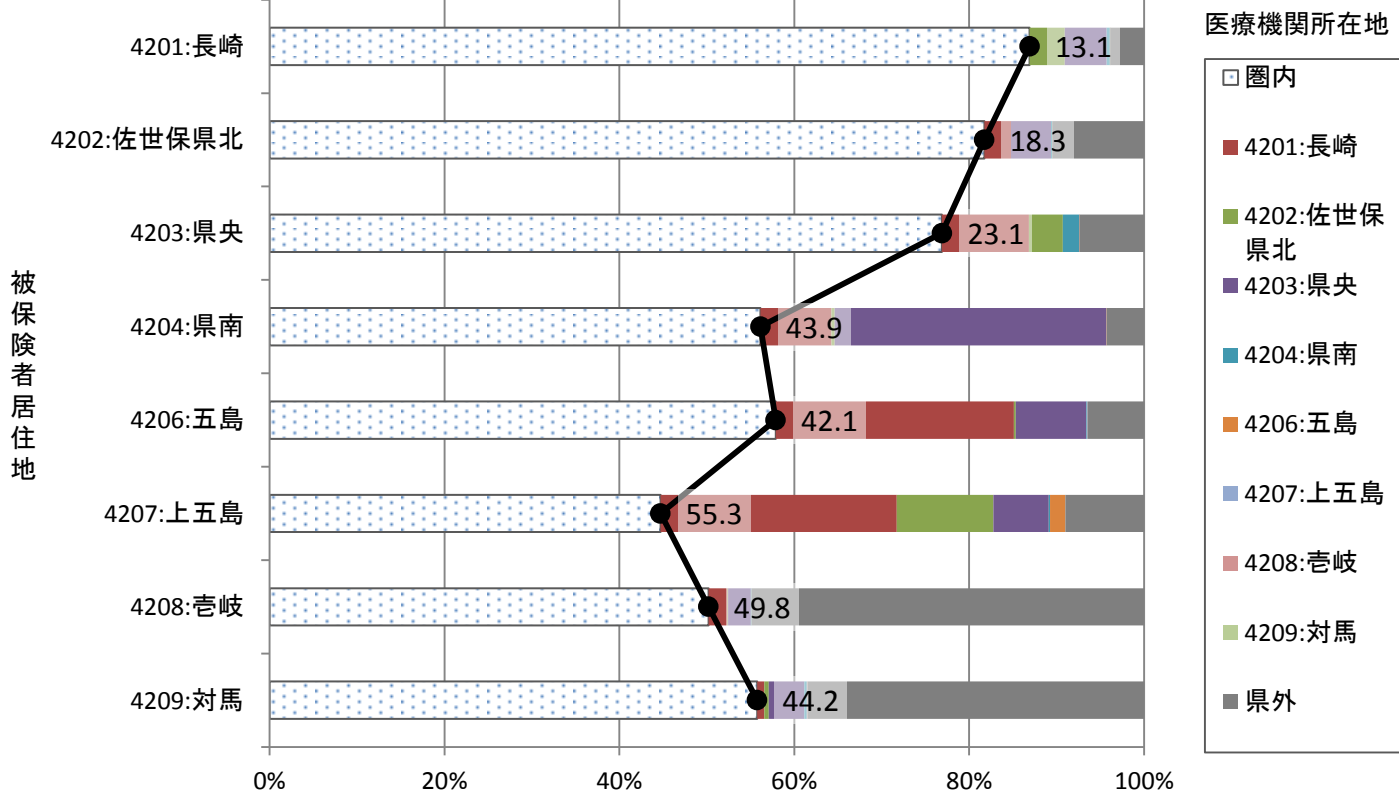
グラフ: 医療機関所在地別の患者の居住地の割合(二次医療圏単位)



42_長崎

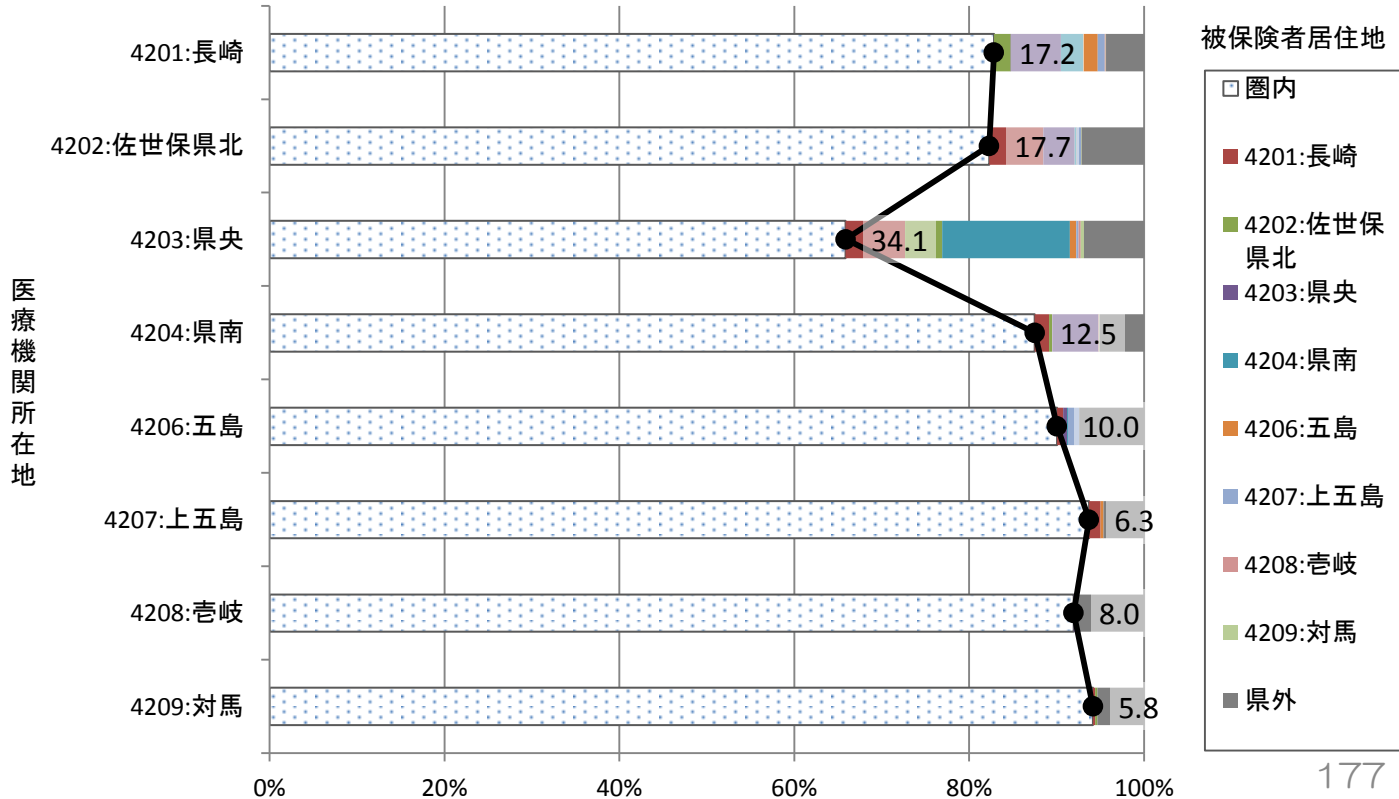
42_二次医療圏別流出割合(入院)

グラフ: 患者居住地別の受診した医療機関所在地の割合(二次医療圏単位)



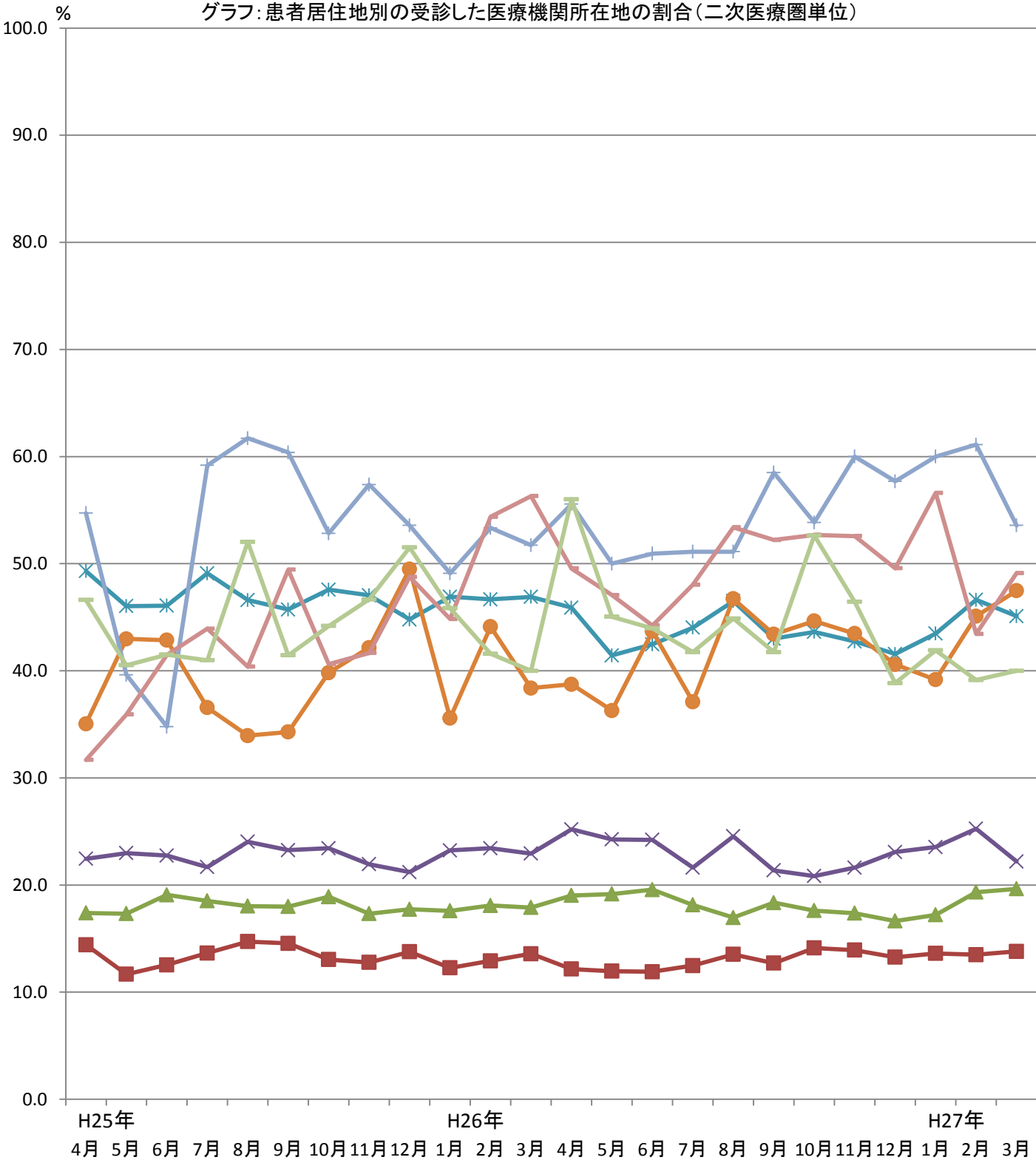
42_二次医療圏別流入割合(入院)

グラフ: 医療機関所在地別の患者の居住地の割合(二次医療圏単位)



参考：月別二次医療圏別流出割合（入院）

グラフ：患者居住地別の受診した医療機関所在地の割合（二次医療圏単位）

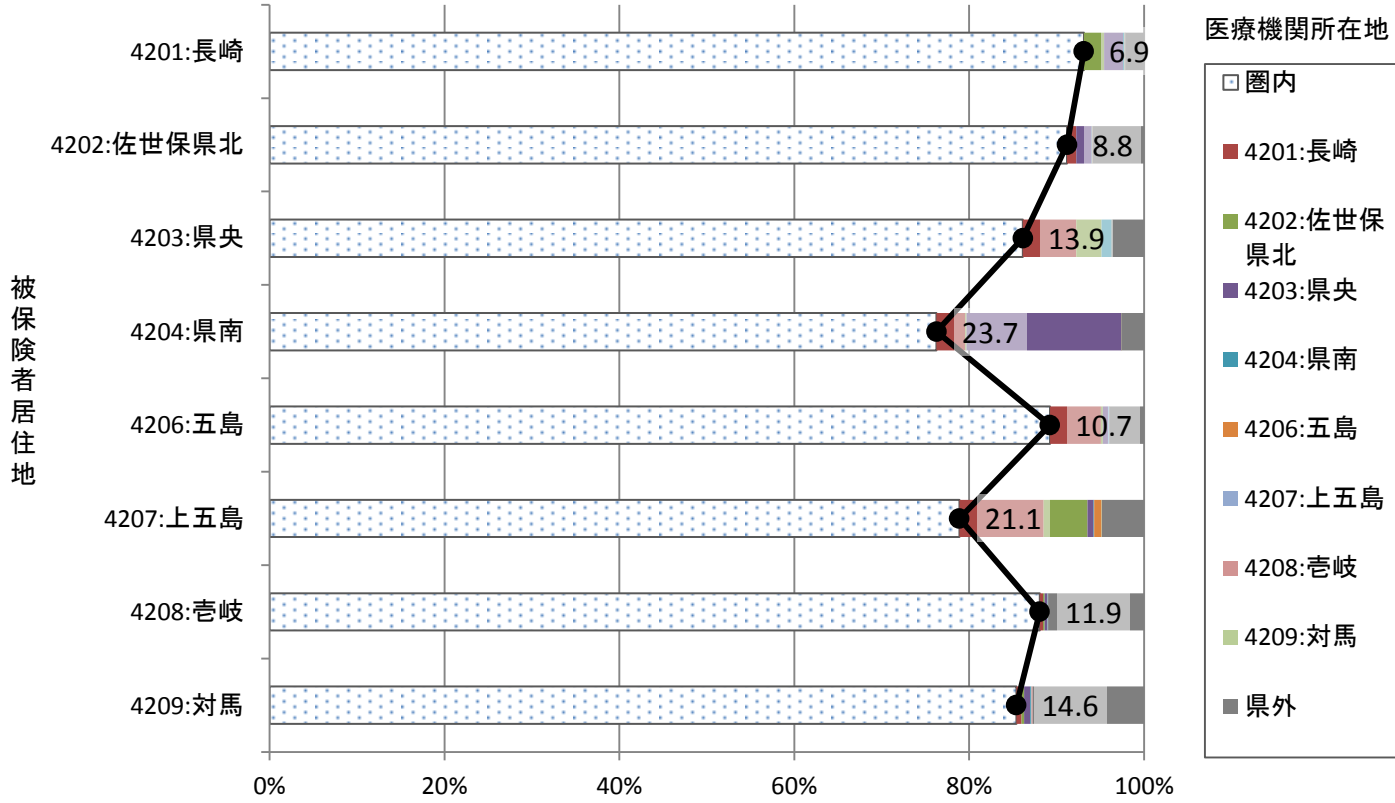


被保険者居住地

- 4201:長崎
- ▲ 4202:佐世保県北
- × 4203:県央
- * 4204:県南
- 4206:五島
- + 4207:上五島
- ◆ 4208:杵岐
- ▼ 4209:対馬

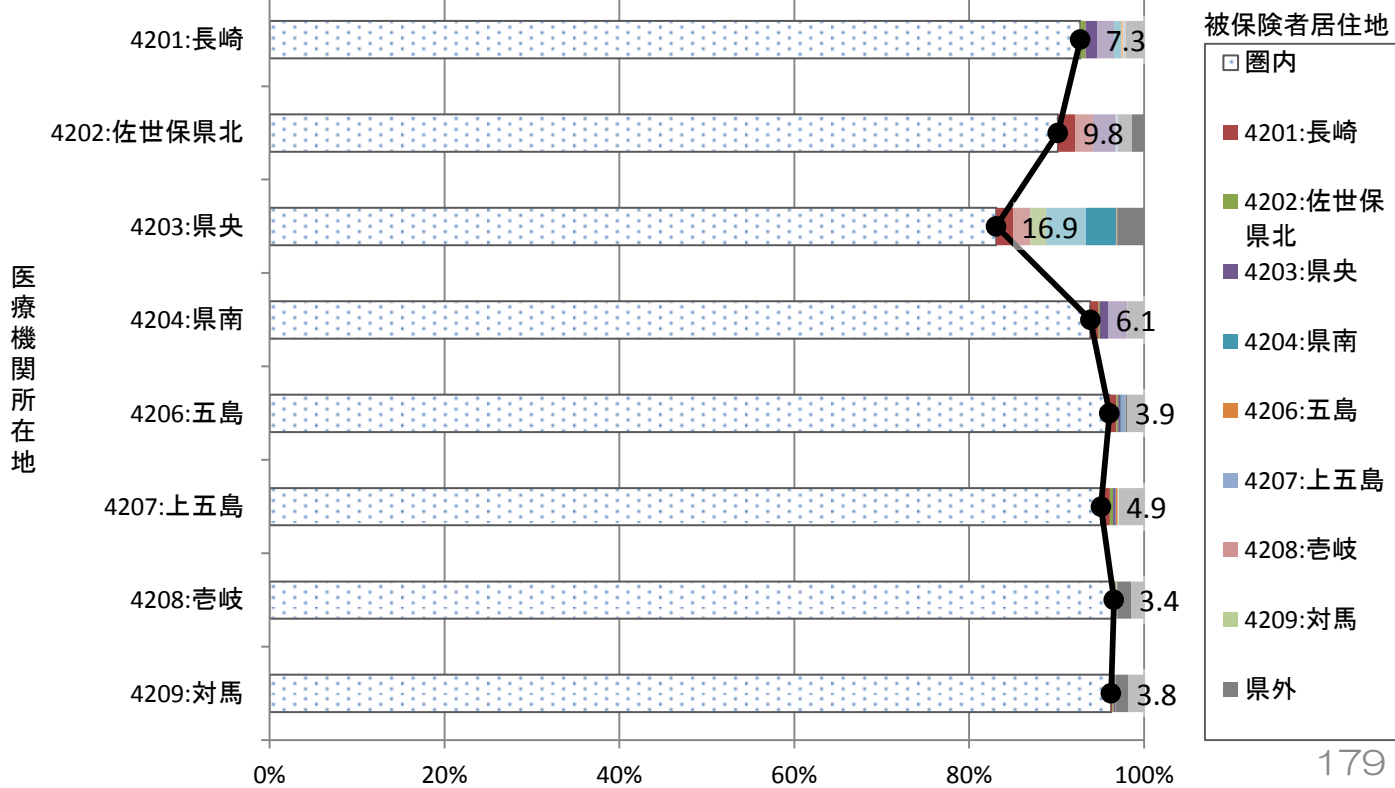
42_二次医療圏別流出割合(入院外)

グラフ: 患者居住地別の受診した医療機関所在地の割合(二次医療圏単位)



42_二次医療圏別流入割合(入院外)

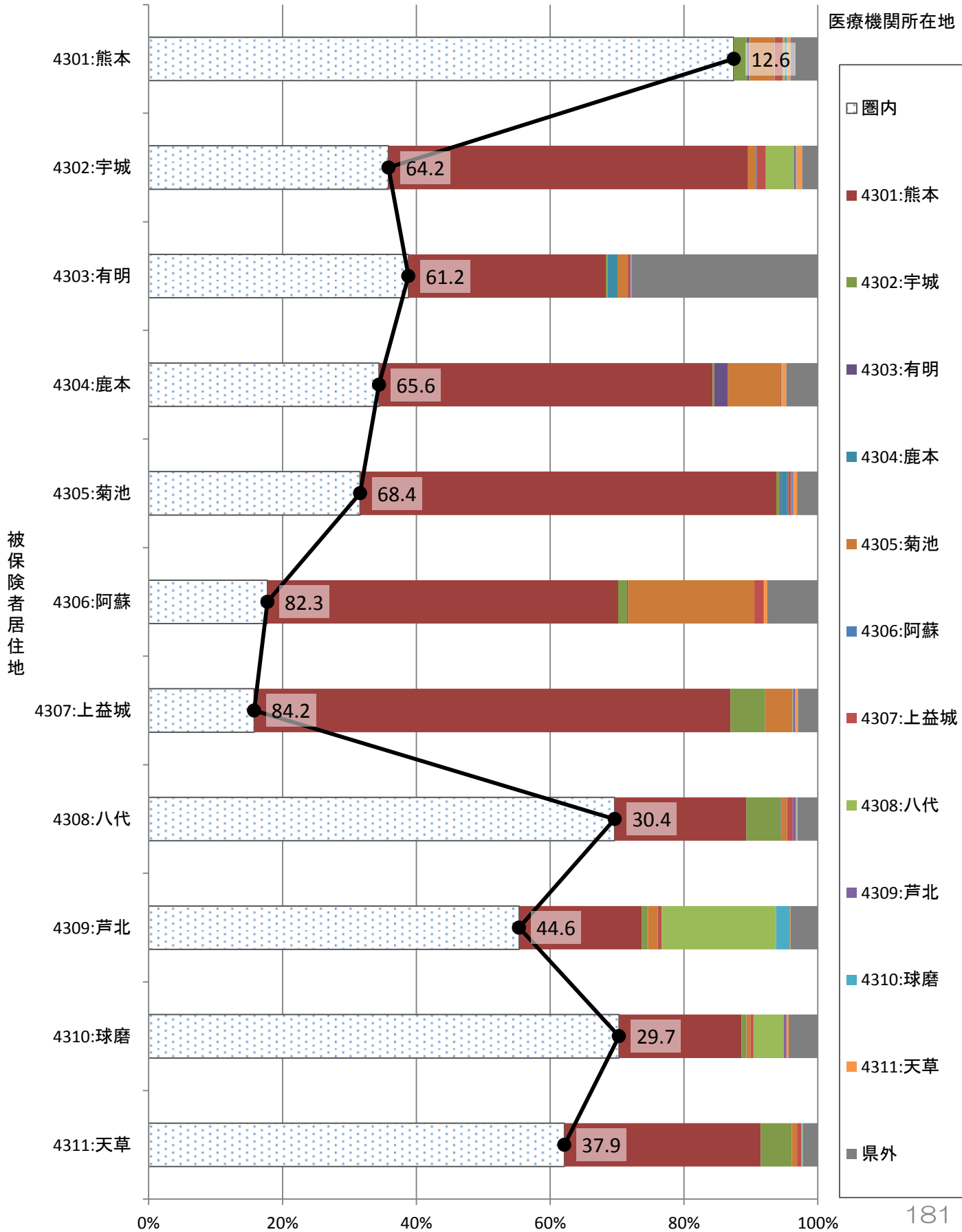
グラフ: 医療機関所在地別の患者の居住地の割合(二次医療圏単位)



43_熊本

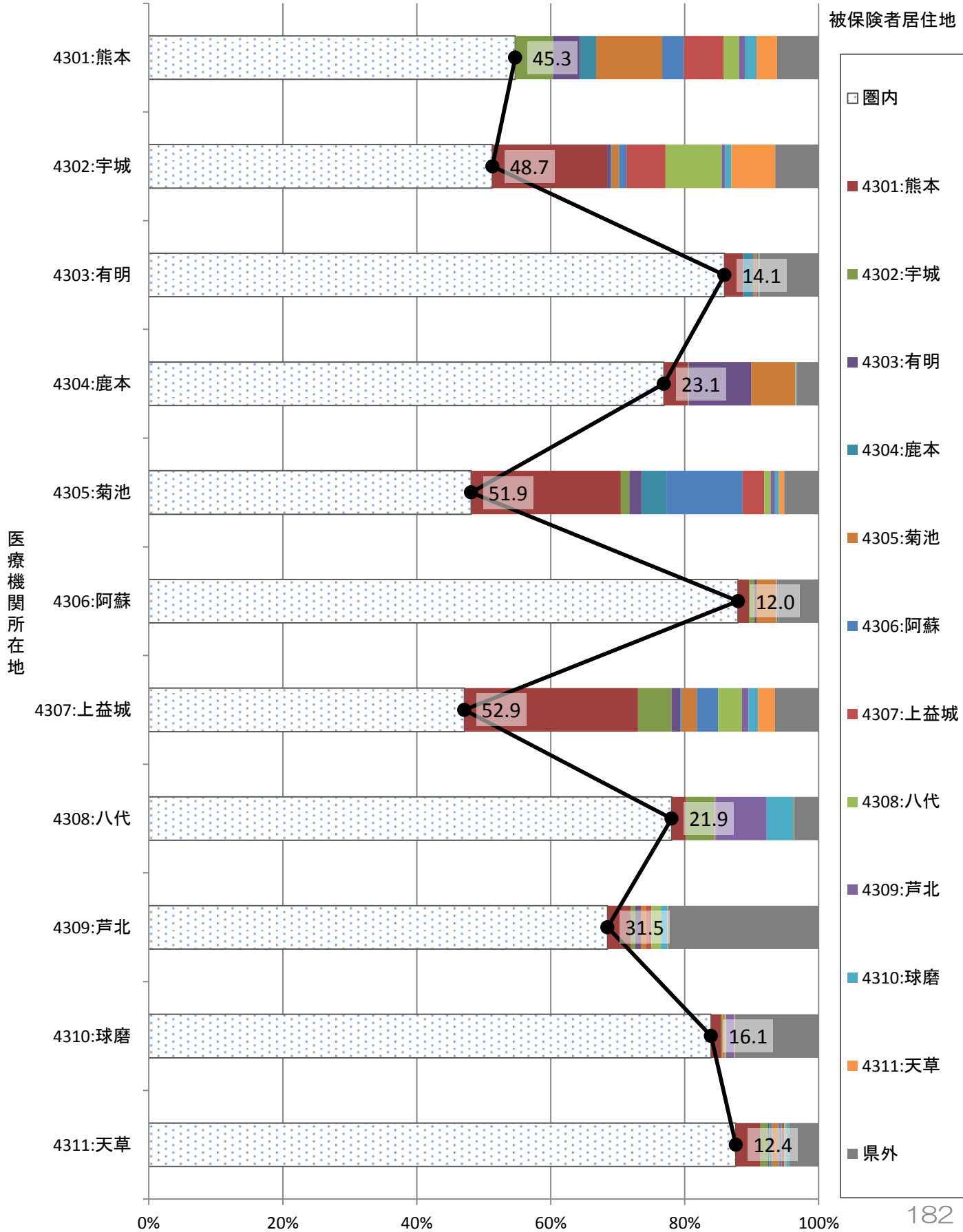
43_二次医療圏別流出割合(入院)

グラフ: 患者居住地別の受診した医療機関所在地の割合(二次医療圏単位)



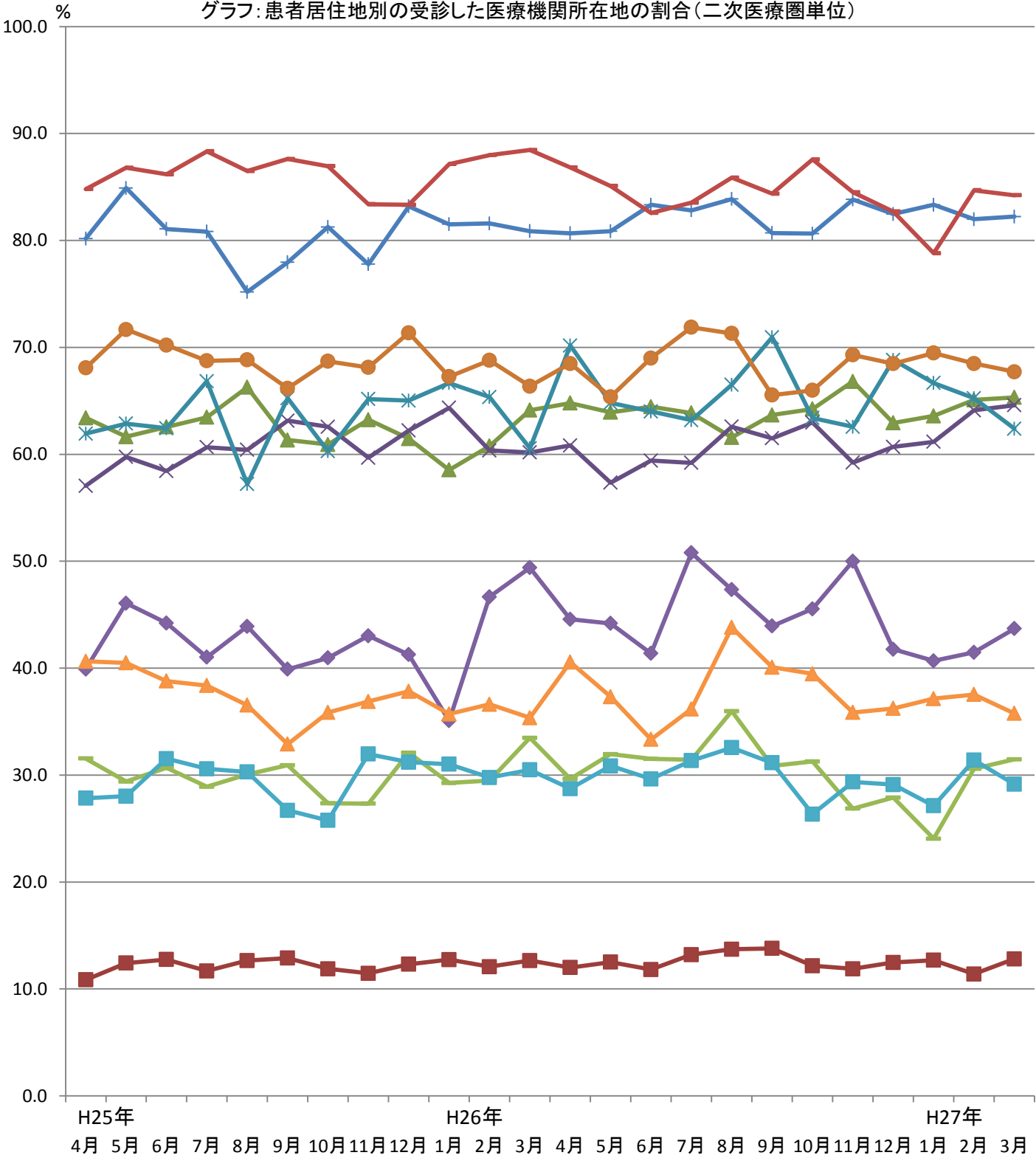
43_二次医療圏別流入割合(入院)

グラフ: 医療機関所在地別の患者の居住地の割合(二次医療圏単位)

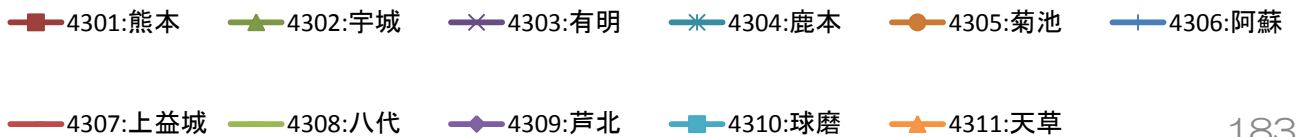


参考：月別二次医療圏別流出割合（入院）

グラフ：患者居住地別の受診した医療機関所在地の割合（二次医療圏単位）

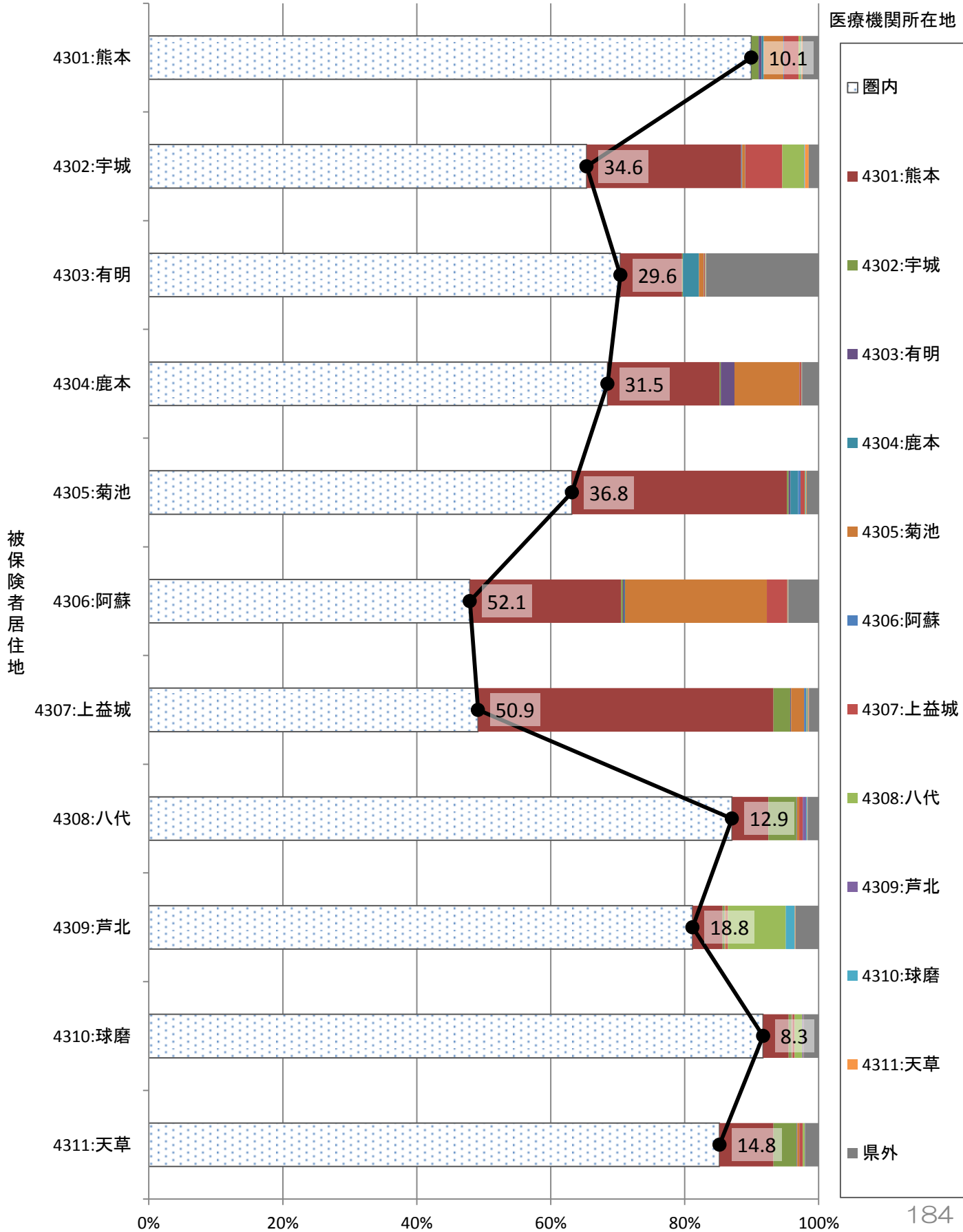


被保険者居住地



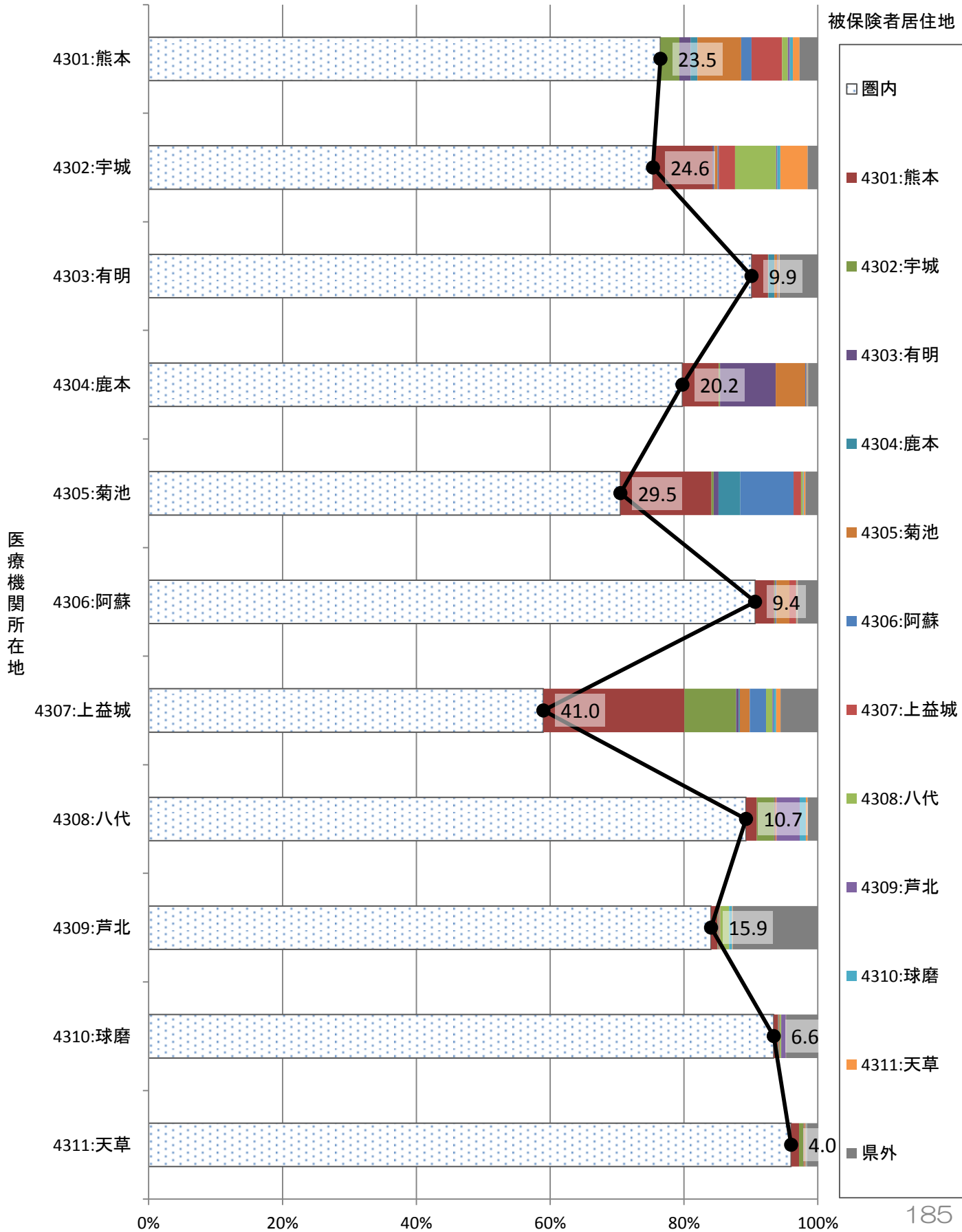
43_二次医療圏別流出割合(入院外)

グラフ: 患者居住地別の受診した医療機関所在地の割合(二次医療圏単位)



43_二次医療圏別流入割合(入院外)

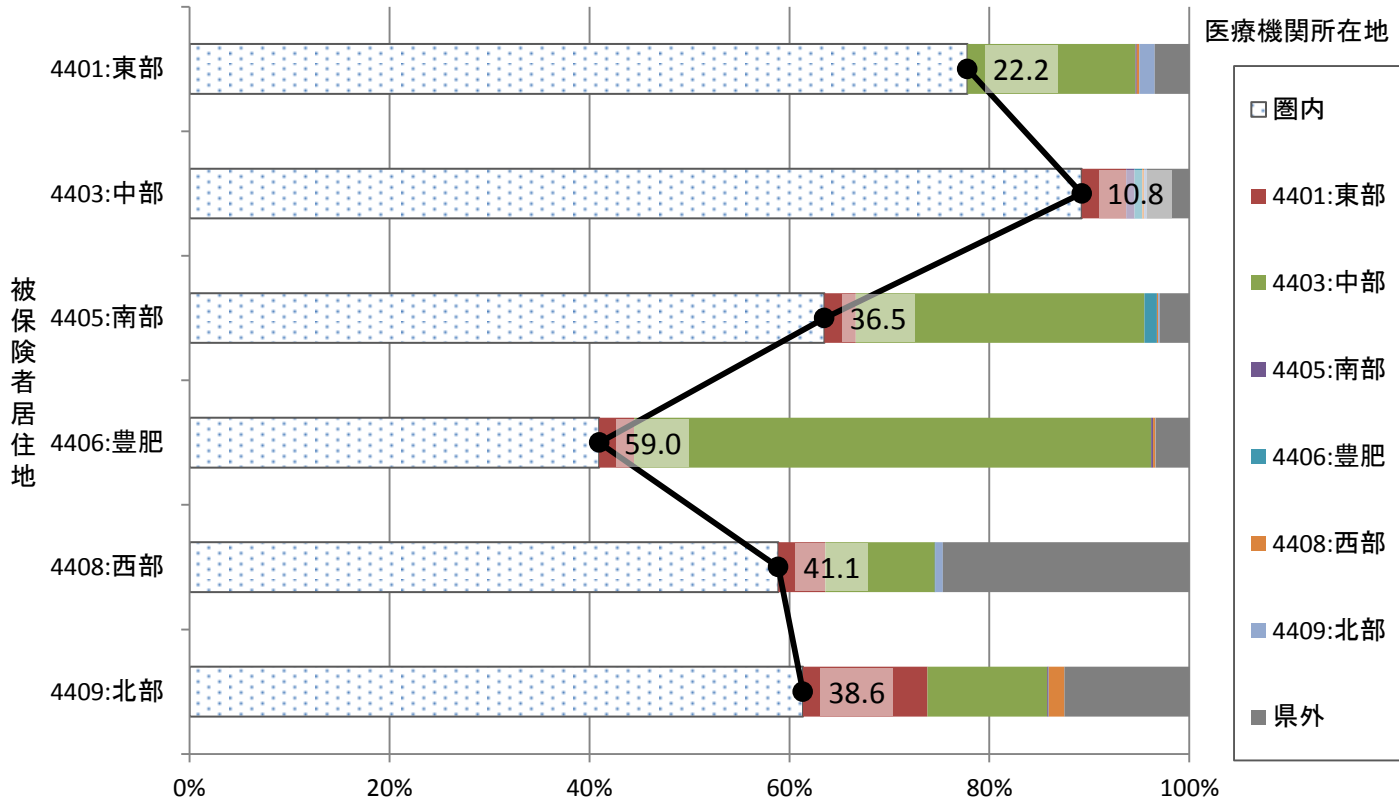
グラフ: 医療機関所在地別の患者の居住地の割合(二次医療圏単位)



44_大分

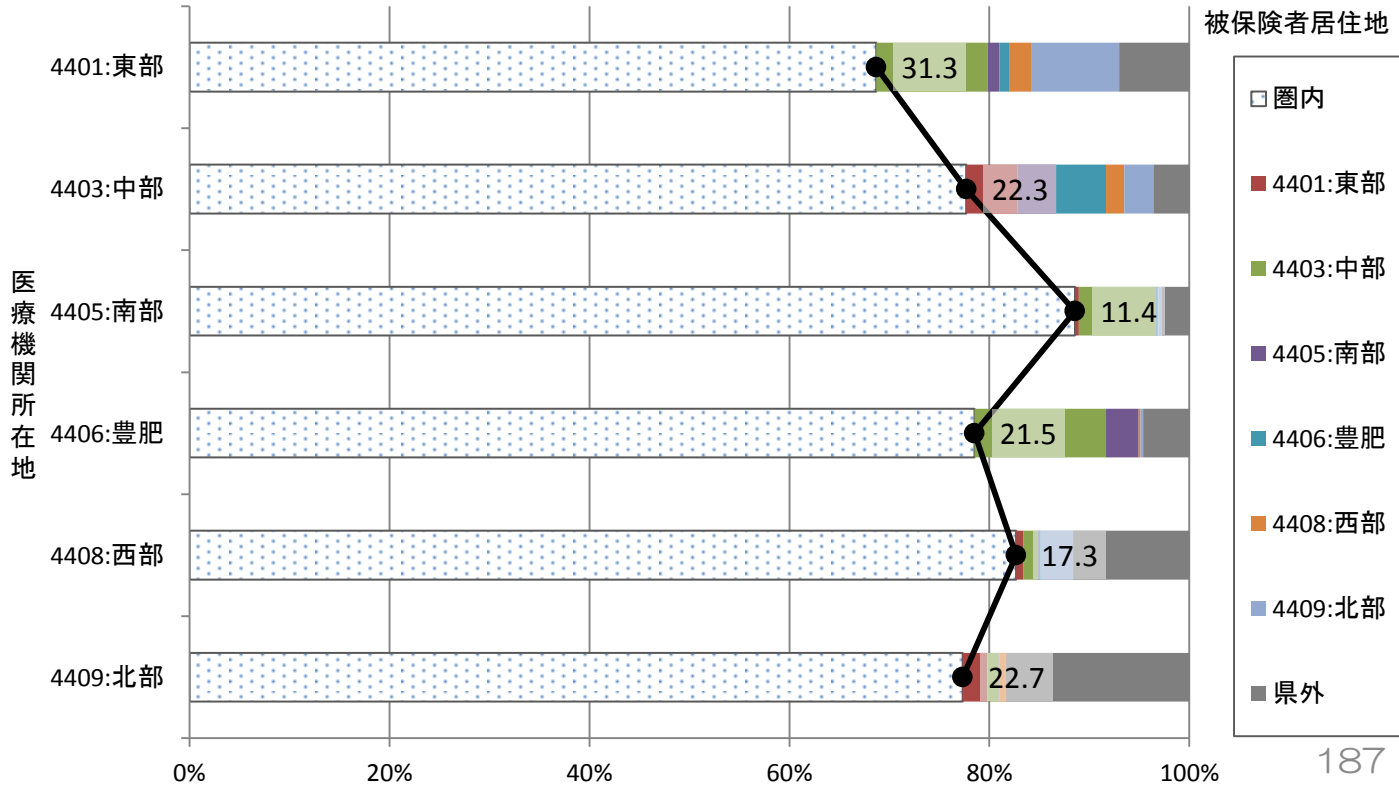
44_二次医療圏別流出割合(入院)

グラフ: 患者居住地別の受診した医療機関所在地の割合(二次医療圏単位)



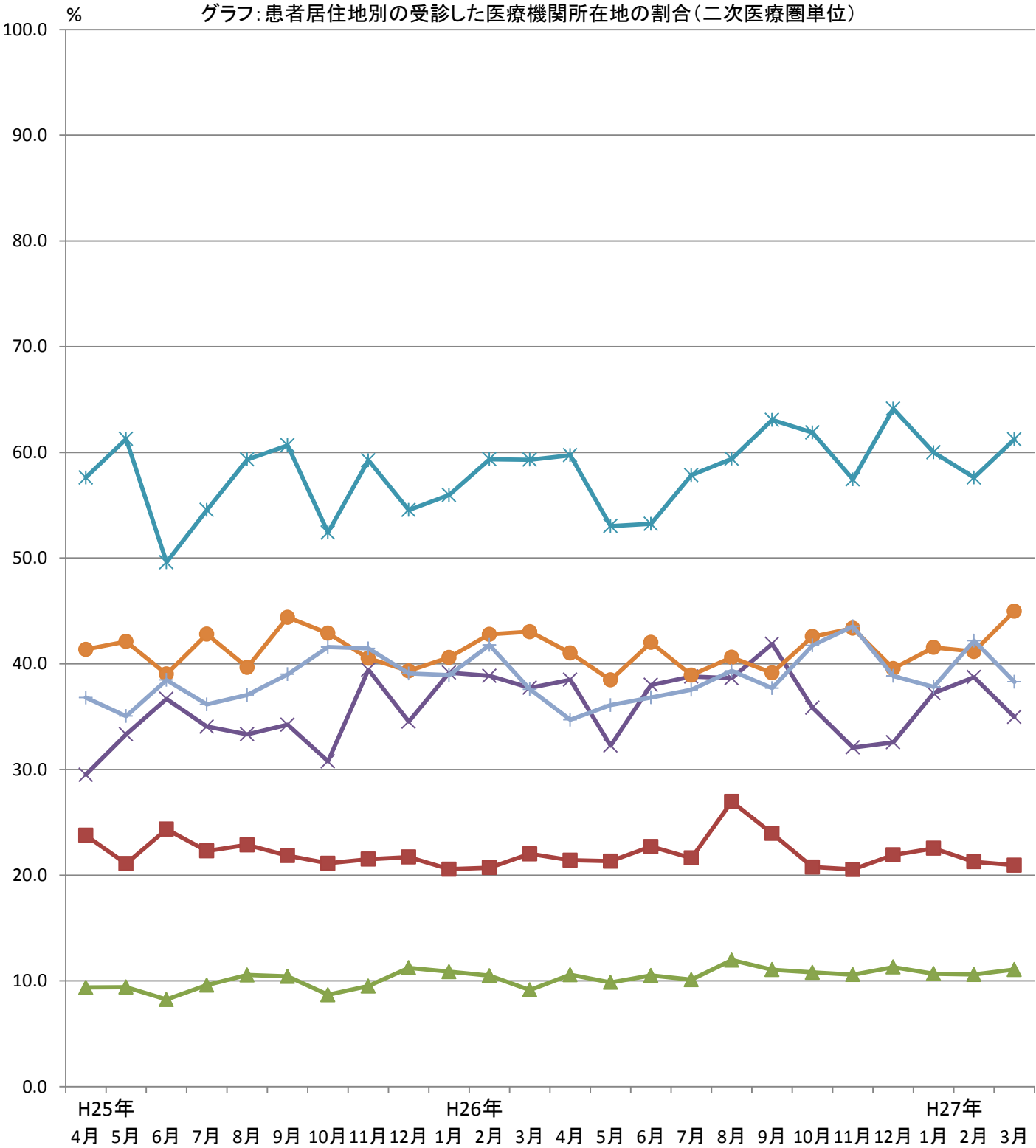
44_二次医療圏別流入割合(入院)

グラフ: 医療機関所在地別の患者の居住地の割合(二次医療圏単位)



参考：月別二次医療圏別流出割合（入院）

グラフ：患者居住地別の受診した医療機関所在地の割合（二次医療圏単位）

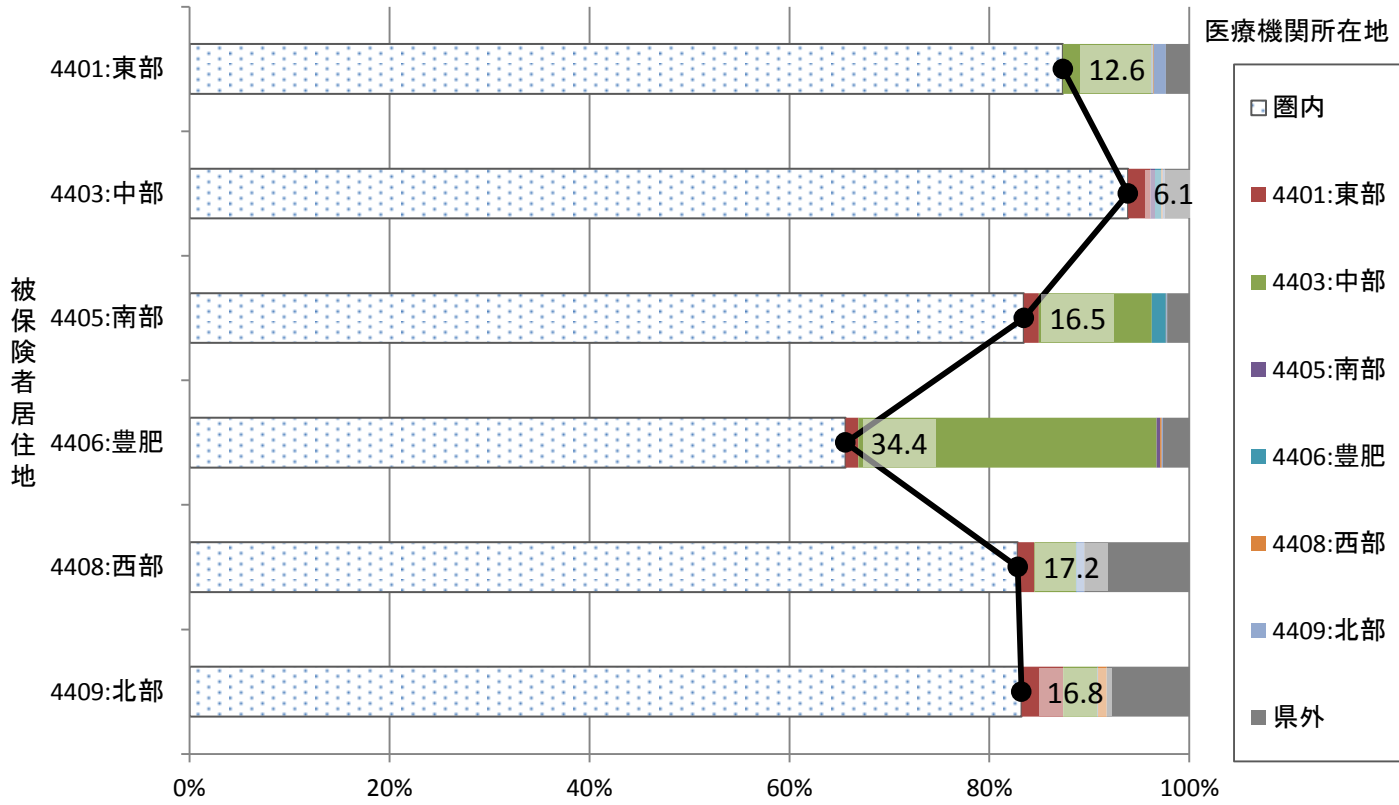


被保険者居住地

■ 4401:東部 ▲ 4403:中部 × 4405:南部 * 4406:豊肥 ● 4408:西部 + 4409:北部

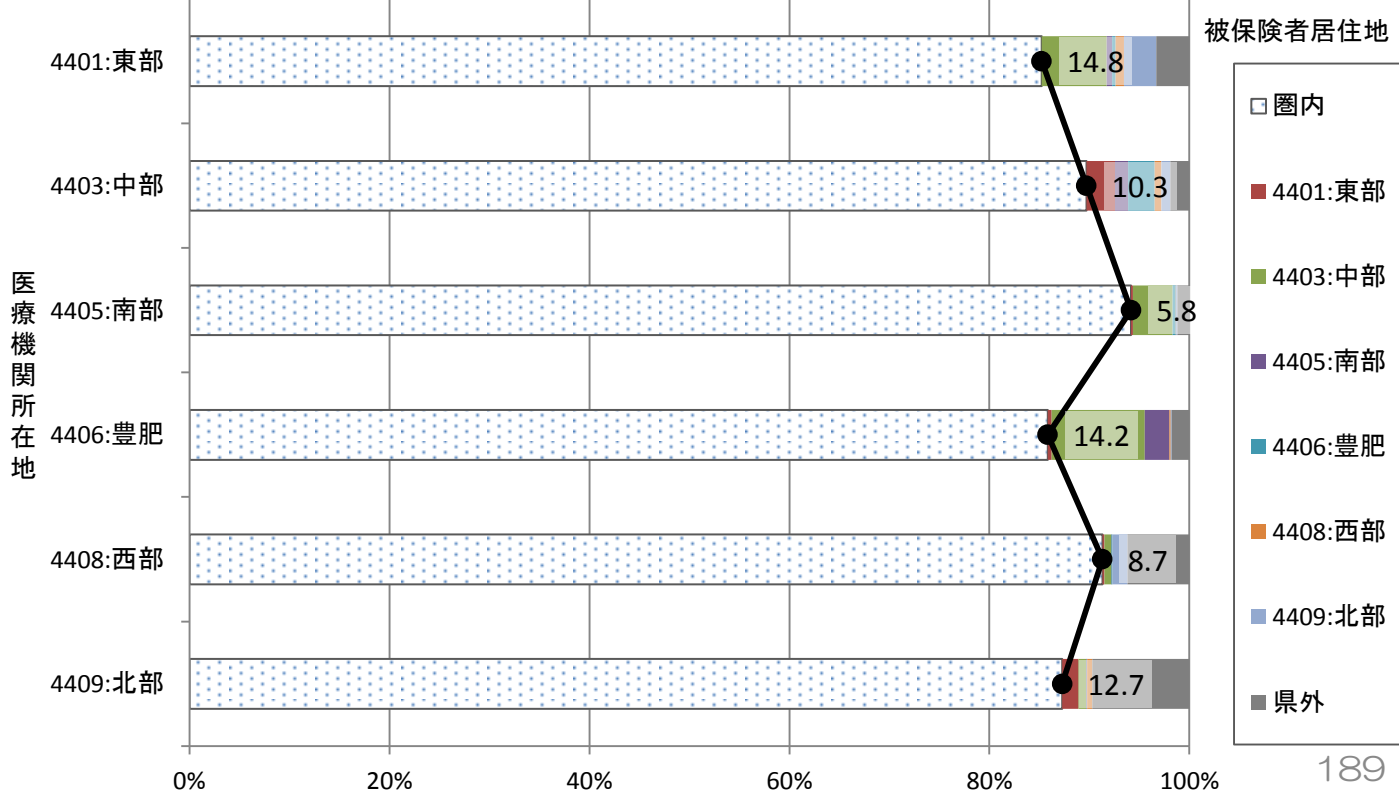
44_二次医療圏別流出割合(入院外)

グラフ: 患者居住地別の受診した医療機関所在地の割合(二次医療圏単位)



44_二次医療圏別流入割合(入院外)

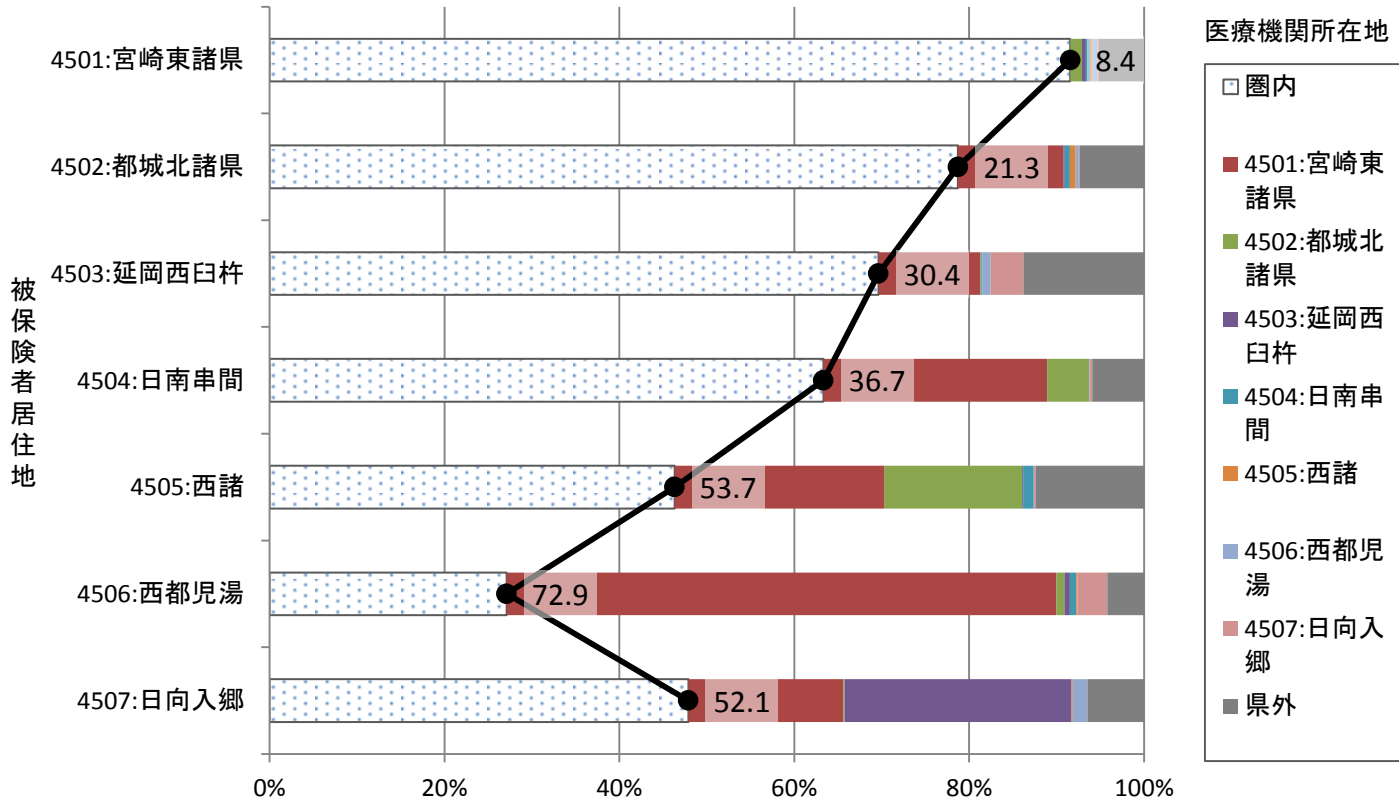
グラフ: 医療機関所在地別の患者の居住地の割合(二次医療圏単位)



45_宮崎

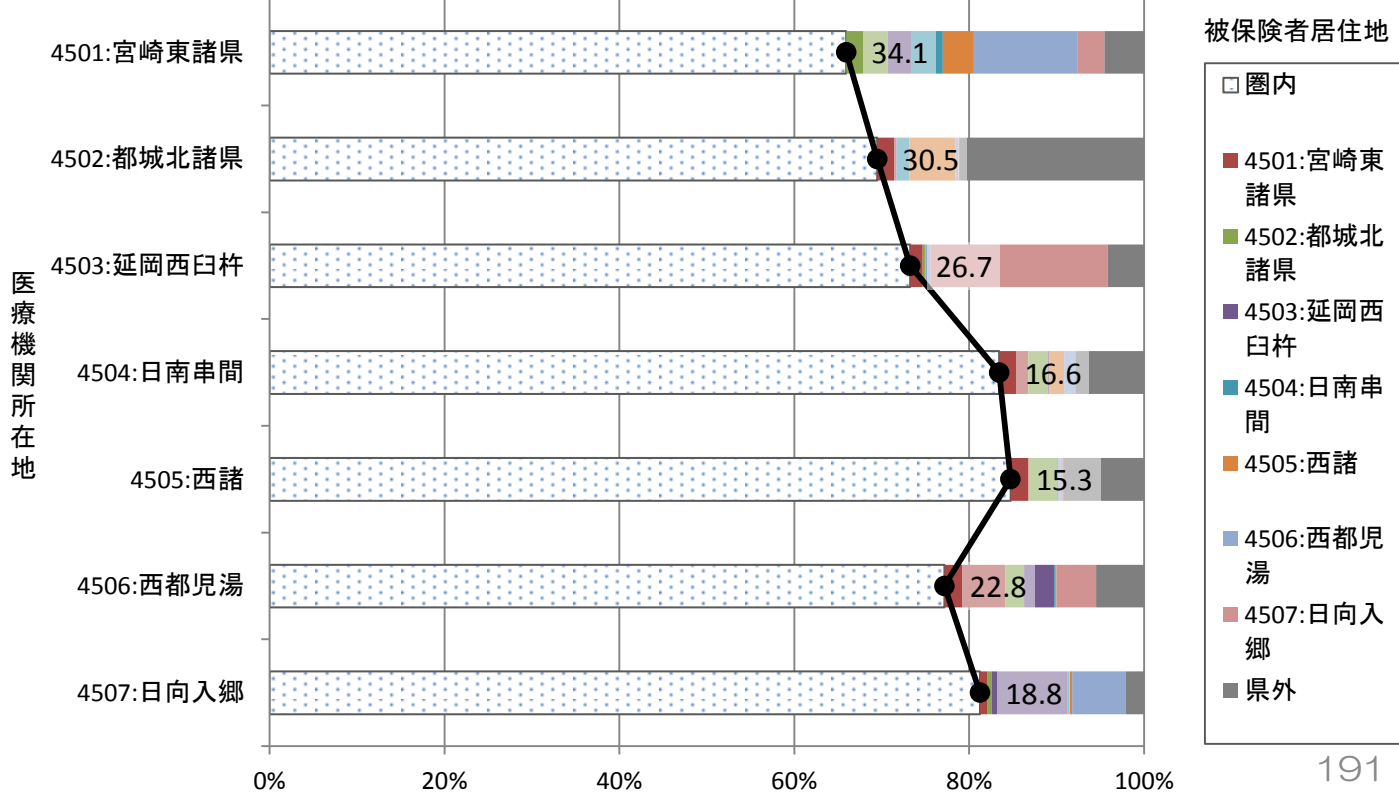
45_二次医療圏別流出割合(入院)

グラフ: 患者居住地別の受診した医療機関所在地の割合(二次医療圏単位)



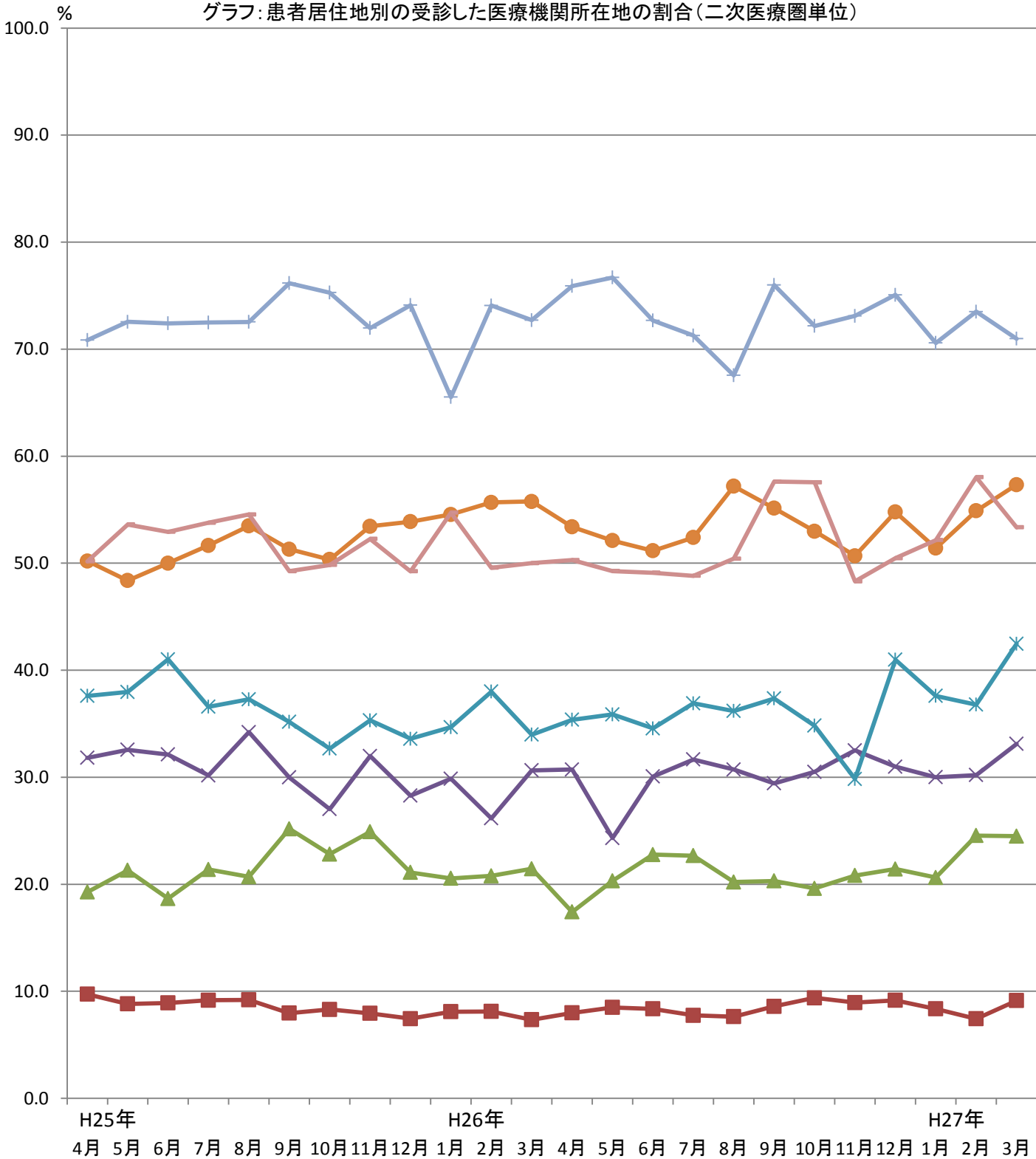
45_二次医療圏別流入割合(入院)

グラフ: 医療機関所在地別の患者の居住地の割合(二次医療圏単位)



参考：月別二次医療圏別流出割合（入院）

グラフ：患者居住地別の受診した医療機関所在地の割合（二次医療圏単位）

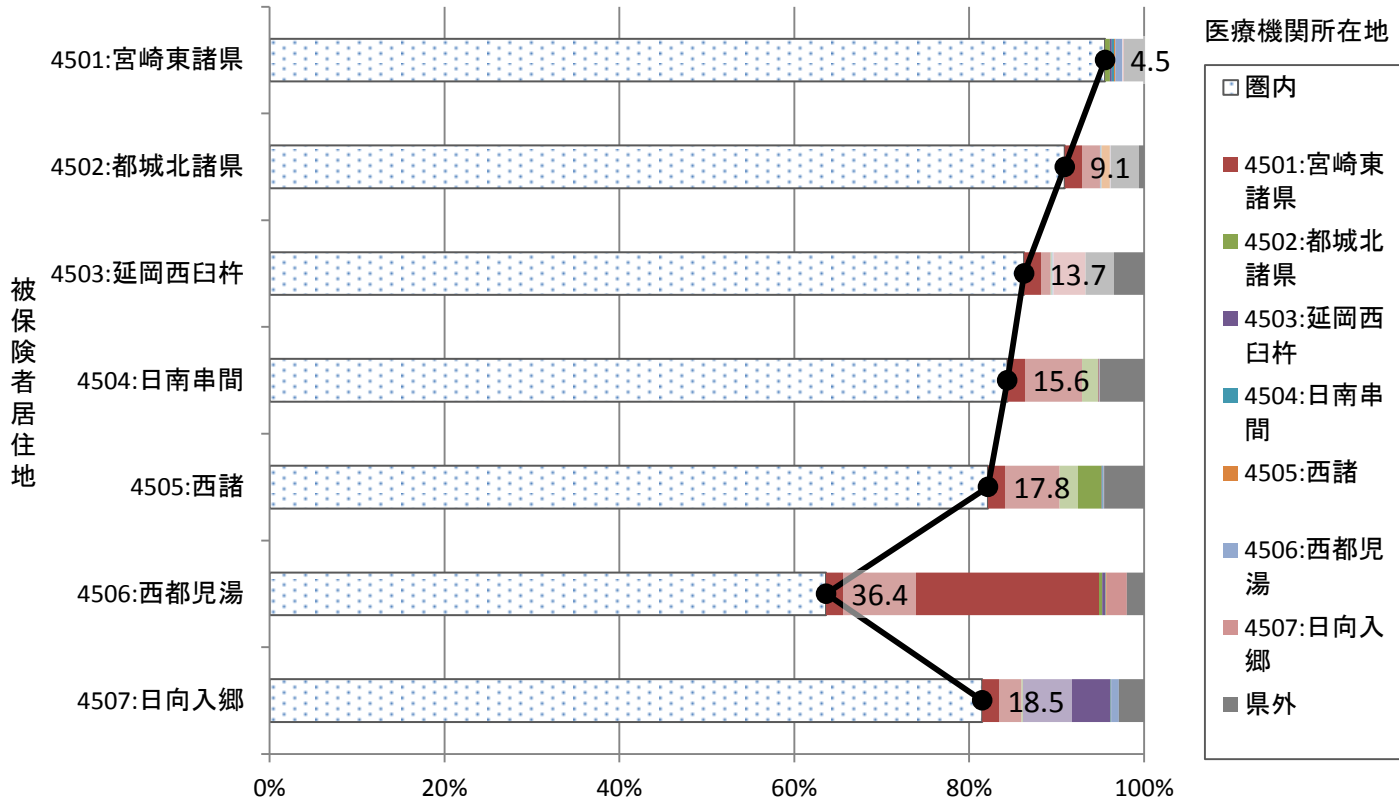


被保険者居住地

- 4501:宮崎東諸県
- ▲ 4502:都城北諸県
- × 4503:延岡西臼杵
- ✱ 4504:日南串間
- 4505:西諸
- + 4506:西都児湯
- ◆ 4507:日向入郷

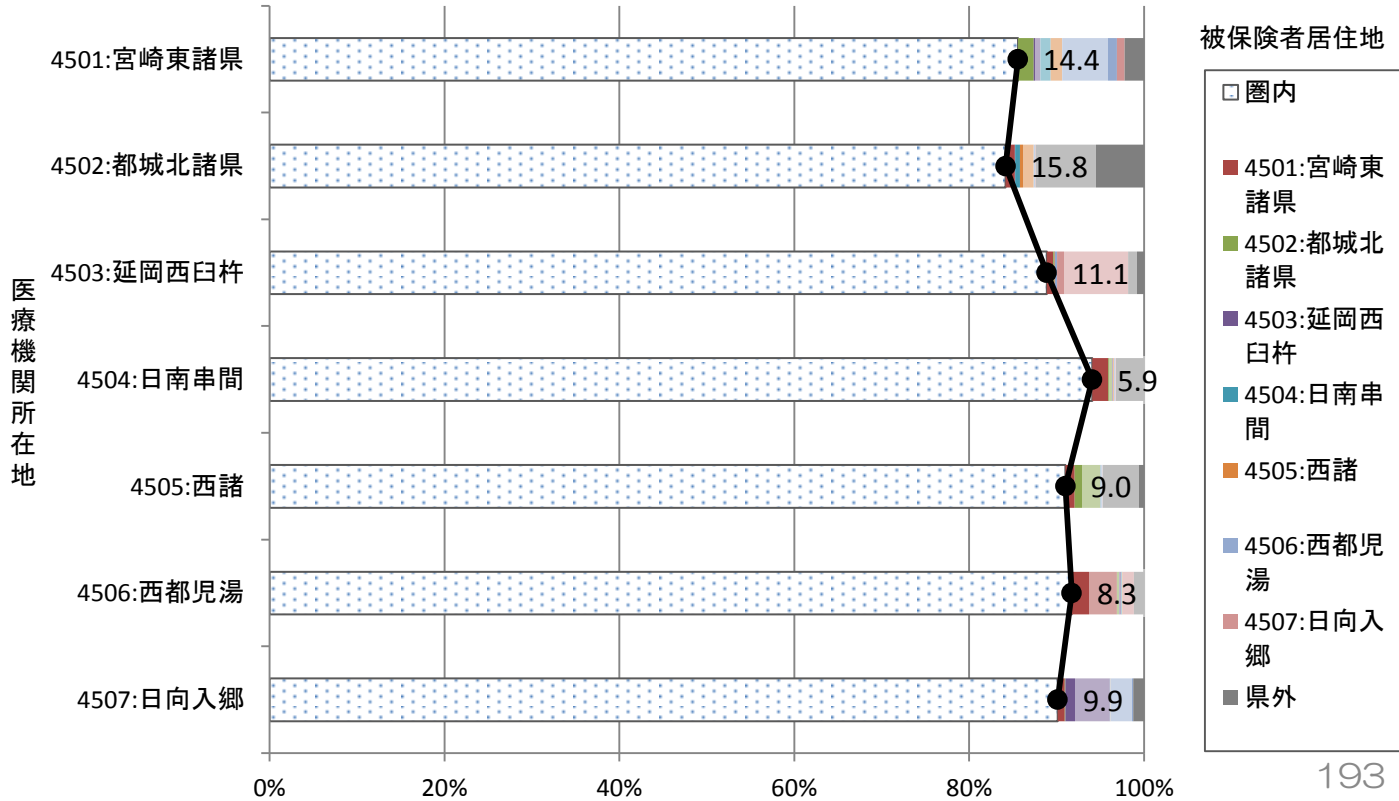
45_二次医療圏別流出割合(入院外)

グラフ: 患者居住地別の受診した医療機関所在地の割合(二次医療圏単位)



45_二次医療圏別流入割合(入院外)

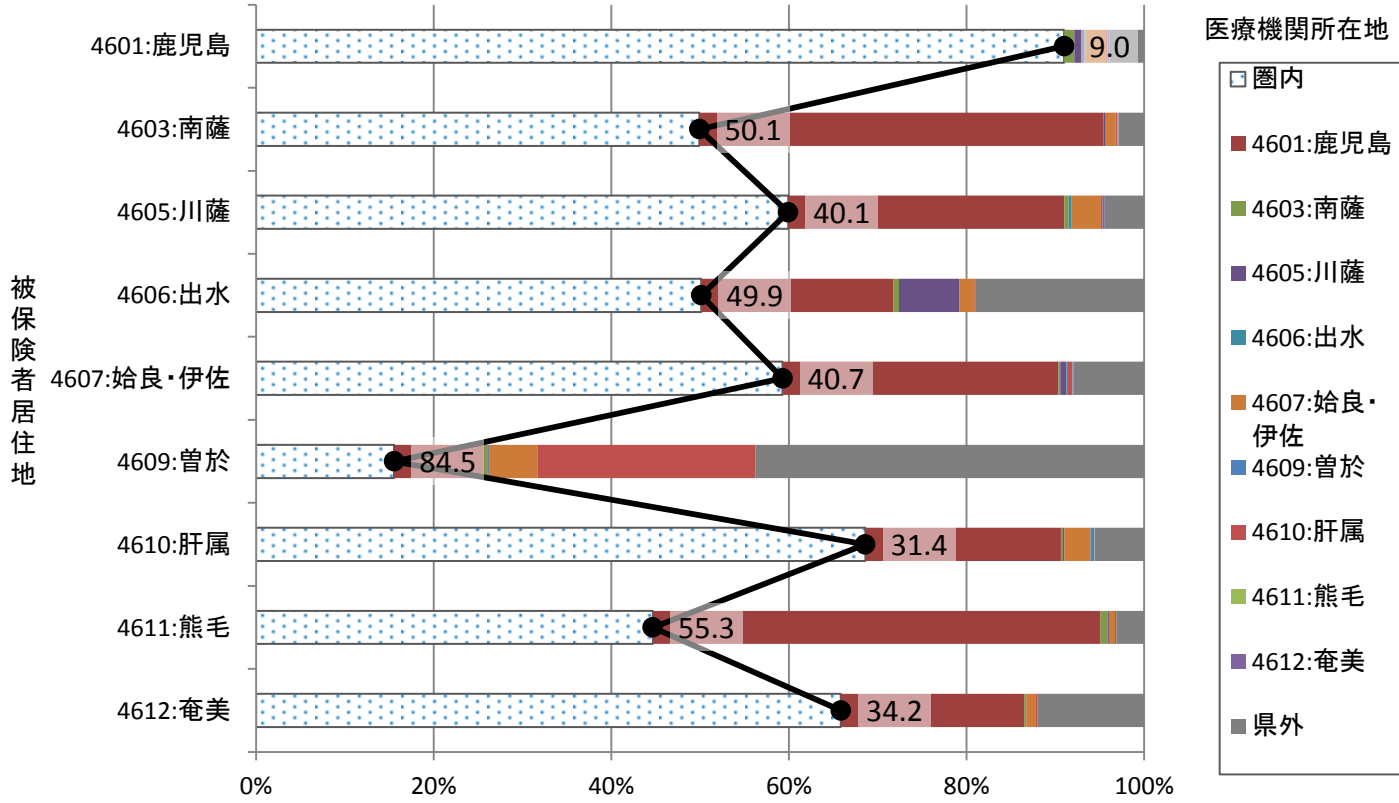
グラフ: 医療機関所在地別の患者の居住地の割合(二次医療圏単位)



46_鹿児島

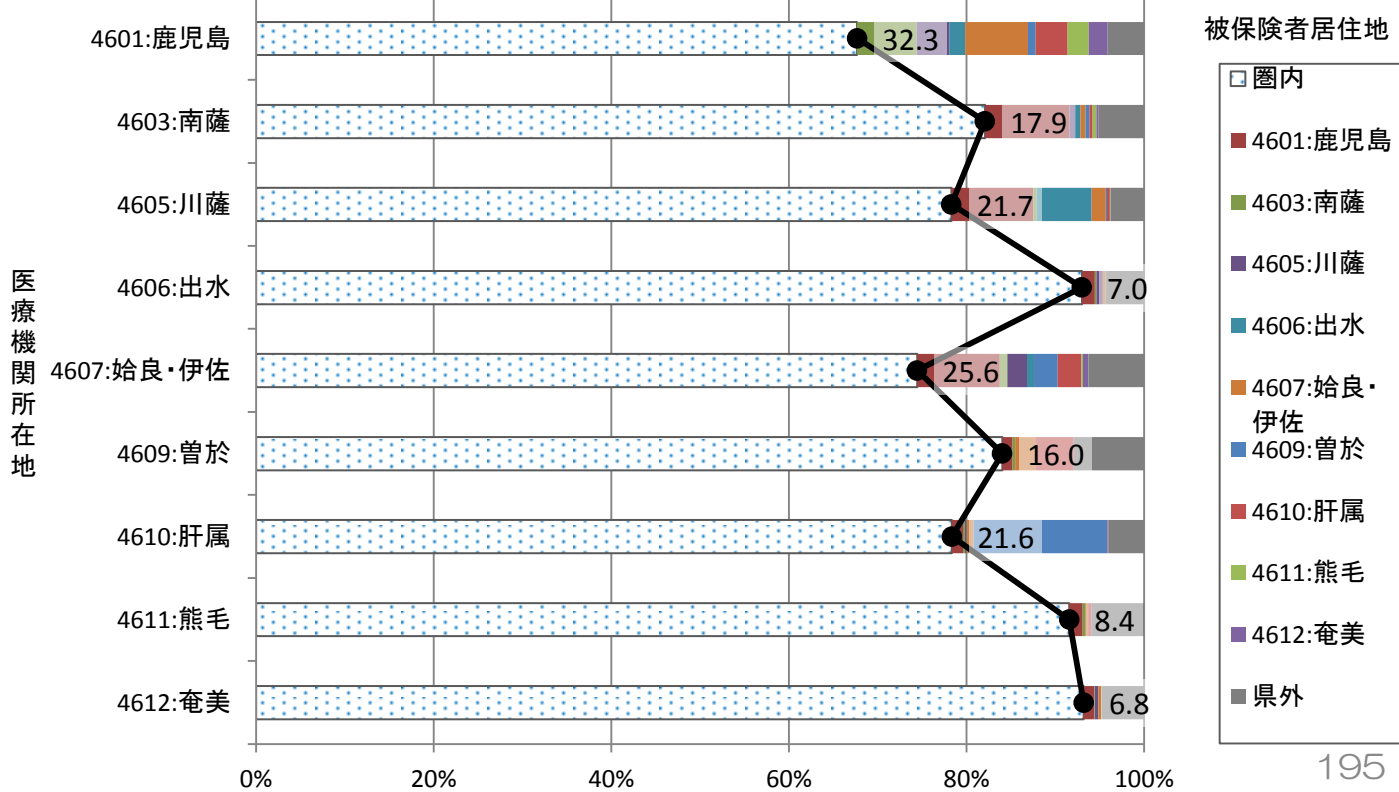
46_二次医療圏別流出割合(入院)

グラフ: 患者居住地別の受診した医療機関所在地の割合(二次医療圏単位)



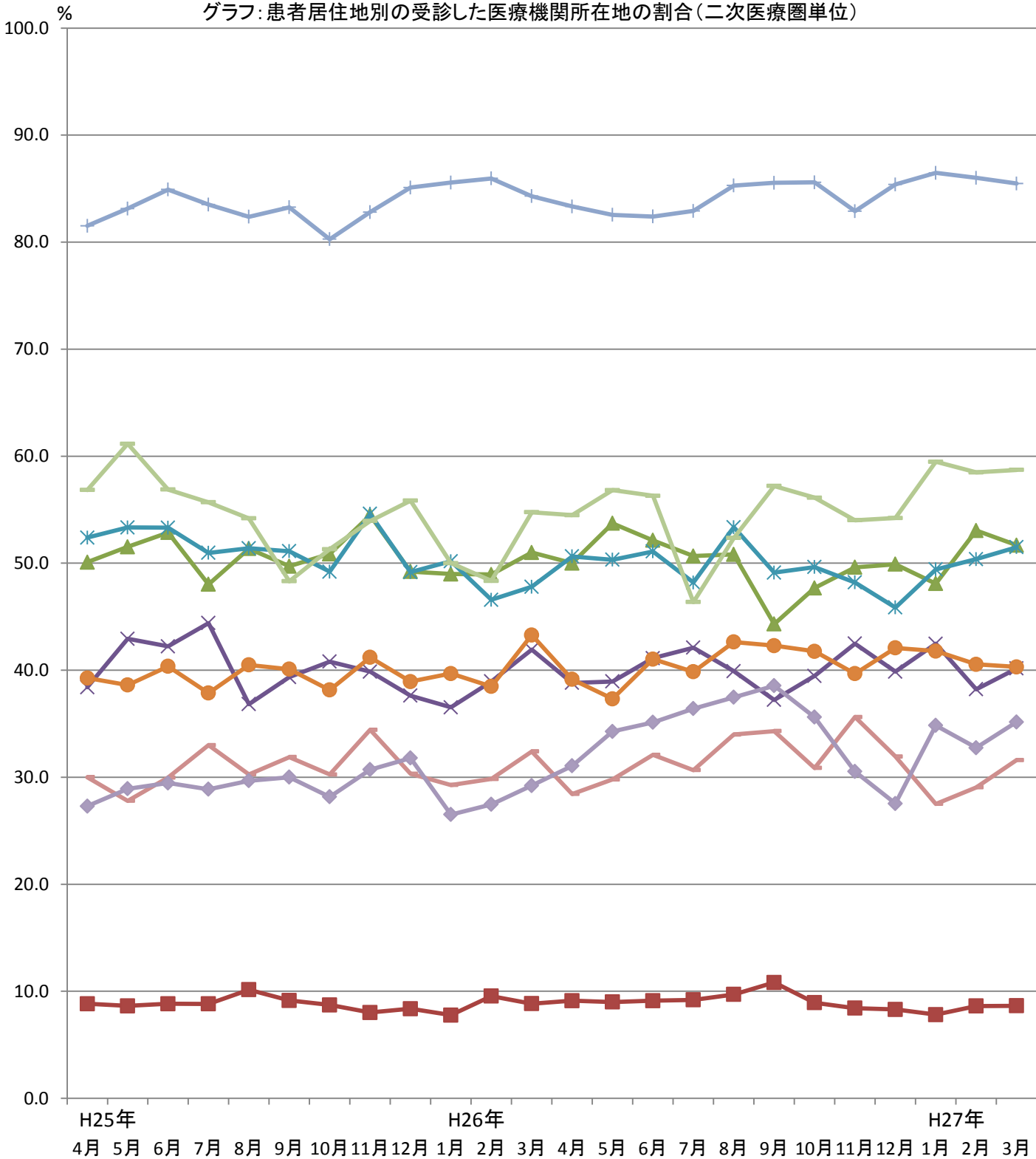
46_二次医療圏別流入割合(入院)

グラフ: 医療機関所在地別の患者の居住地の割合(二次医療圏単位)



参考：月別二次医療圏別流出割合（入院）

グラフ：患者居住地別の受診した医療機関所在地の割合（二次医療圏単位）

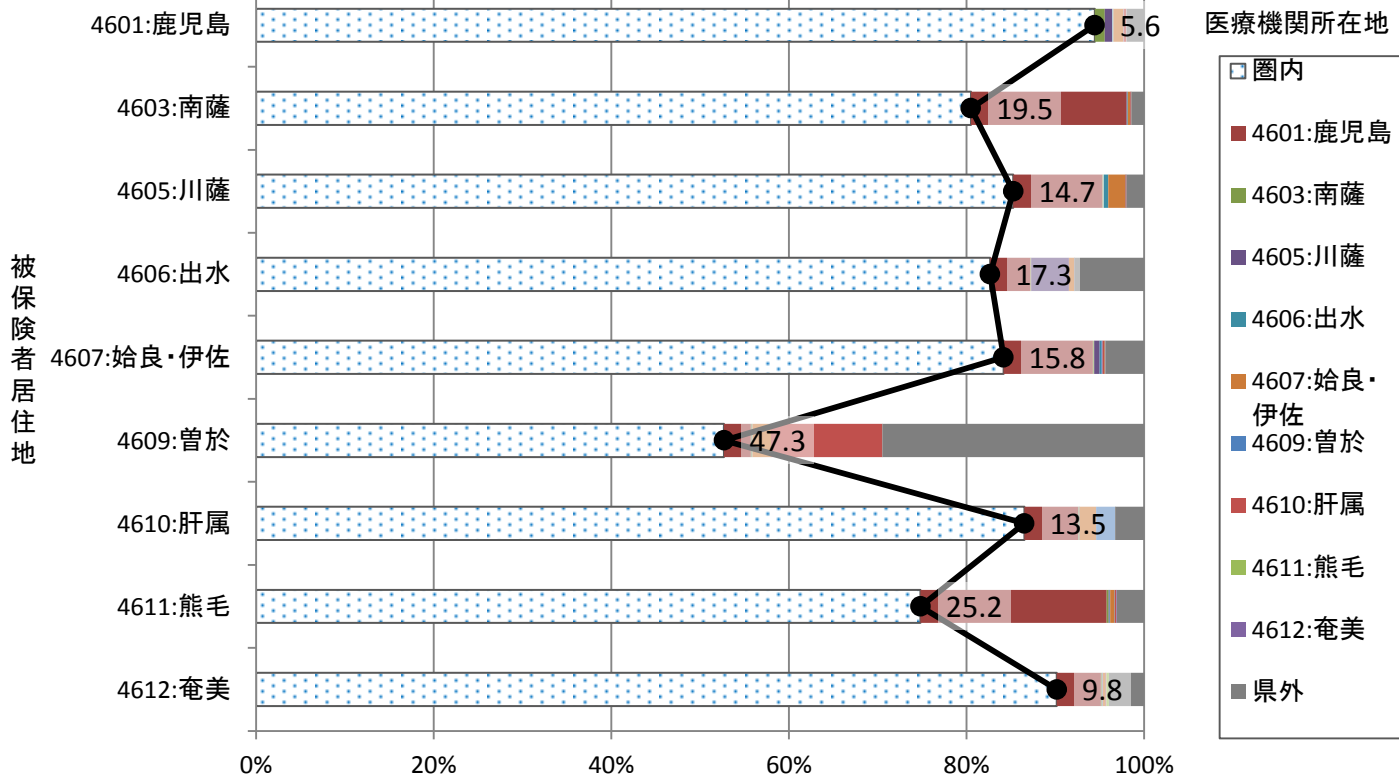


被保険者居住地



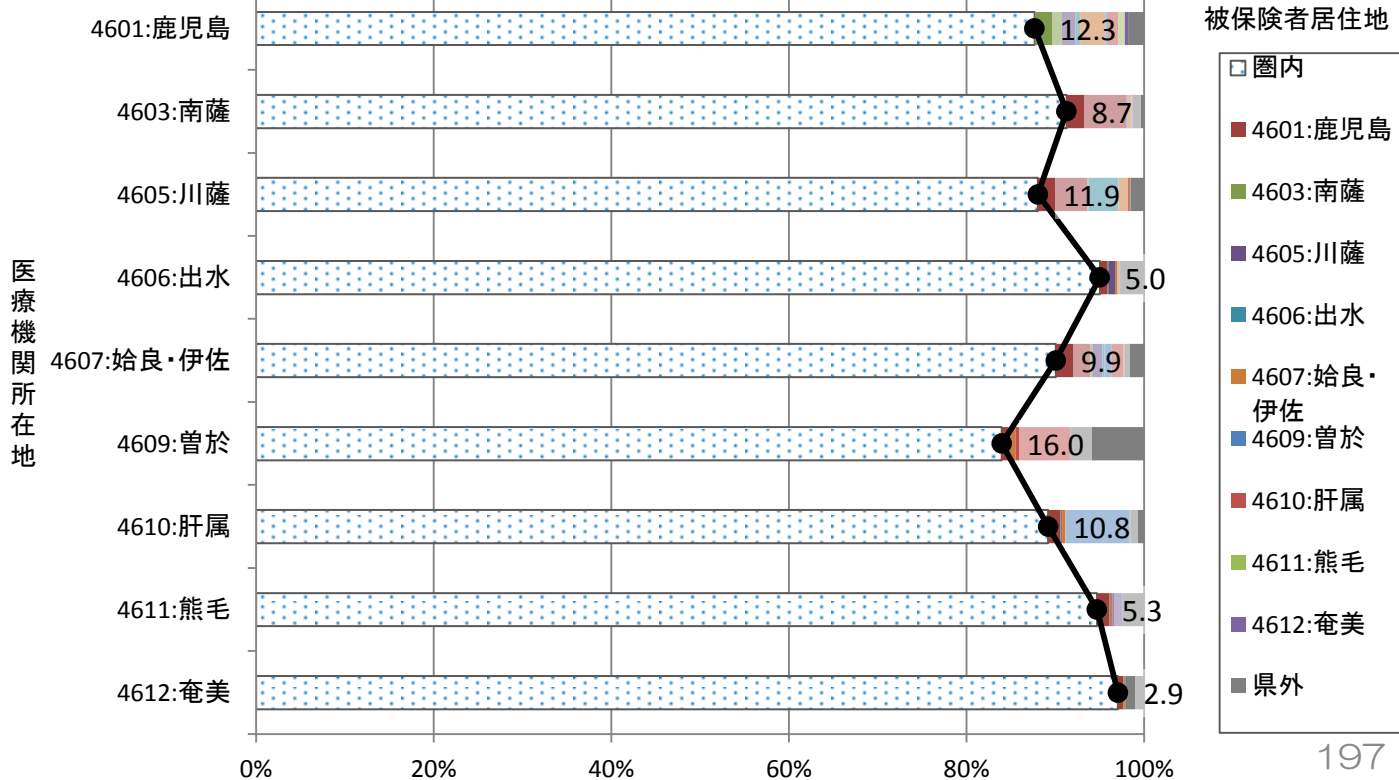
46_二次医療圏別流出割合(入院外)

グラフ: 患者居住地別の受診した医療機関所在地の割合(二次医療圏単位)



46_二次医療圏別流入割合(入院外)

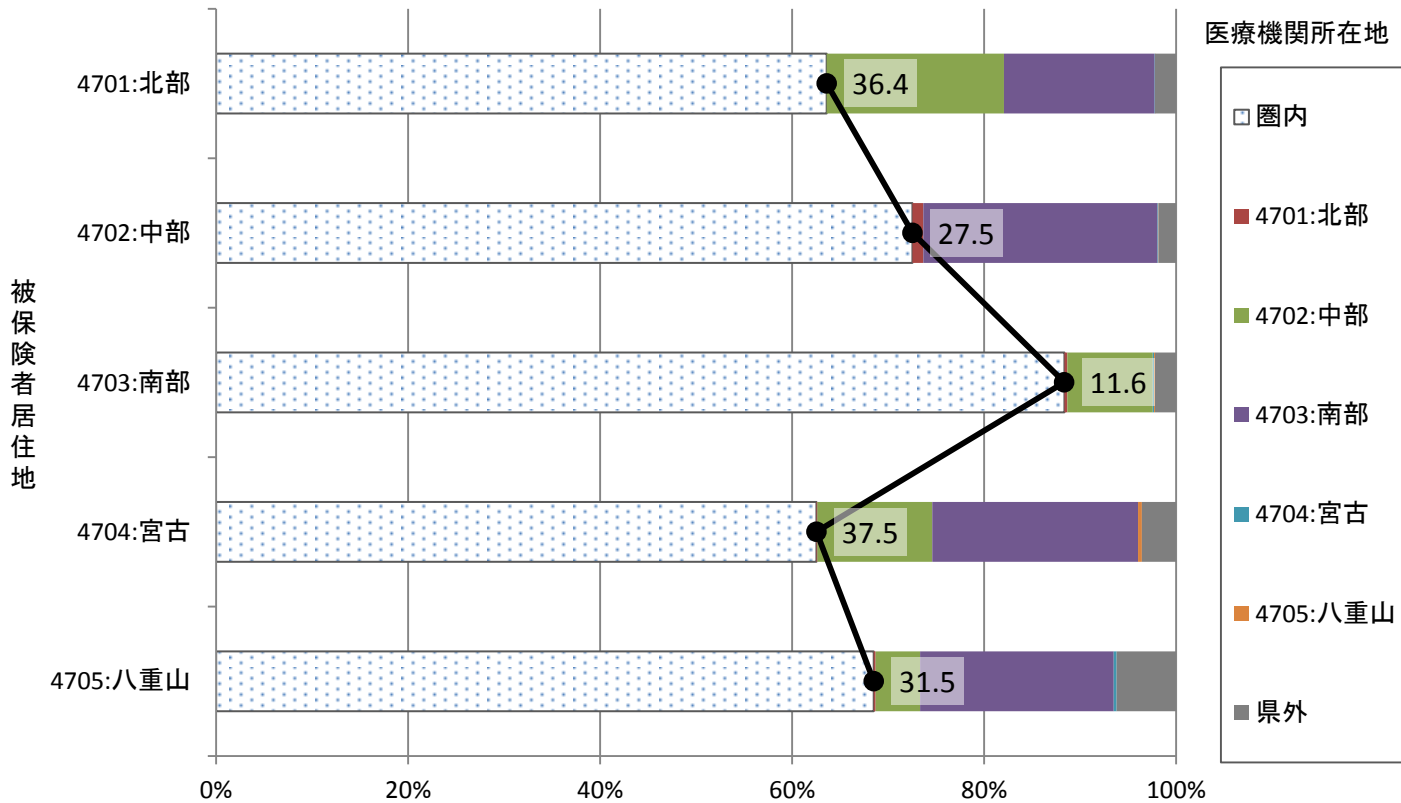
グラフ: 医療機関所在地別の患者の居住地の割合(二次医療圏単位)



47_沖繩

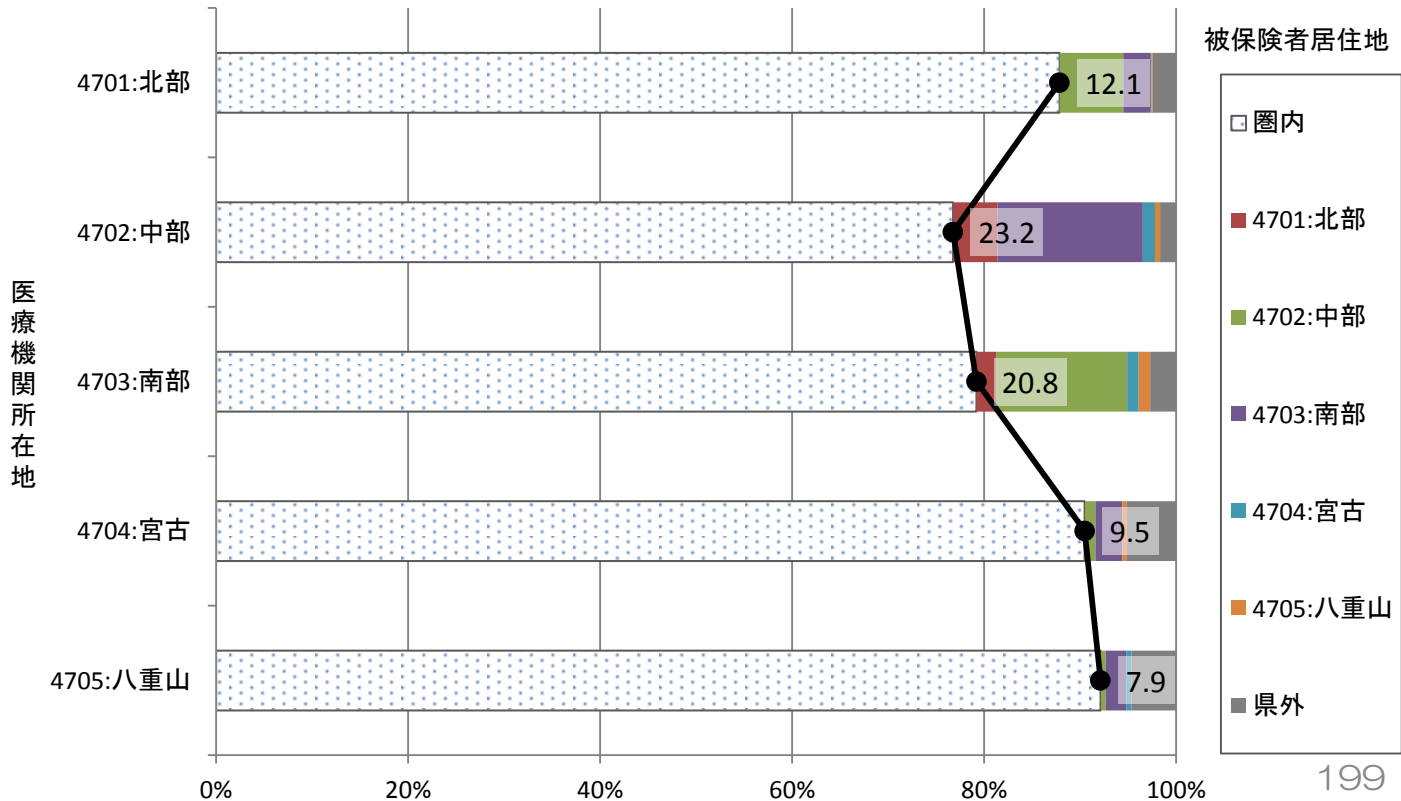
47_二次医療圏別流出割合(入院)

グラフ: 患者居住地別の受診した医療機関所在地の割合(二次医療圏単位)



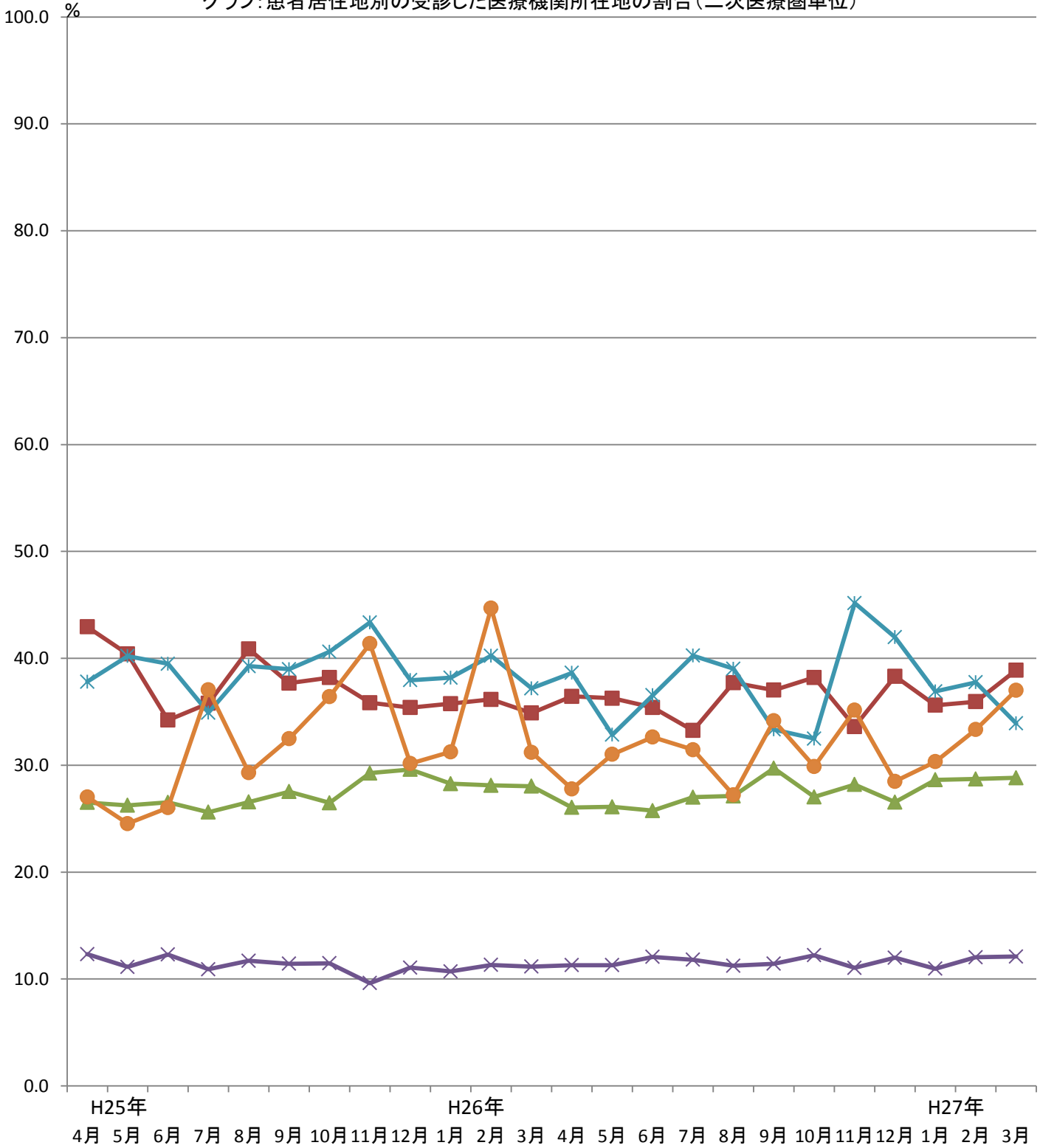
47_二次医療圏別流入割合(入院)

グラフ: 医療機関所在地別の患者の居住地の割合(二次医療圏単位)



参考：月別二次医療圏別流出割合（入院）

グラフ：患者居住地別の受診した医療機関所在地の割合（二次医療圏単位）

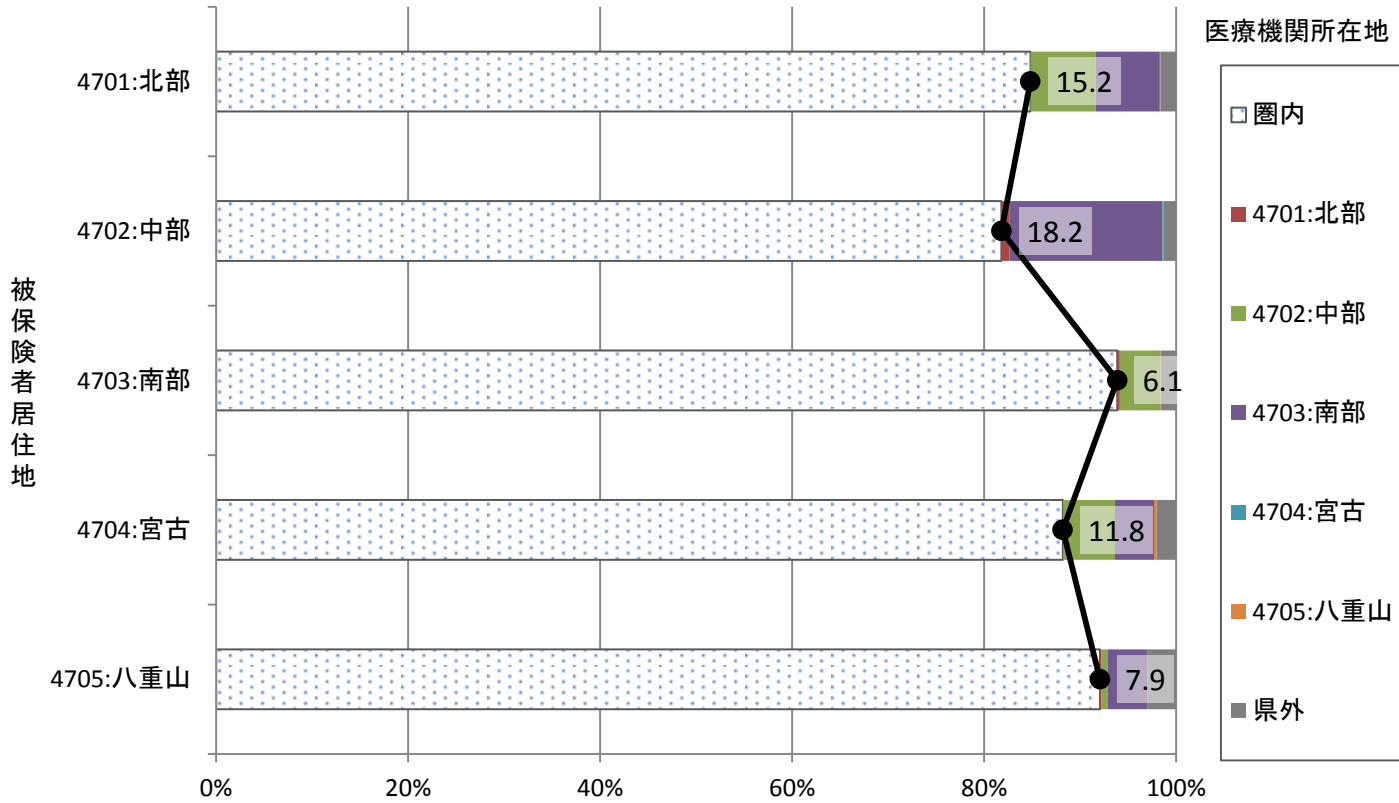


被保険者居住地

■ 4701:北部
 ▲ 4702:中部
 × 4703:南部
 ✱ 4704:宮古
 ● 4705:八重山

47_二次医療圏別流出割合(入院外)

グラフ: 患者居住地別の受診した医療機関所在地の割合(二次医療圏単位)



47_二次医療圏別流入割合(入院外)

グラフ: 医療機関所在地別の患者の居住地の割合(二次医療圏単位)

